



BANEDANMARK

# TIB-S

**Strækningsoversigter**

**26-10 Gældende fra 21.06.2026**

**TIB-S**

**Nyt om TIB-S pr. 21.06.2026**

**11. København H/Hvidovre Fjern - Peberholm**

**Side 181 og side 182**

Nye sporskifter ilagt, aflåst.

**TIB-S udgives af:**

Banedanmark  
Carsten Niebuhrs Gade 43  
1577 København V

E-mail: [trafikaleregler@bane.dk](mailto:trafikaleregler@bane.dk)

*Dette er et elektronisk dokument. I tilfælde af uoverensstemmelse(r) mellem en papirkopi af dokumentet og det elektroniske dokument, er det til enhver tid den elektroniske udgave, som er gyldig. Et elektronisk dokument forudsættes vist på et korrekt indstillet medie uden farvefejl. Den gyldige elektroniske version kan altid findes på [www.bane.dk](http://www.bane.dk)*

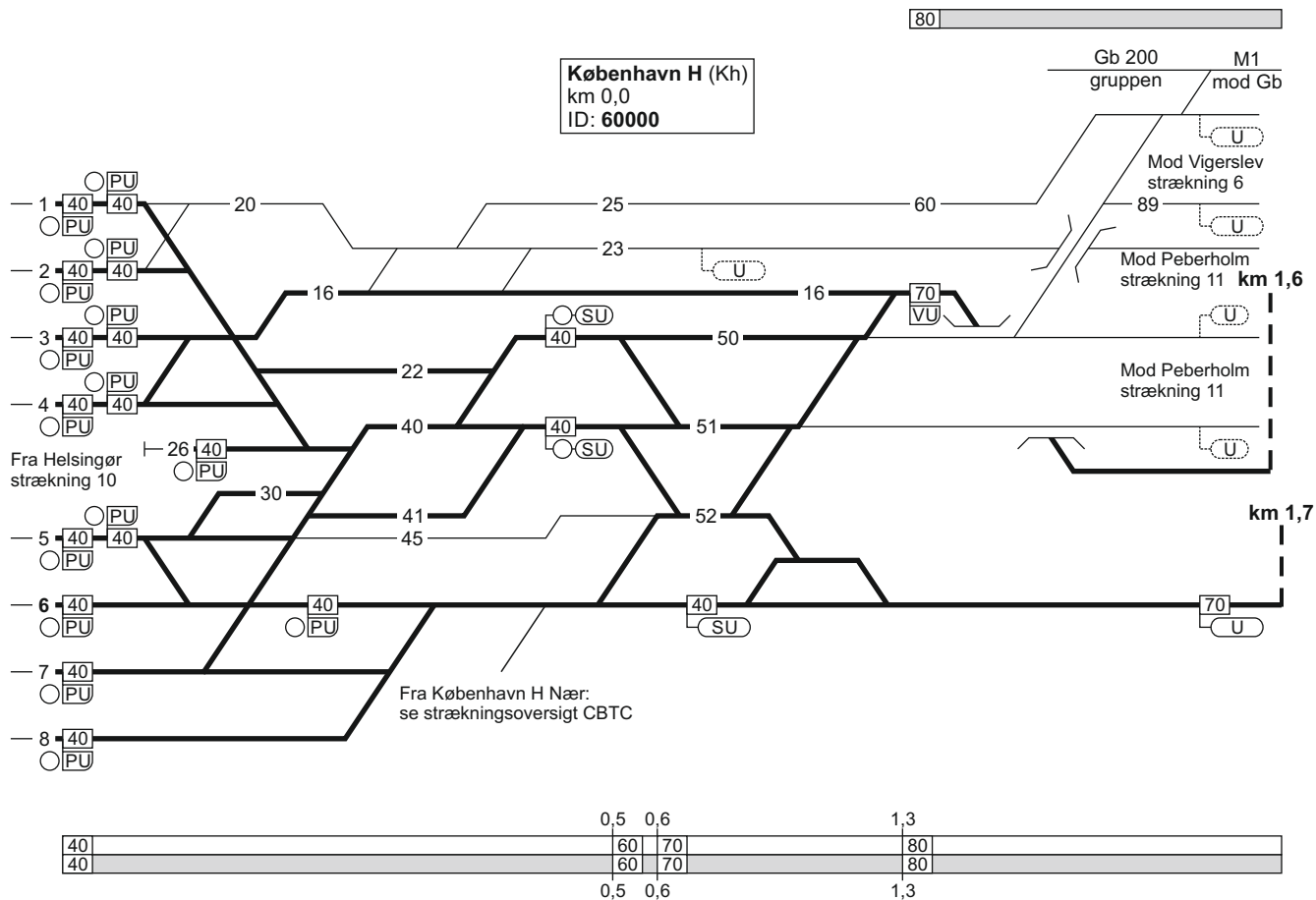
## Indholdsfortegnelse:

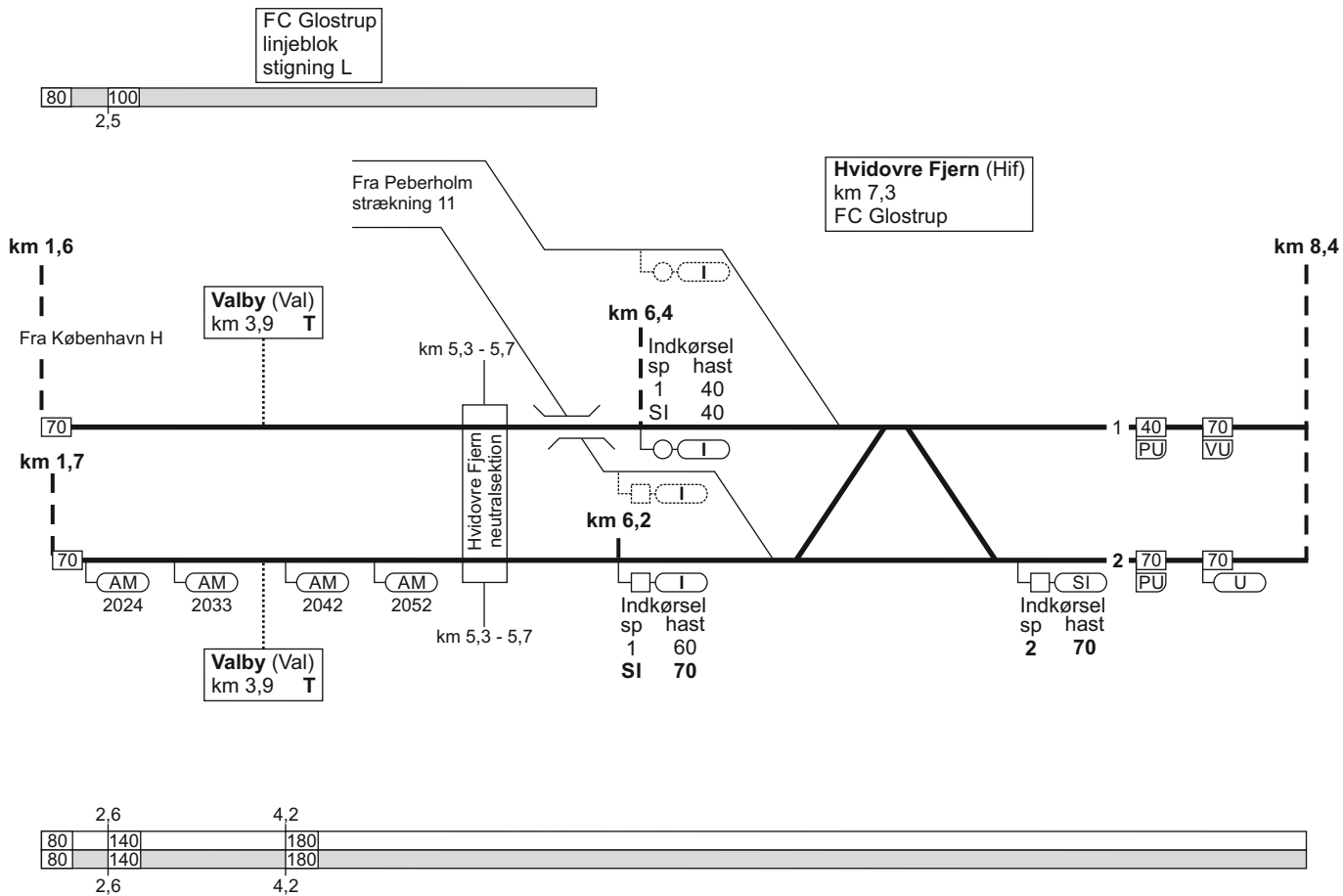
<b>Strækning 1:</b>	København H - Fredericia/Taulov . . . . .	5
<b>Strækning 2:</b>	Ringsted - (Lundby) . . . . .	77
<b>Strækning 4:</b>	Roskilde - (Gadstrup) og (Holme-Olstrup) - Næstved . . . . .	90
<b>Strækning 5:</b>	Roskilde - Kalundborg . . . . .	98
<b>Strækning 6:</b>	København H - Vigerslev - (Avedøre Havnevej) og (Bjæverskov) - Ringsted . . . . .	120
<b>Strækning 7:</b>	(Svanemøllen) - Østerport . . . . .	140
<b>Strækning 10:</b>	København H - Helsingør . . . . .	144
<b>Strækning 11:</b>	København H/Hvidovre Fjern - Peberholm . . . . .	171
<b>Strækning 21:</b>	Odense - Svendborg . . . . .	194
<b>Strækning 23:</b>	Fredericia - (Børkop) . . . . .	210
<b>Strækning 26:</b>	Fredericia - Padborg . . . . .	214
<b>Strækning 28:</b>	Sønderborg - Tinglev . . . . .	241
<b>Strækning 29:</b>	Lunderskov - (Vejen) . . . . .	253
<b>Strækning 30:</b>	Tønder - Tønder Grænse . . . . .	257

## 1. København H - Fredericia / Taulov

Strækningshastighed:

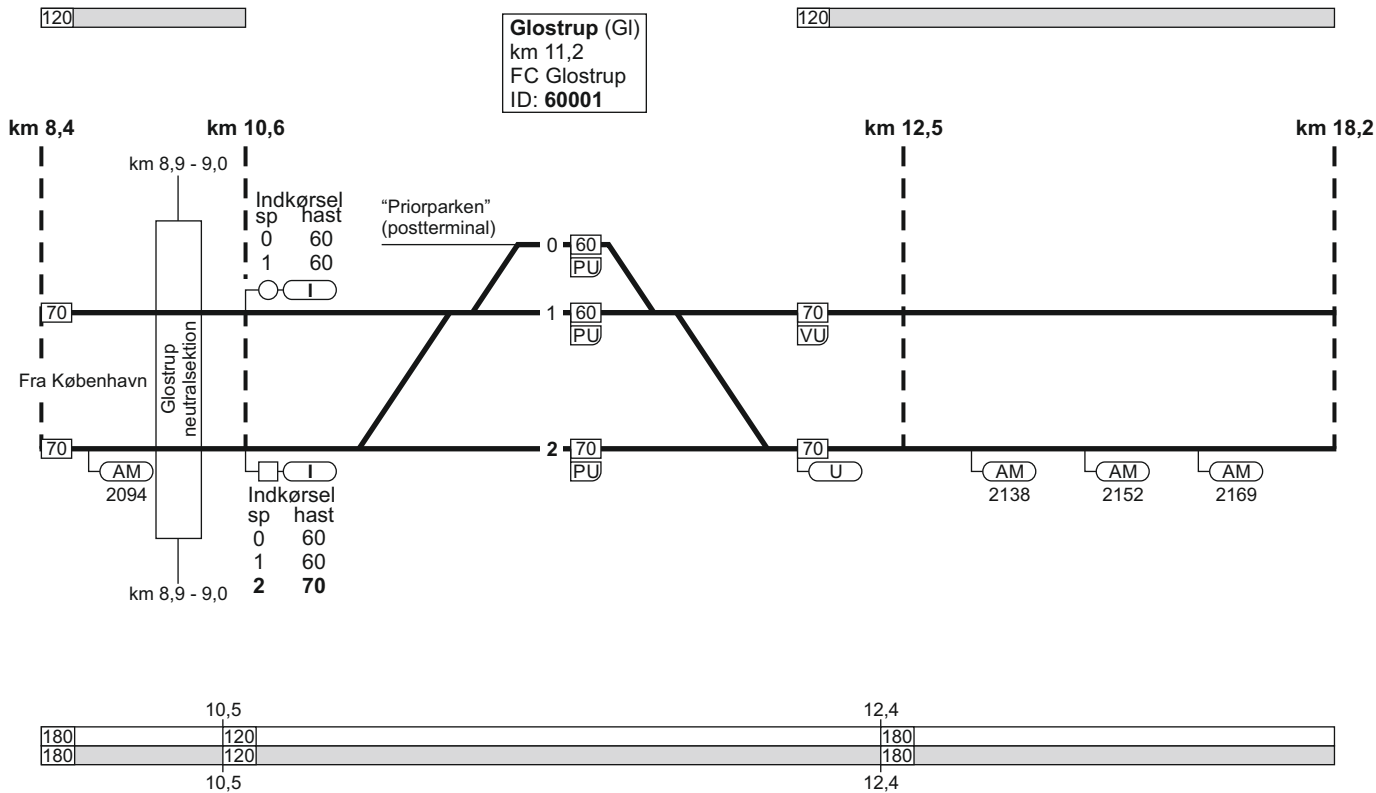
Delstrækning	Strækningshastighed (km/t)
København H - Fredericia/Taulov	180

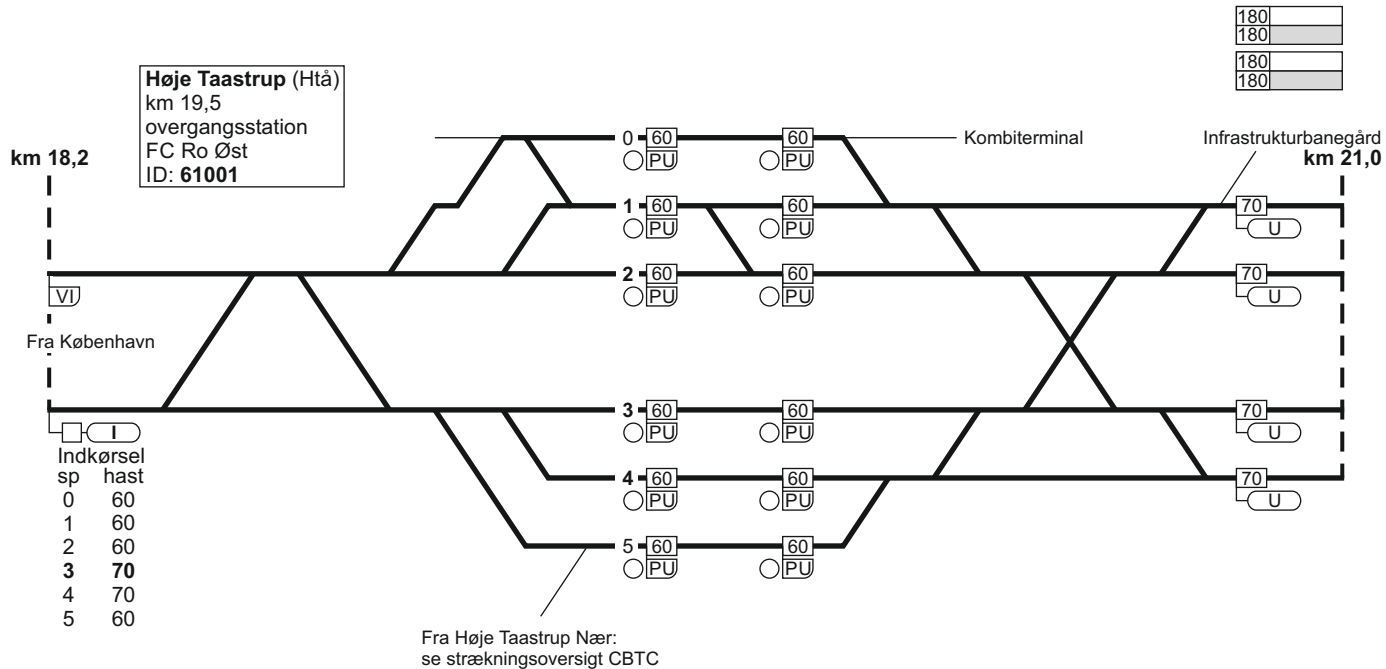




FC Glostrup  
linjeblok  
stigning M

FC Glostrup  
linjeblok  
stigning H

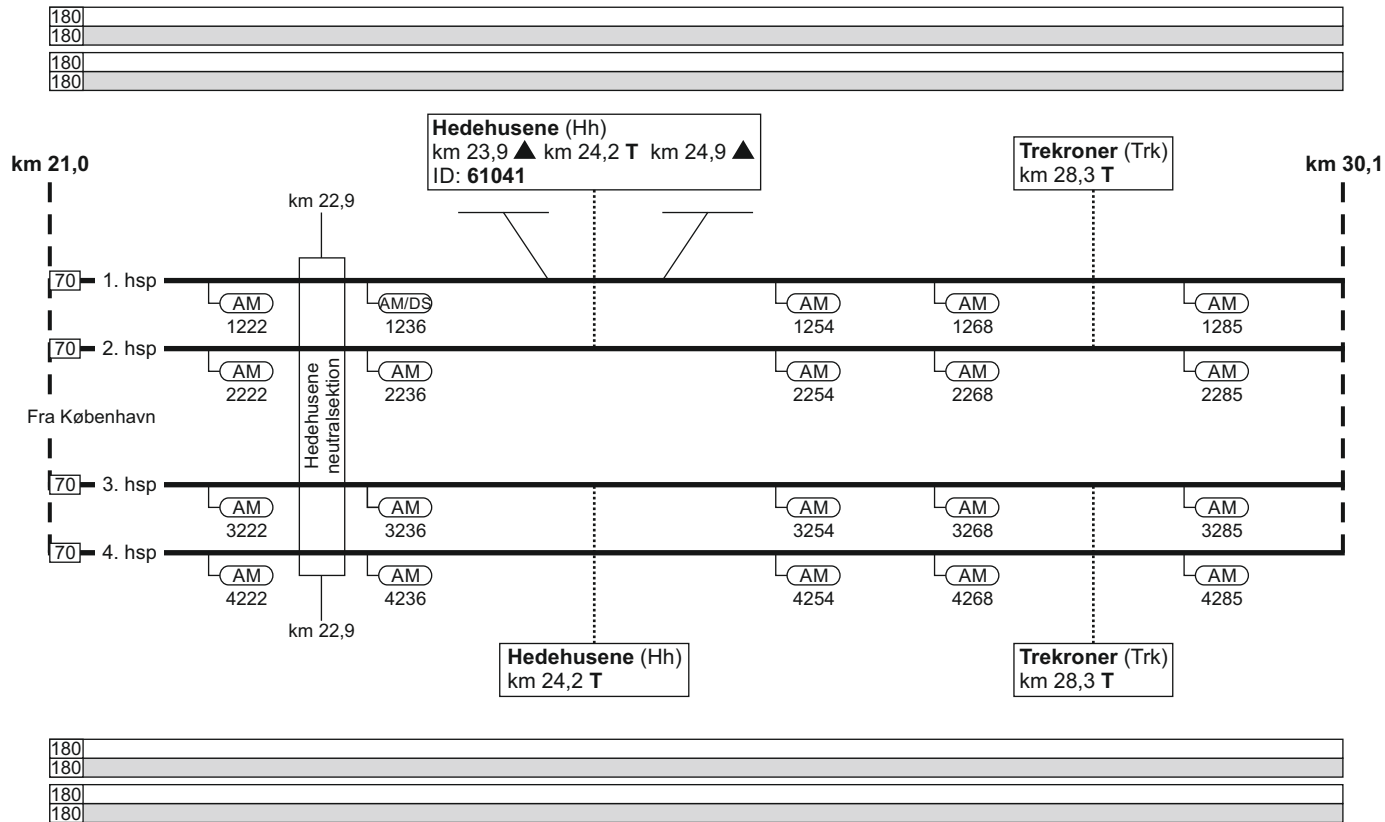




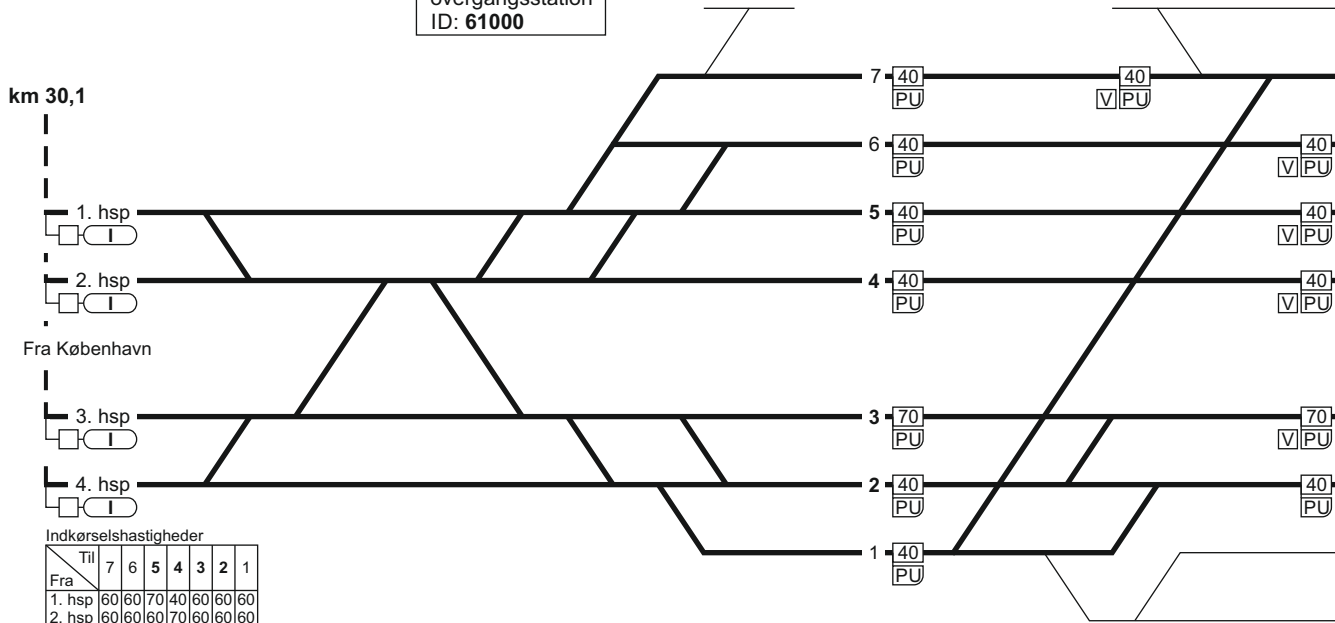
180	
180	
180	
180	

18,5									20,7
180	120								180
180	120								180
18,5									
		19,0	120	120					180
		19,0	100	120					180
		19,1							20,7

FC Ro Øst  
linjeblok / vekselspor  
stigning M



Roskilde (Ro)  
 km 31,3  
 overgangsstation  
 ID: 61000



km 30,1

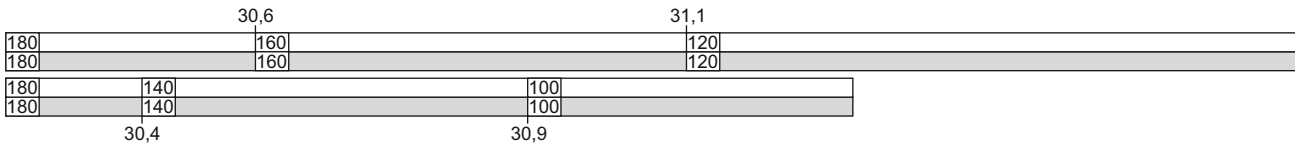
1. hsp  
 2. hsp

Fra København

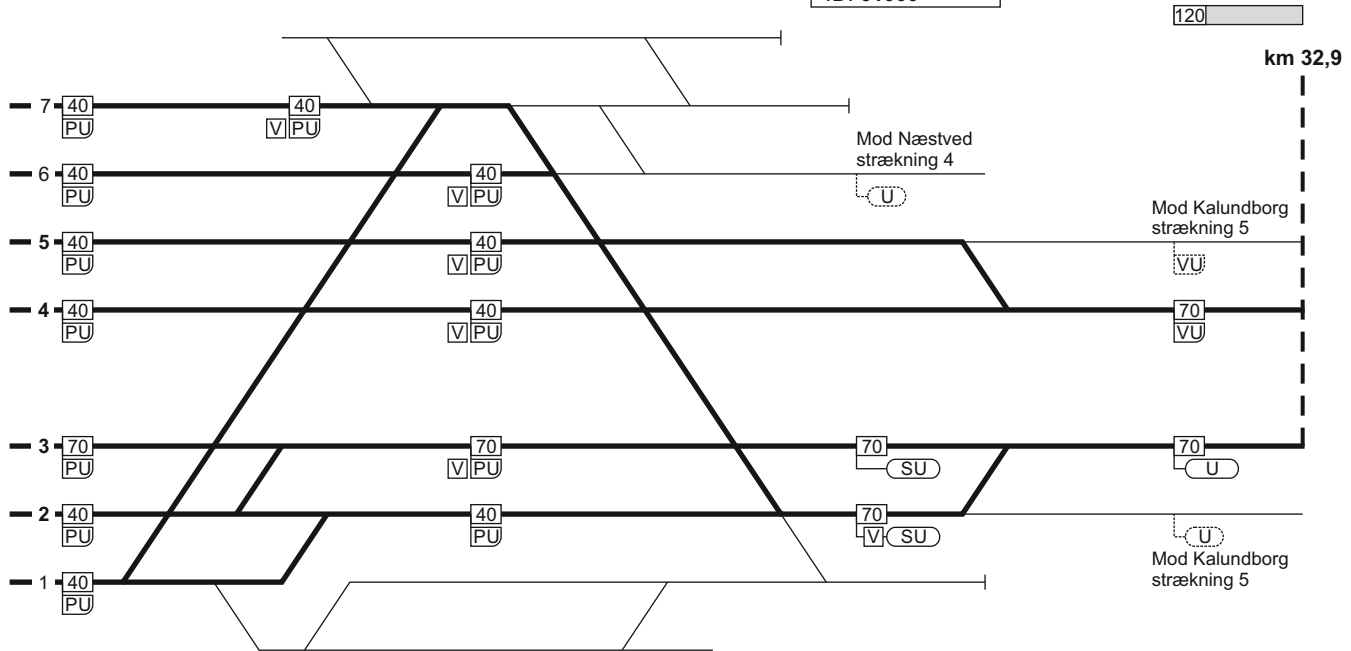
3. hsp  
 4. hsp

Indkørselshastigheder

Fra \ Til	7	6	5	4	3	2	1
1. hsp	60	60	70	40	60	60	60
2. hsp	60	60	60	70	60	60	60
3. hsp	60	60	60	40	70	60	60
4. hsp	60	60	60	40	70	70	60

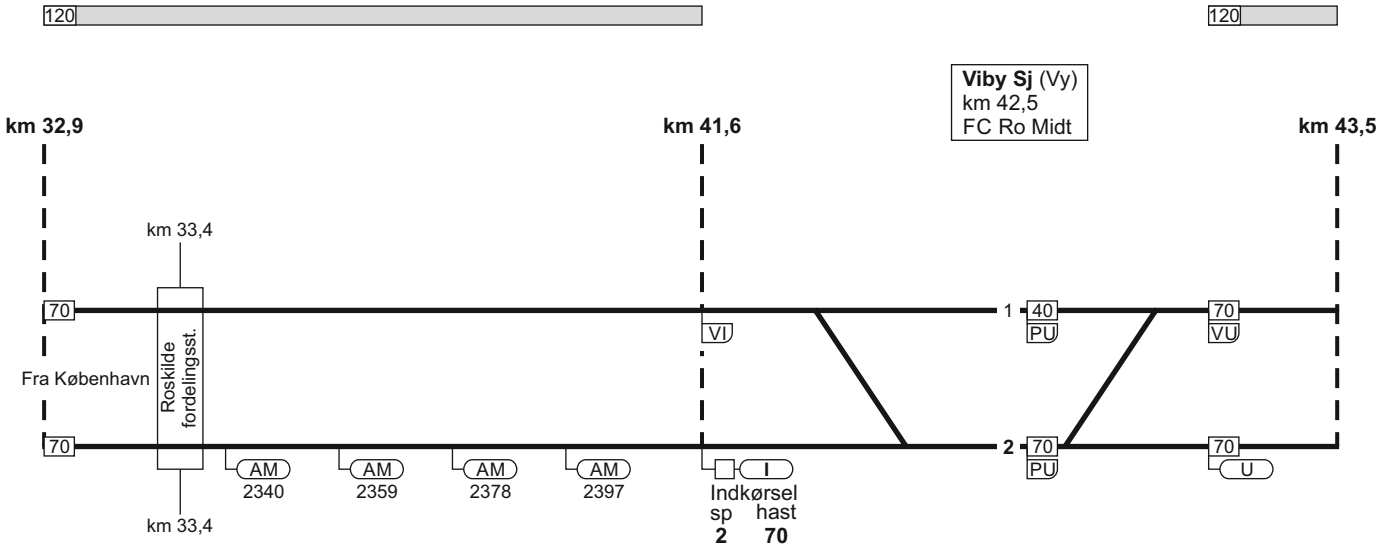


**Roskilde (Ro)**  
 km 31,3  
 overgangsstation  
 ID: 61000

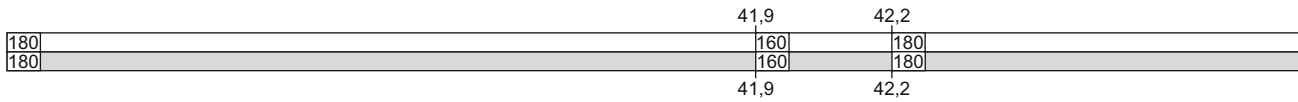


	32,0	32,3
120	140	180
120	140	180
100	32,0	32,3
100		

FC Ro Midt  
linjeblok  
stigning L

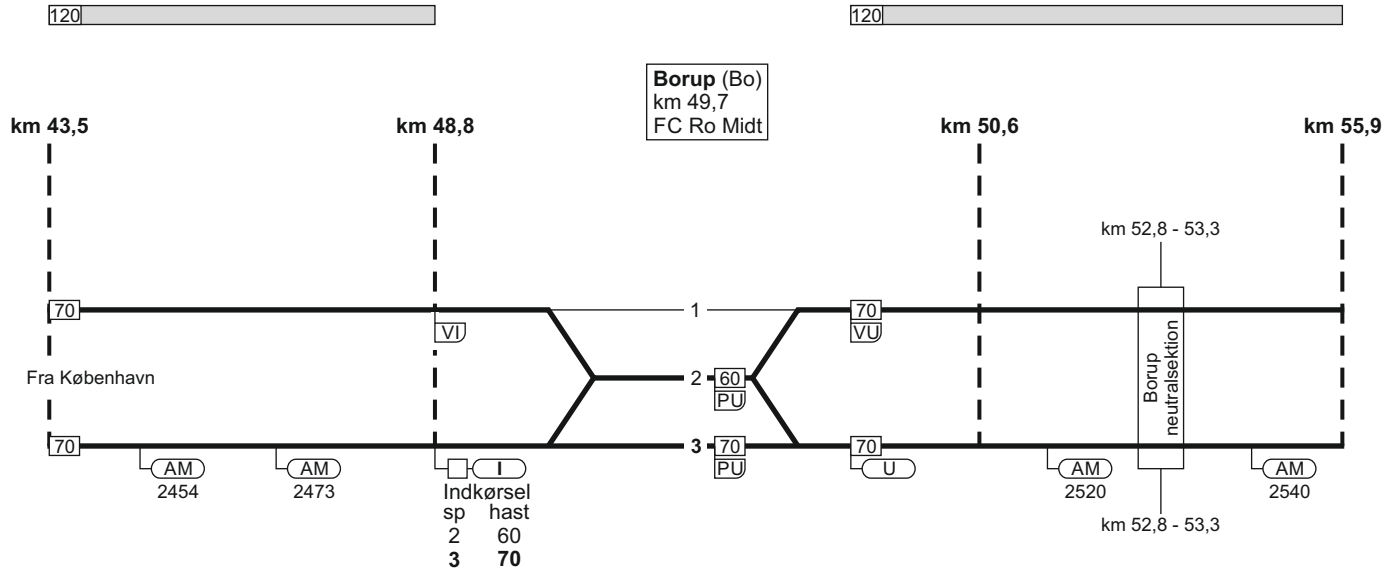


Viby Sj (Vy)  
km 42,5  
FC Ro Midt



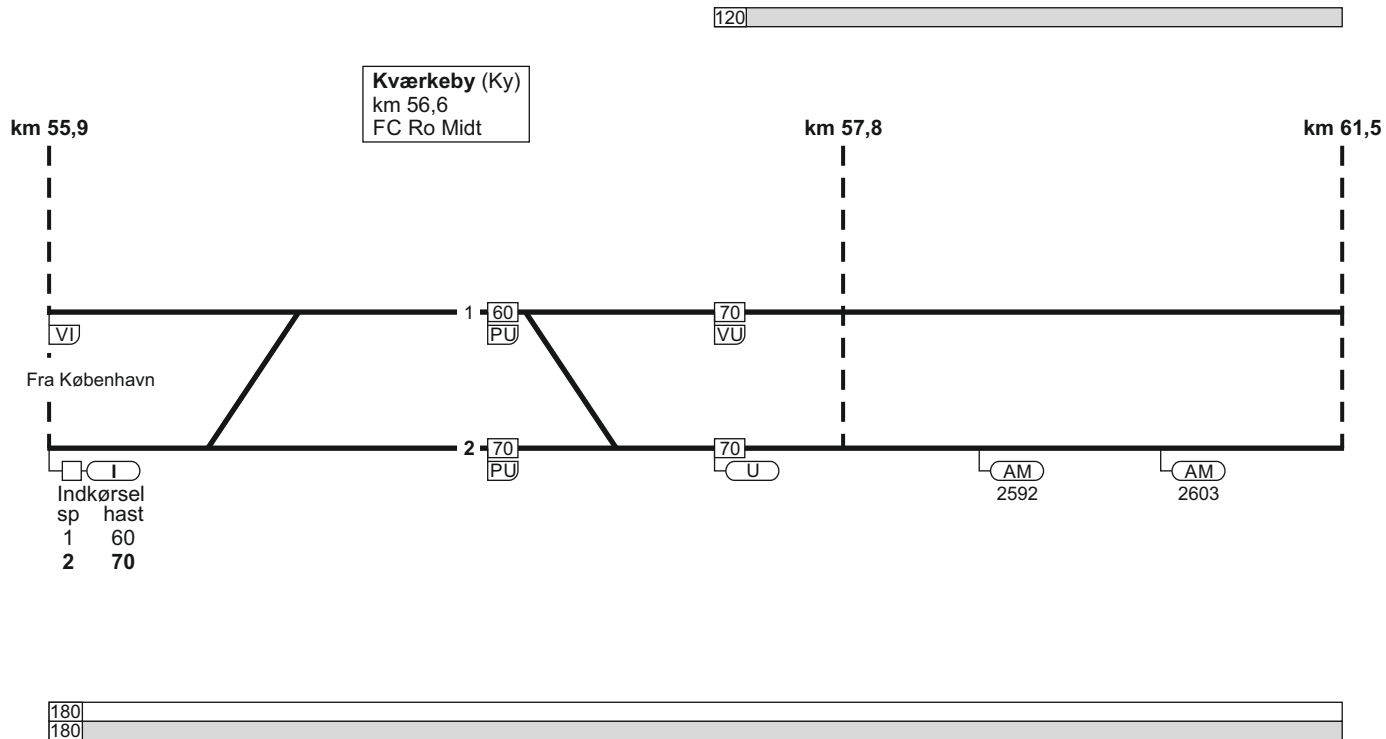
FC Ro Midt  
linjeblok  
stigning L

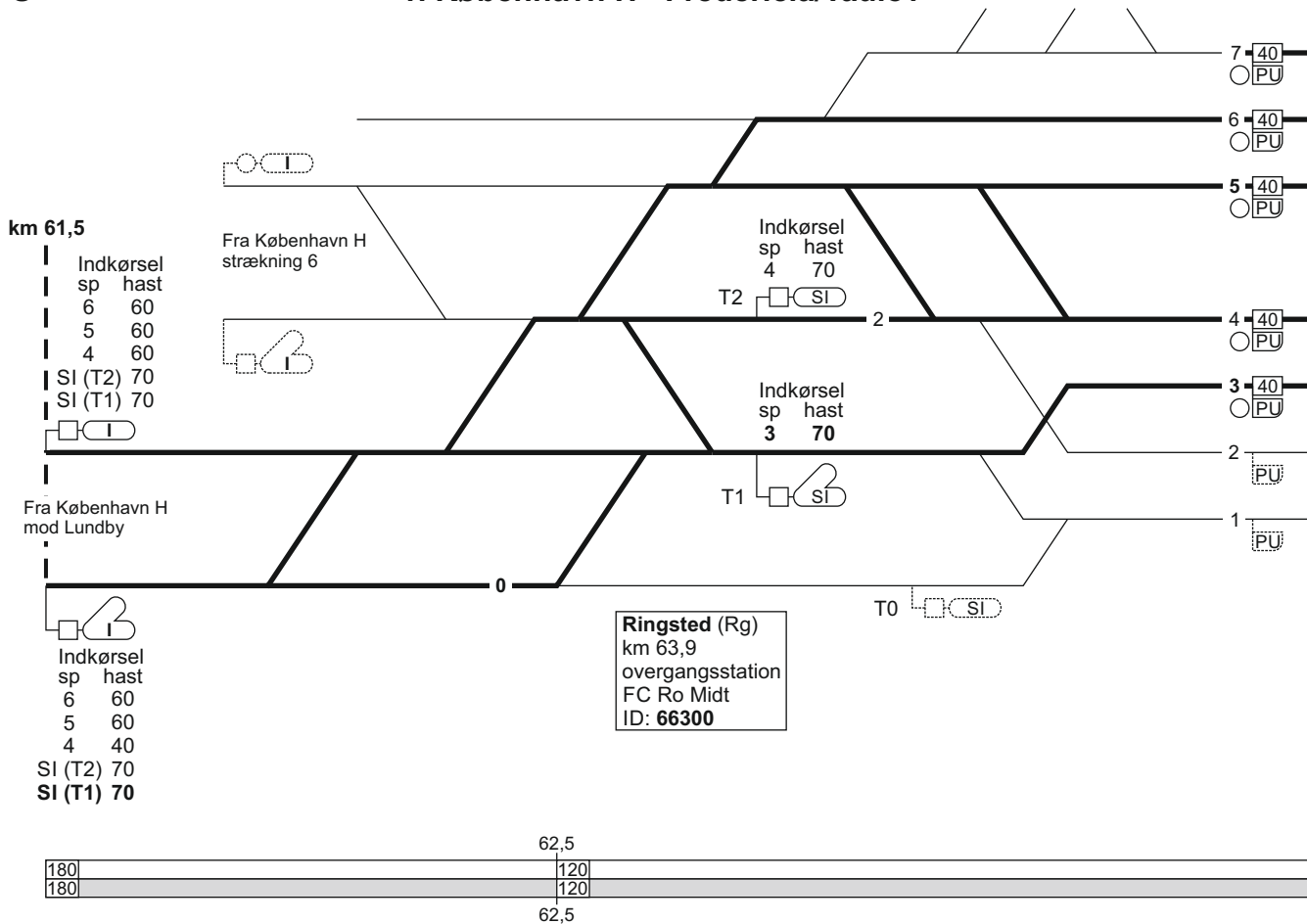
FC Ro Midt  
linjeblok  
stigning M

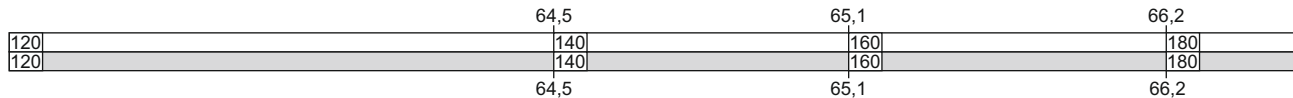
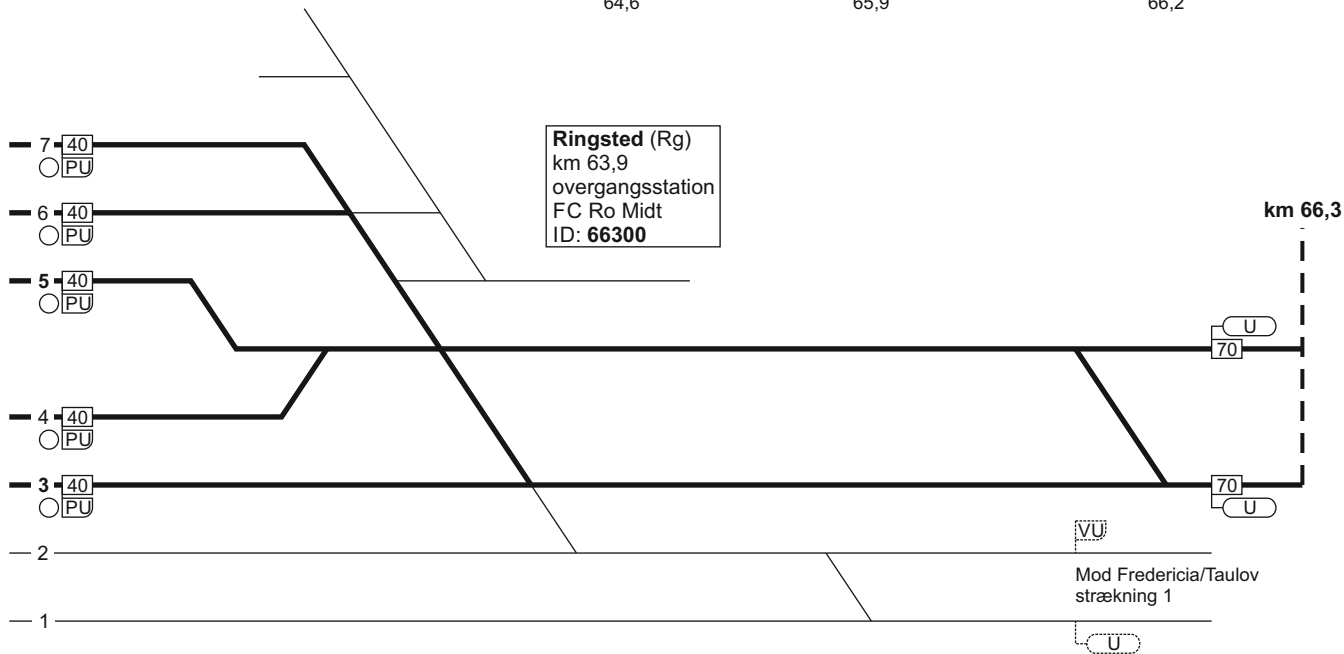
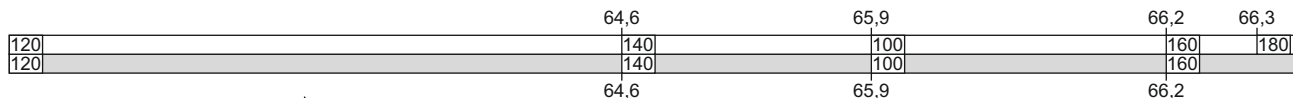


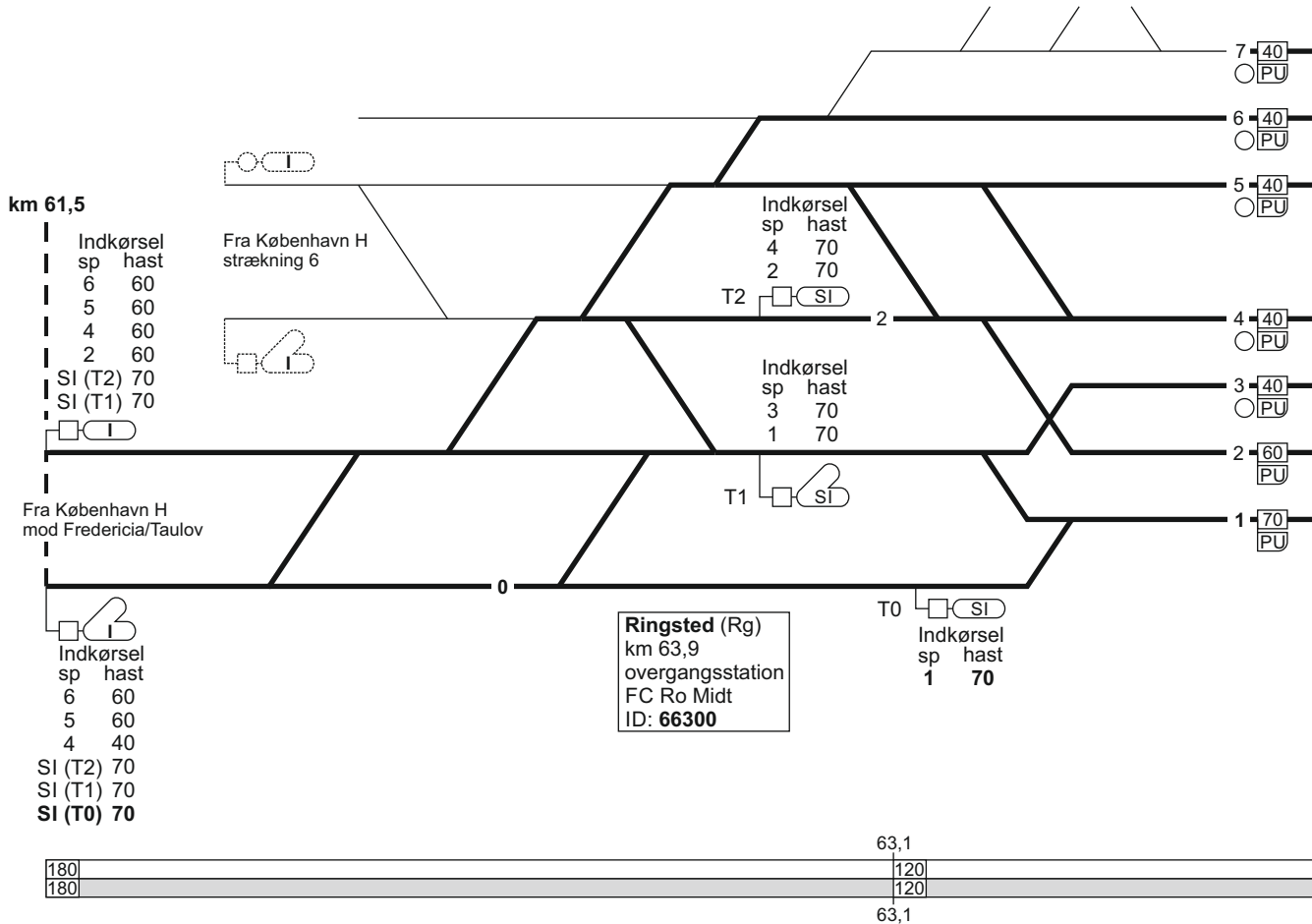
180  
180

FC Ro Midt  
linjeblok  
stigning L

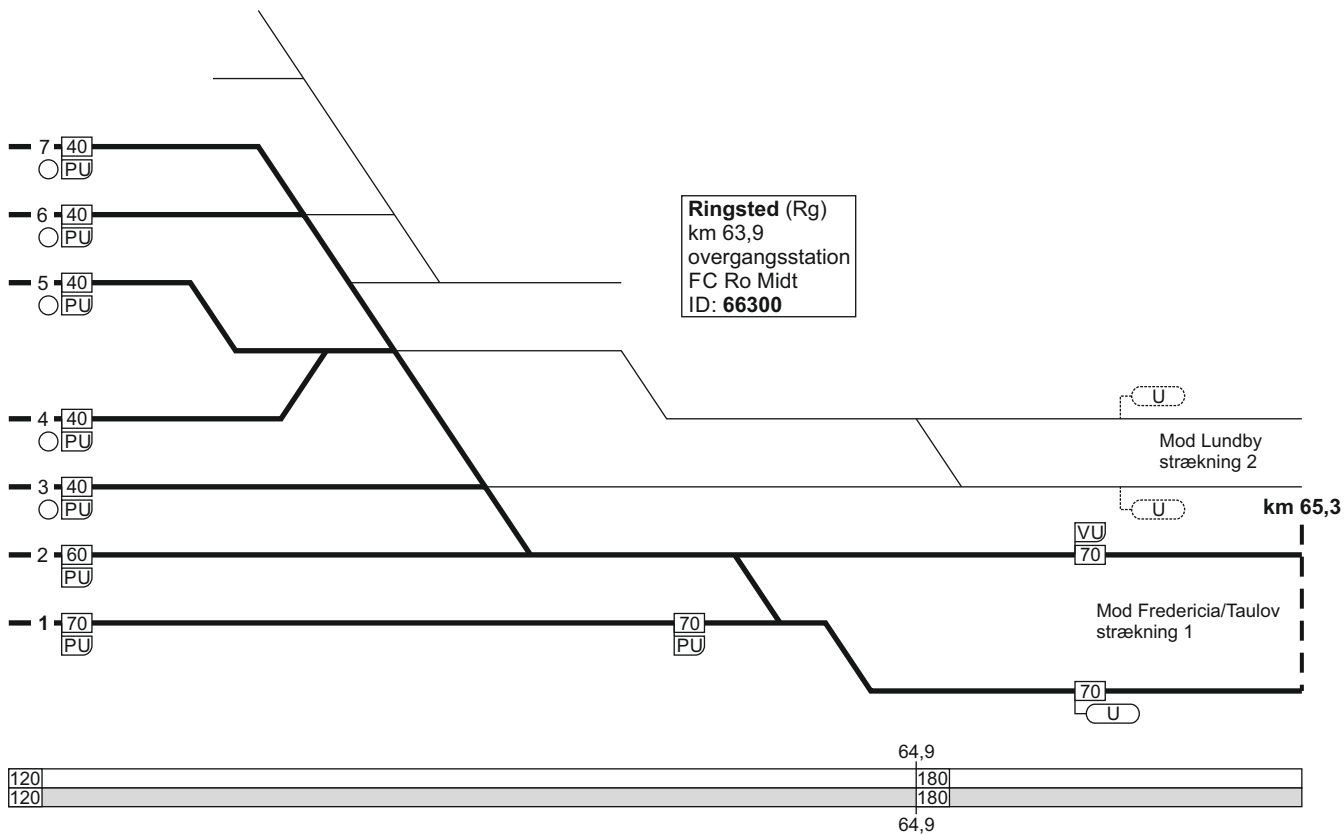






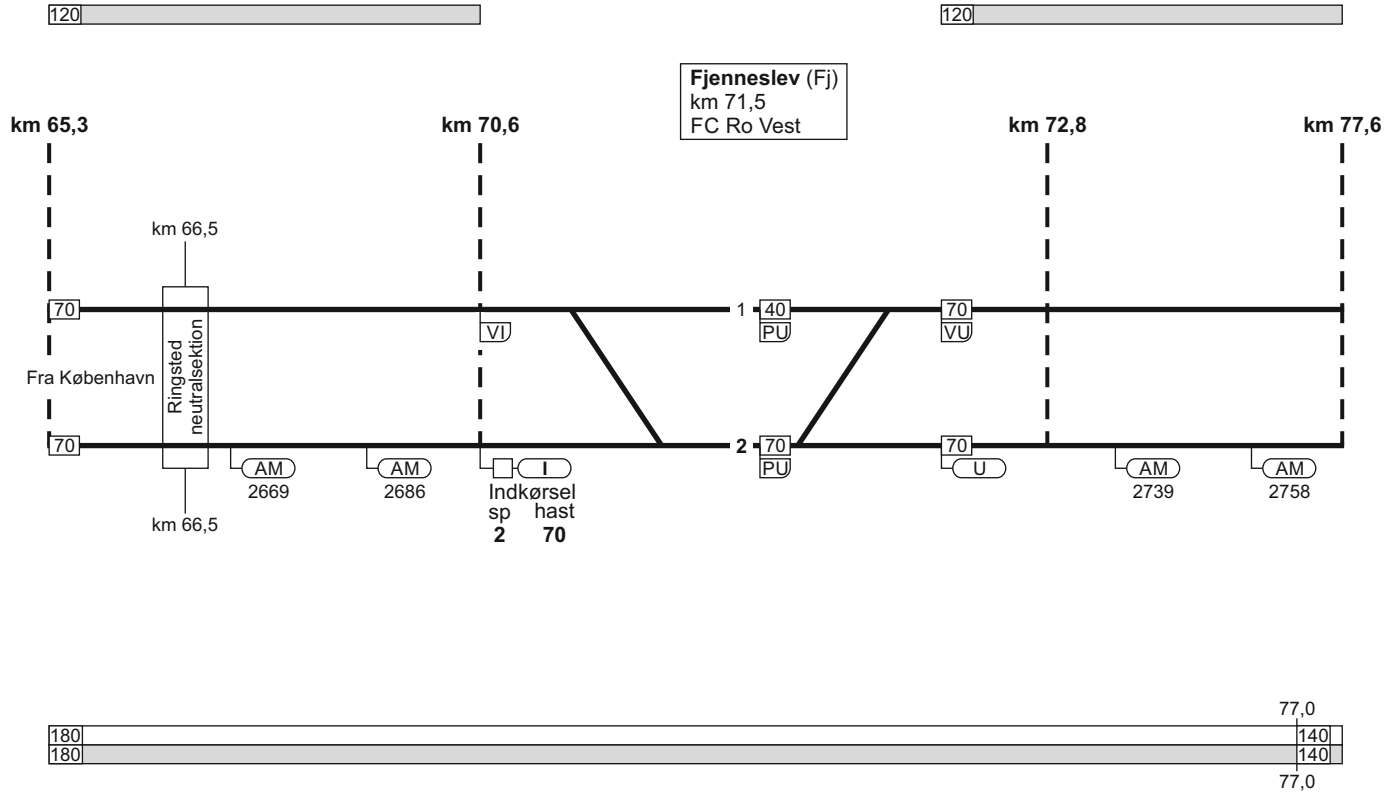


120



FC Ro Vest  
linjeblok  
stigning M

FC Ro Vest  
linjeblok  
stigning M





FC Ro Vest  
linjeblok  
stigning L

91,6



**Slagelse (Sg)**  
km 92,9  
overgangsstation  
FC Ro Vest  
ID: 61051



km 91,7

Indkørsel sp	hast
1	60
2	70
3	60
4	60

km 94,2

88,0  
70

Fra København

88,0  
70

AM  
2885

AM  
2903

Indkørsel sp	hast
1	60
2	60
3	70
4	60

1 60  
PU

2 60  
PU

60  
PU

70  
VU

3 70  
PU

70  
PU

70  
U

4 60  
K|PU

60  
U

Mod Tølløse  
Lokaltog

\*) Mod Tølløse:  
Bogstavviser = H

km 0,9

90,6

91,9

94,0



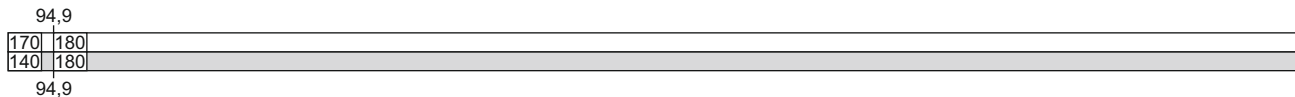
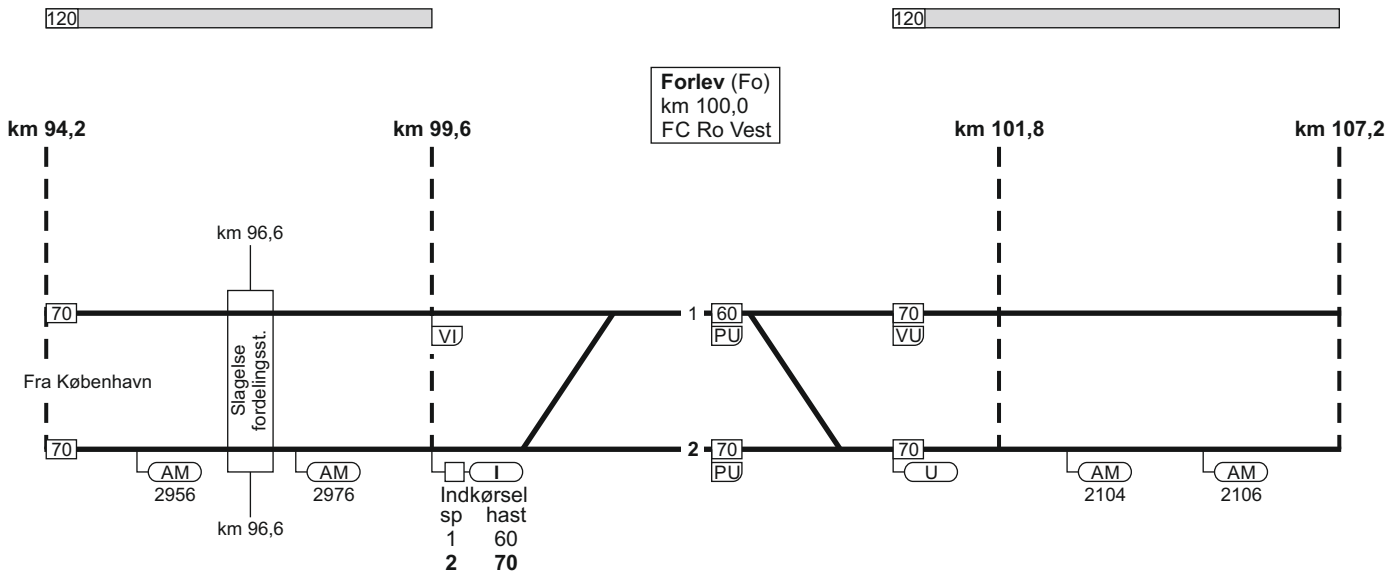
90,6

91,9

94,0

FC Ro Vest  
linjeblok  
stigning M

FC Ro Vest  
linjeblok  
stigning L



180
180

**Korsør (Kø)**  
 km 108,3  
 FC Ro Vest  
 ID: 61200

km 107,2

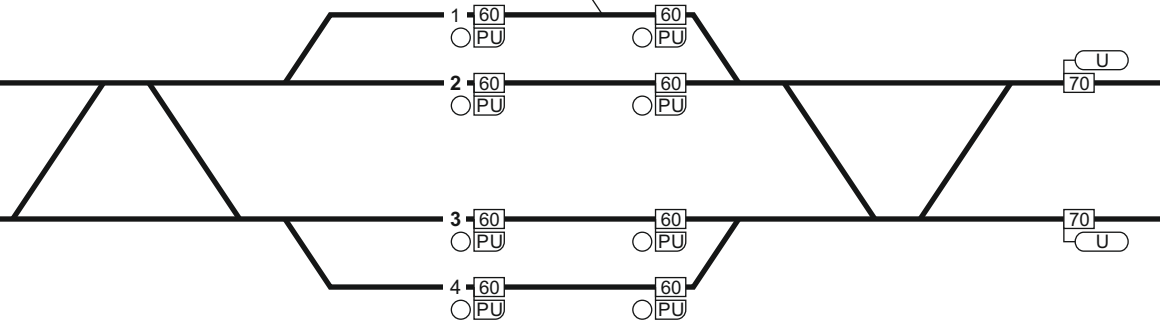
Indkørsel	sp	hast
1	60	
2	70	
3	60	
4	60	

Udrykningsspor  
 | 12  
 | 11  
 Materielgård

km 109,9

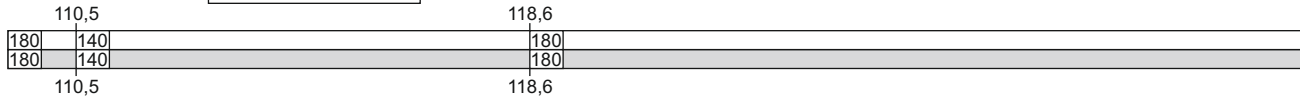
Fra København

Indkørsel	sp	hast
1	60	
2	60	
3	70	
4	60	



180
180

FC Ro Vest  
linjeblok / vekselspor  
stigning D

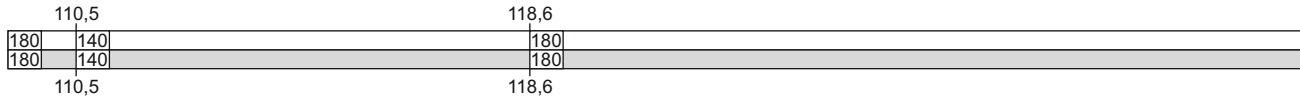
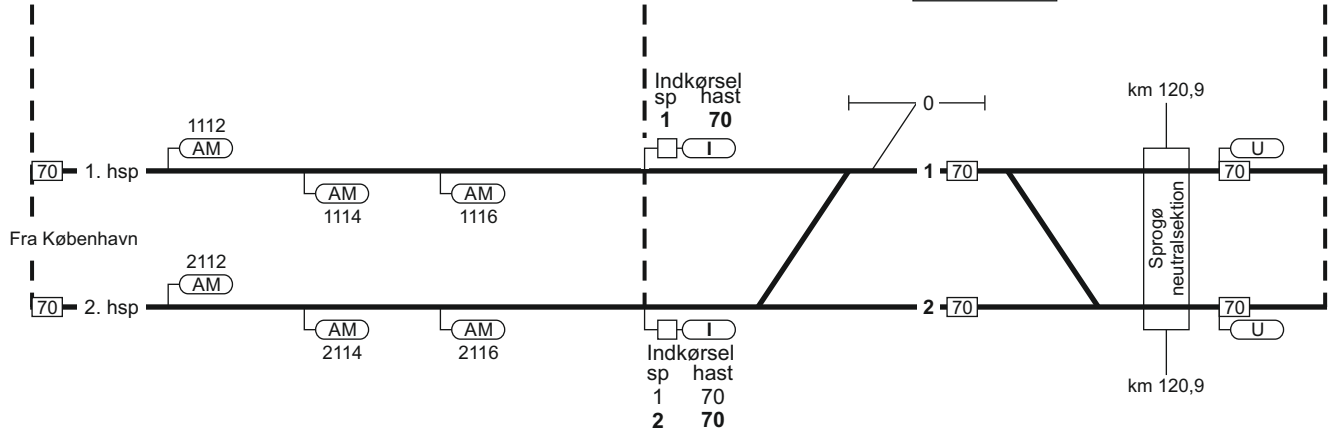


Sprogø (Spr)  
km 120,2  
FC Ro Vest

km 109,9

km 119,4

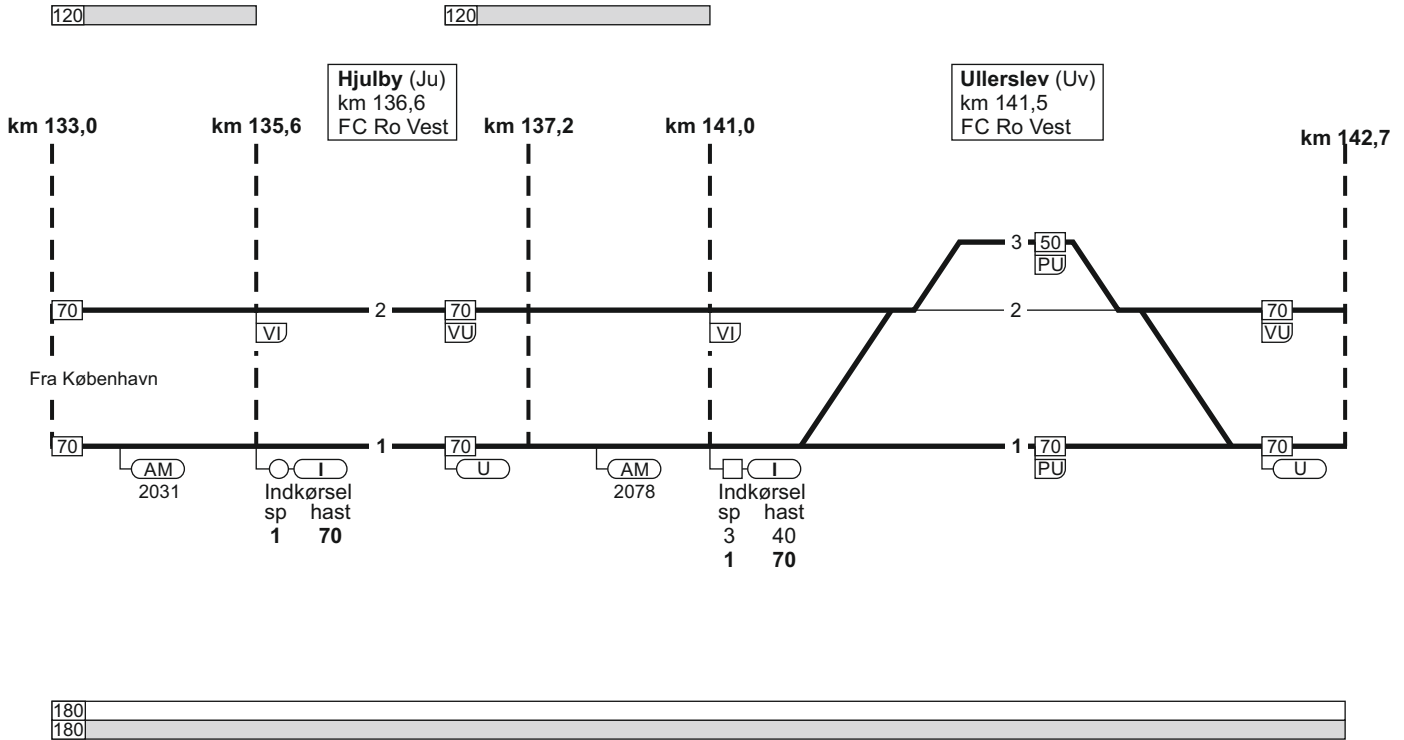
km 121,6





FC Ro Vest  
linjeblok  
stigning F

FC Ro Vest  
linjeblok  
stigning L



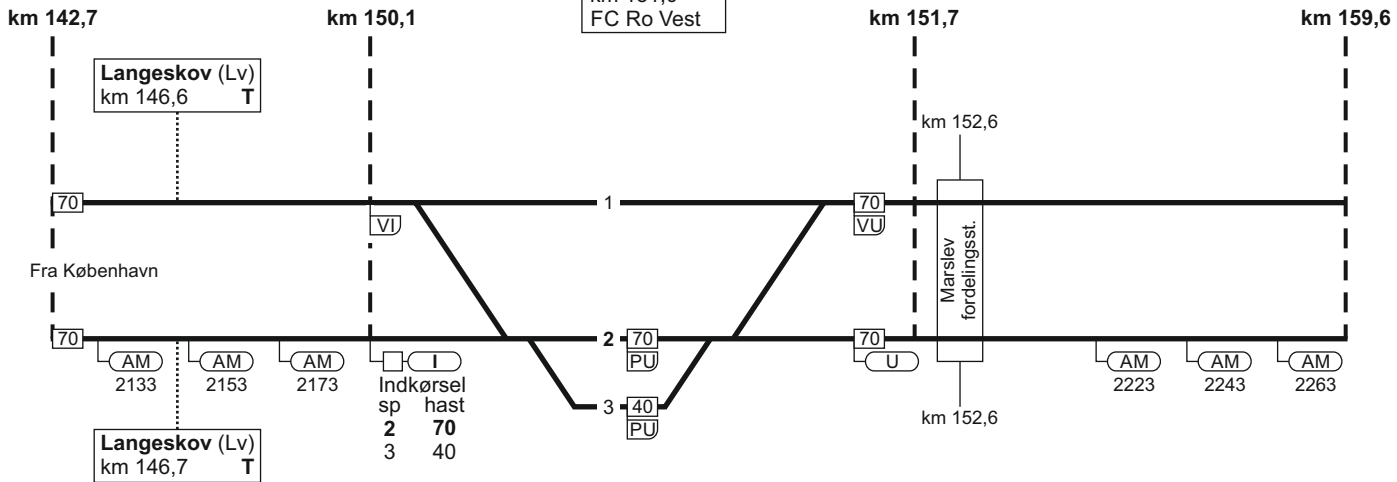
FC Ro Vest  
linjeblok  
stigning K

FC Ro Vest  
linjeblok  
stigning H

120

120

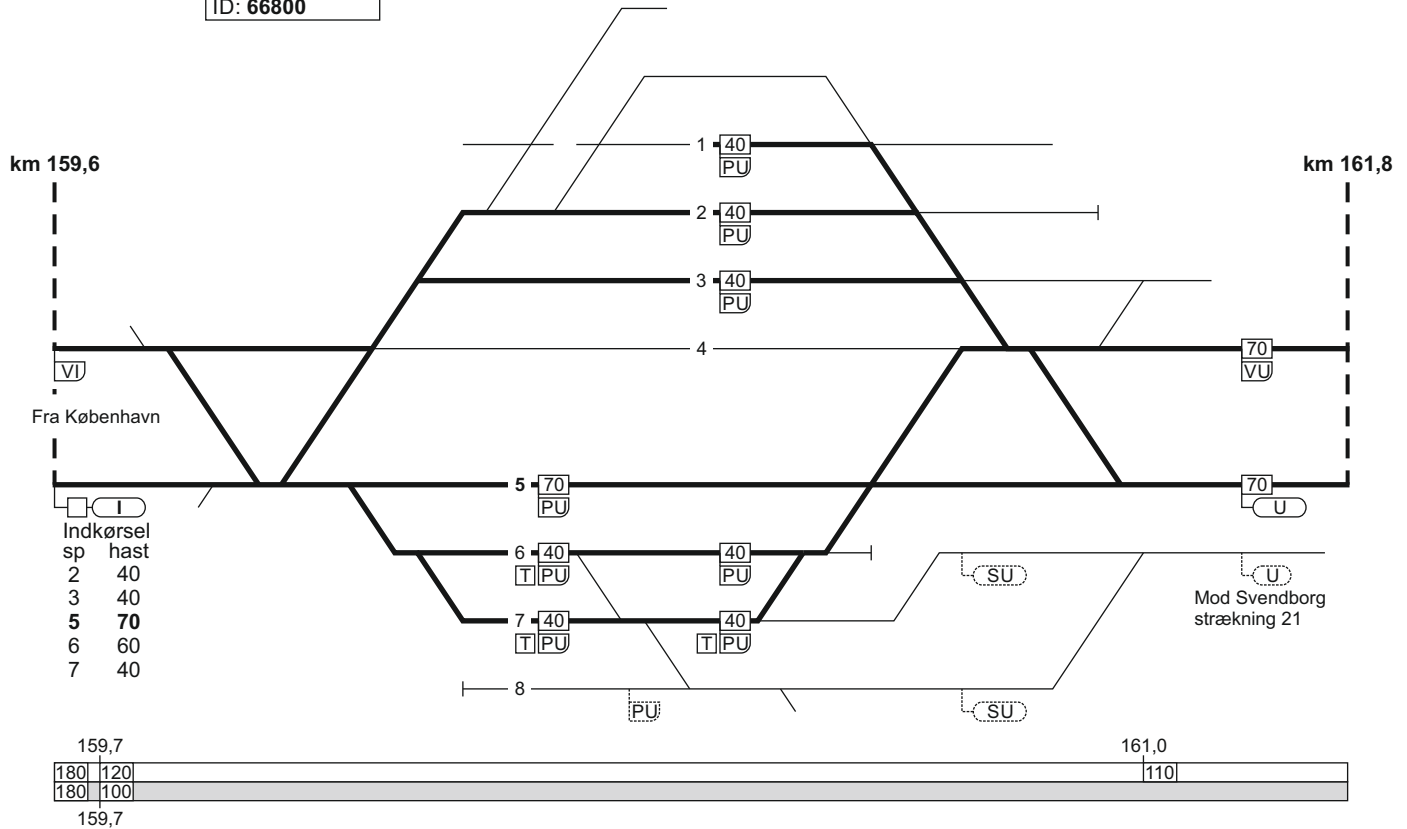
Marslev (Mv)  
km 151,0  
FC Ro Vest



180  
180


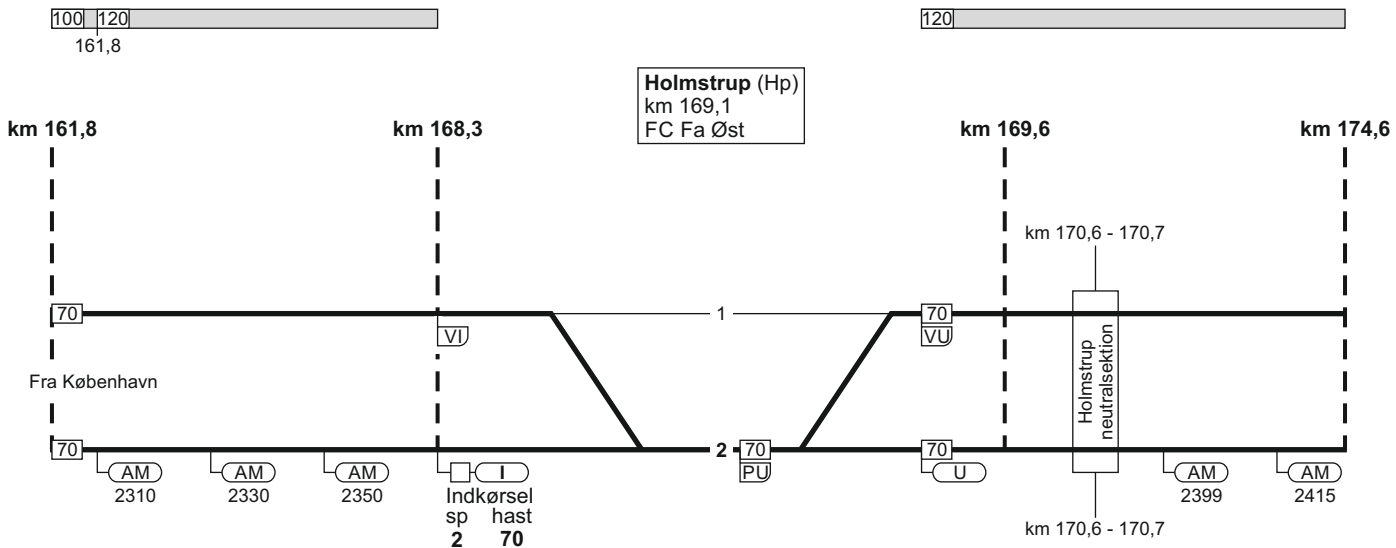
**Odense (Od)**  
 km 160,3  
 overgangsstation  
 ID: 66800

100

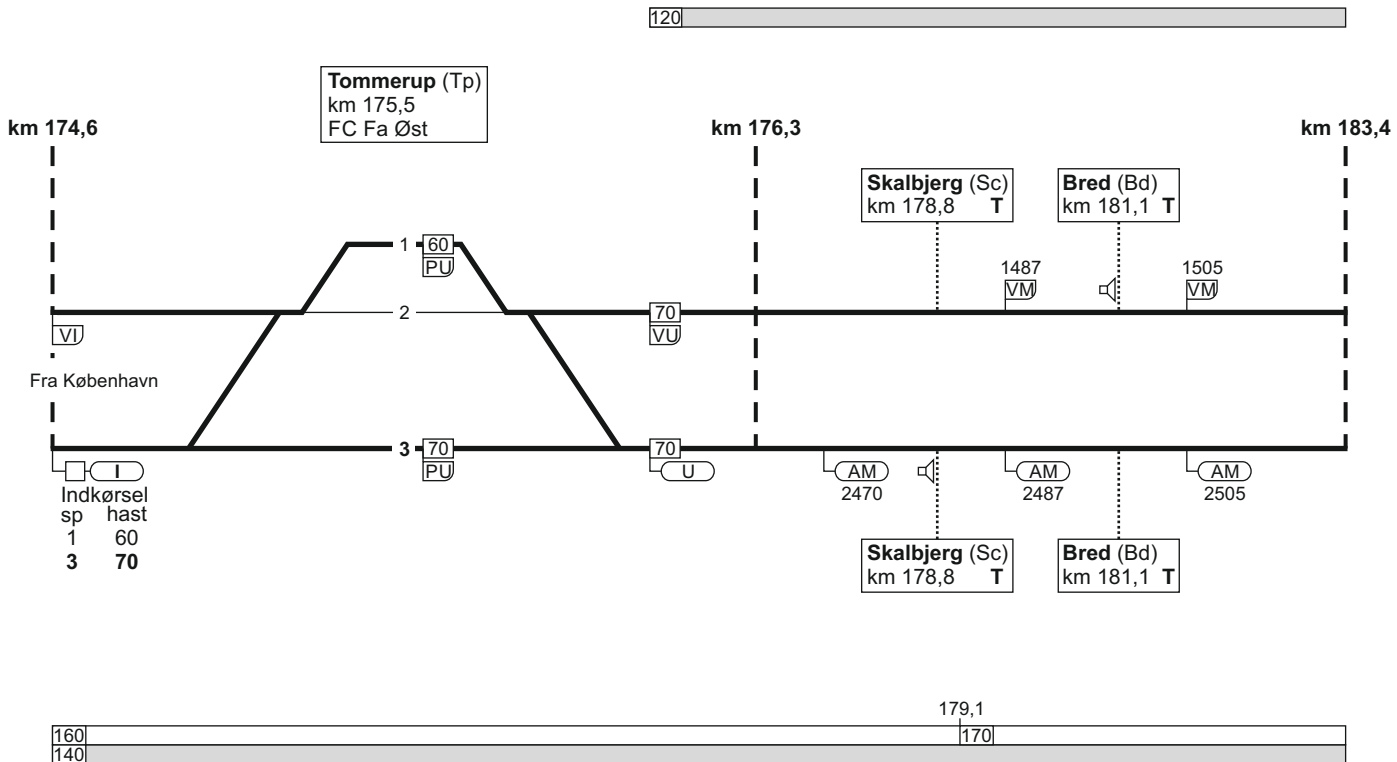


FC Fa Øst  
linjeblok  
stigning G

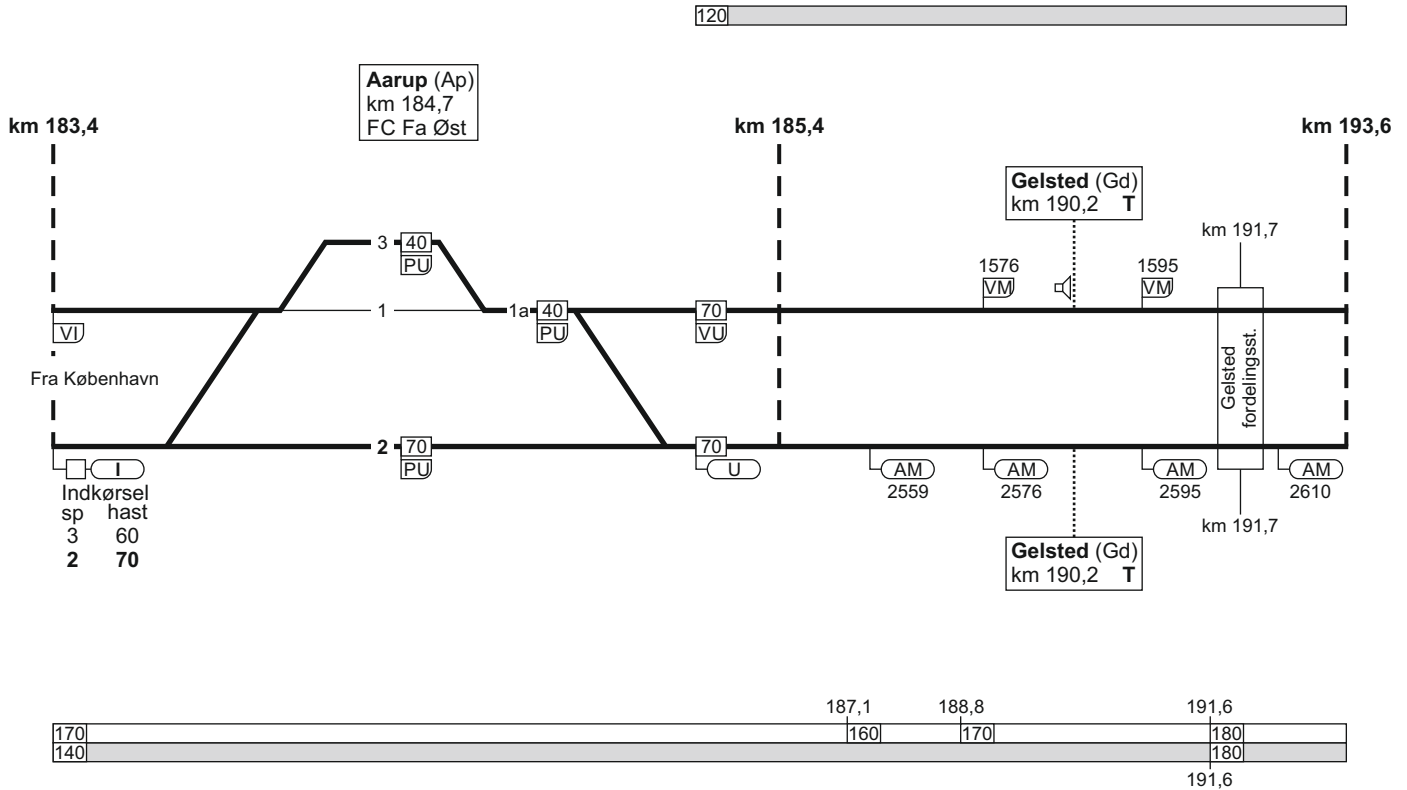
FC Fa Øst  
linjeblok  
stigning G



FC Fa Øst  
linjeblok  
stigning M

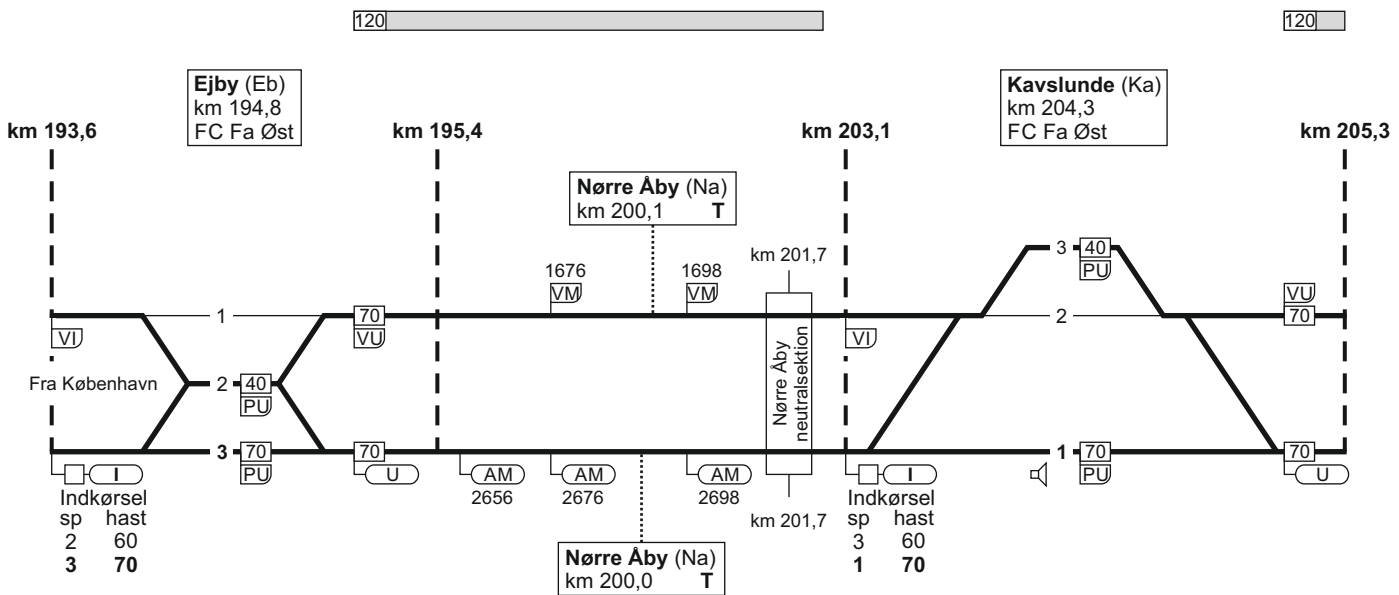


FC Fa Øst  
linjeblok  
stigning G



191,6

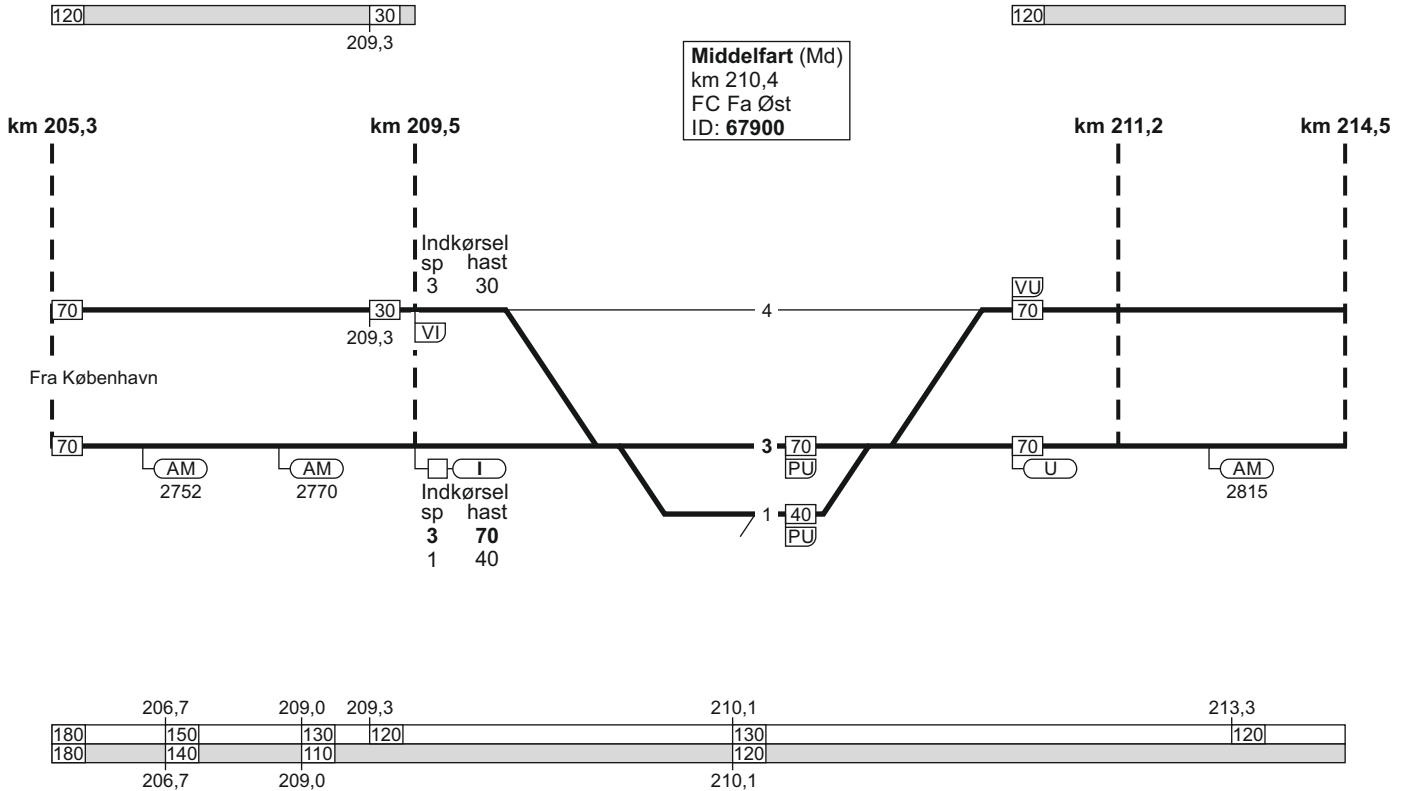
FC Fa Øst  
linjeblok  
stigning L



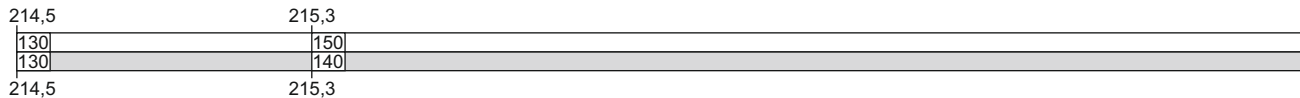
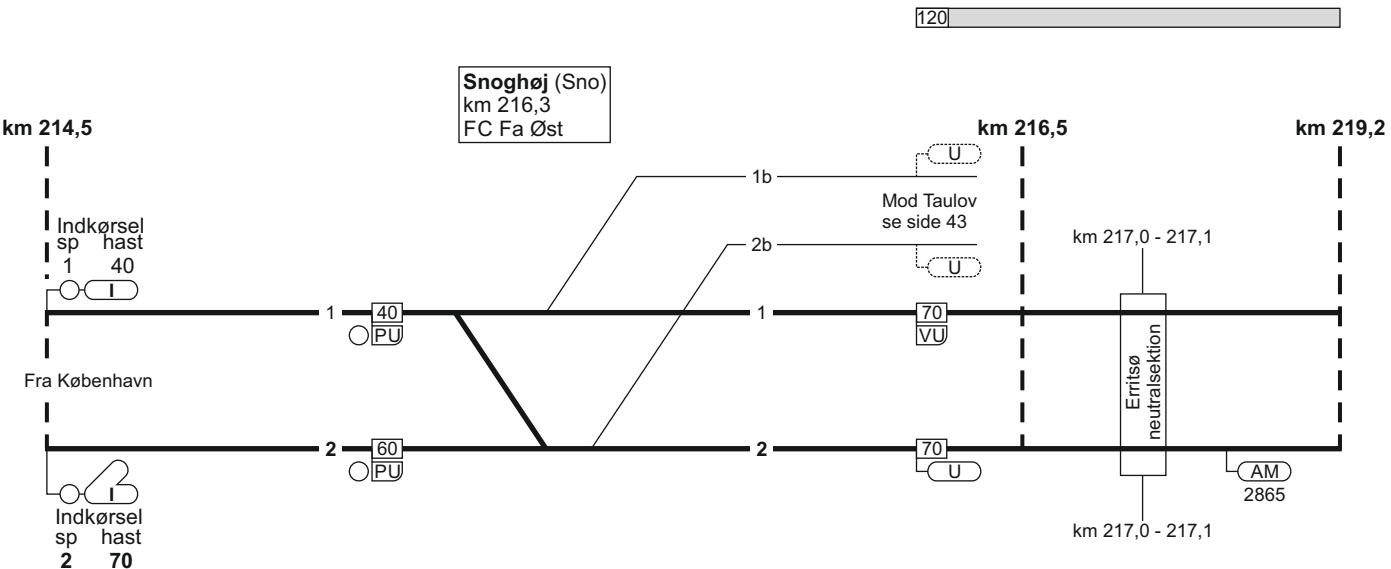
180
180

FC Fa Øst  
linjeblok  
stigning G

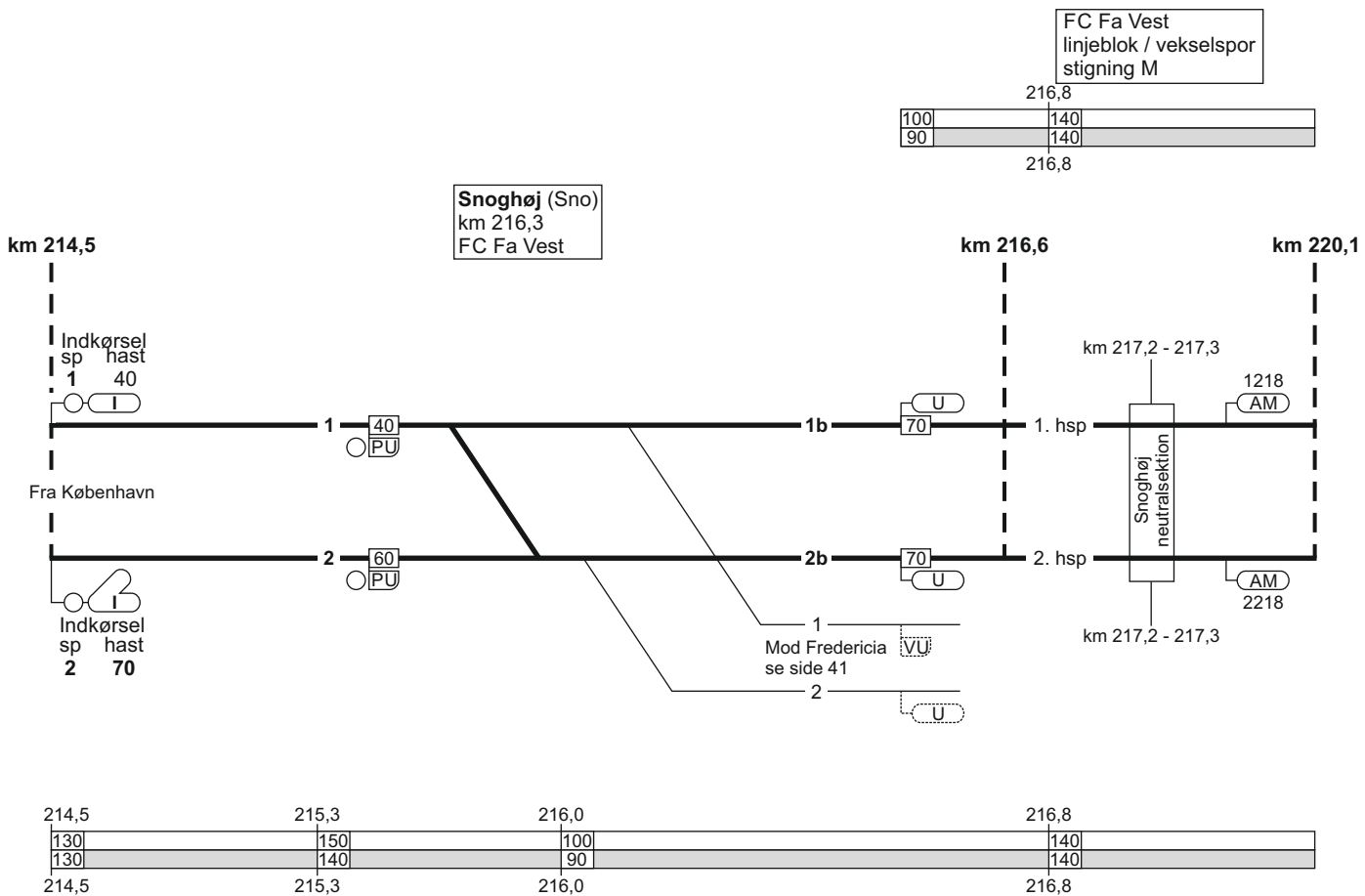
FC Fa Øst  
linjeblok  
stigning G



FC Fa Øst  
linjeblok  
stigning G







**Taulov (TI)**  
 km 222,5  
 overgangsstation  
 FC Fa  
 ID: 66900

120

km 220,1

km 223,6


Indkørsel  
 sp hast  
 4 40  
 3a 70



Indkørsel  
 sp hast  
 4 40  
 3a 70  
 1a 70



Fra Fredericia  
 strækning 26



1b

Gods/kombiterminal

4



3a



Indkørsel  
 sp hast  
 3 70  
 2 60

1a



Indkørsel  
 sp hast  
 2 60  
 1 70

3



2



1



3



2



1



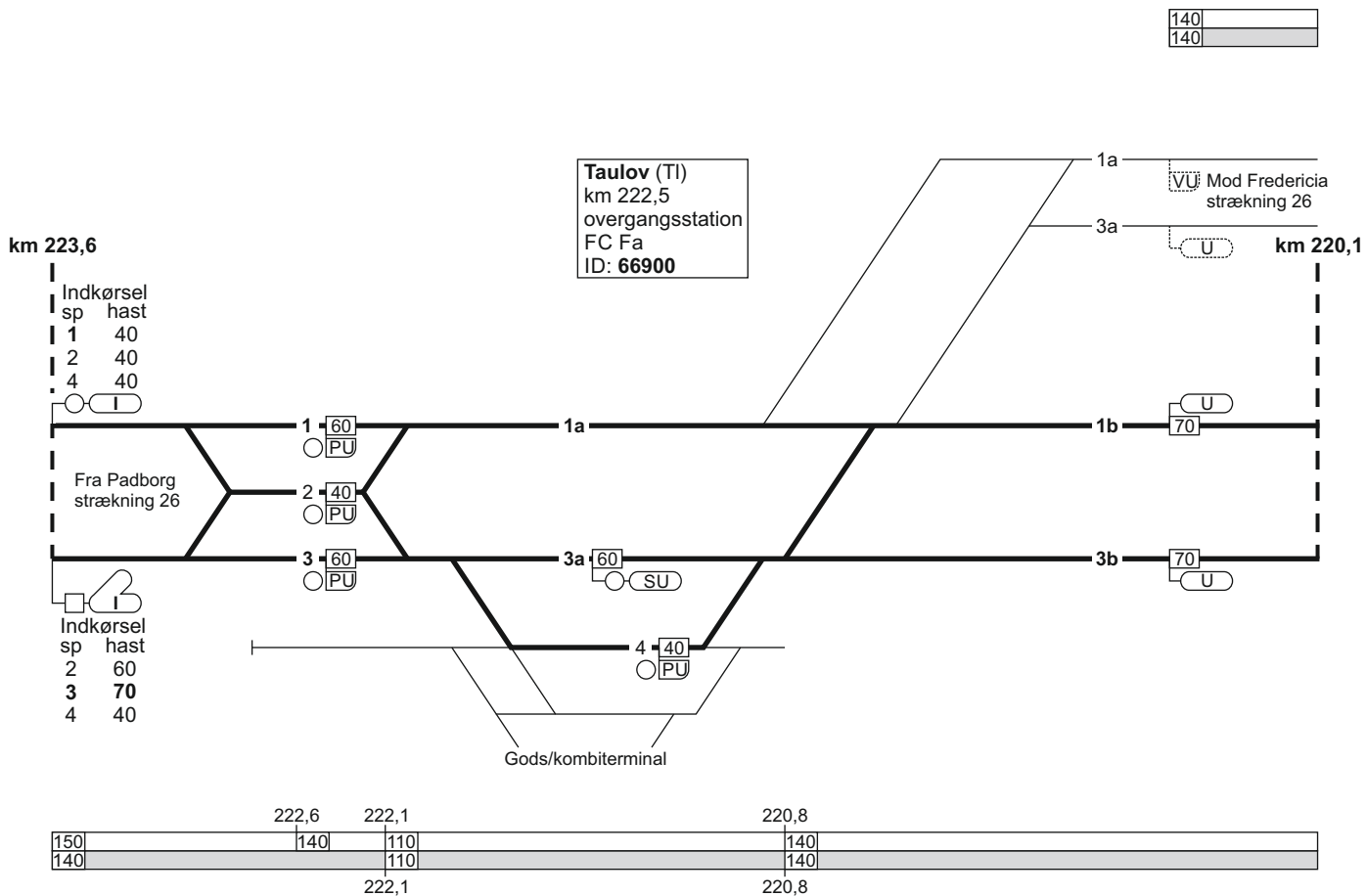
Mod Padborg  
 strækning 26

223,4

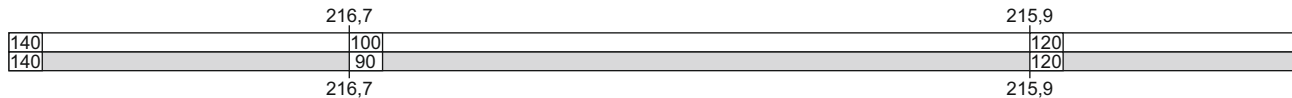
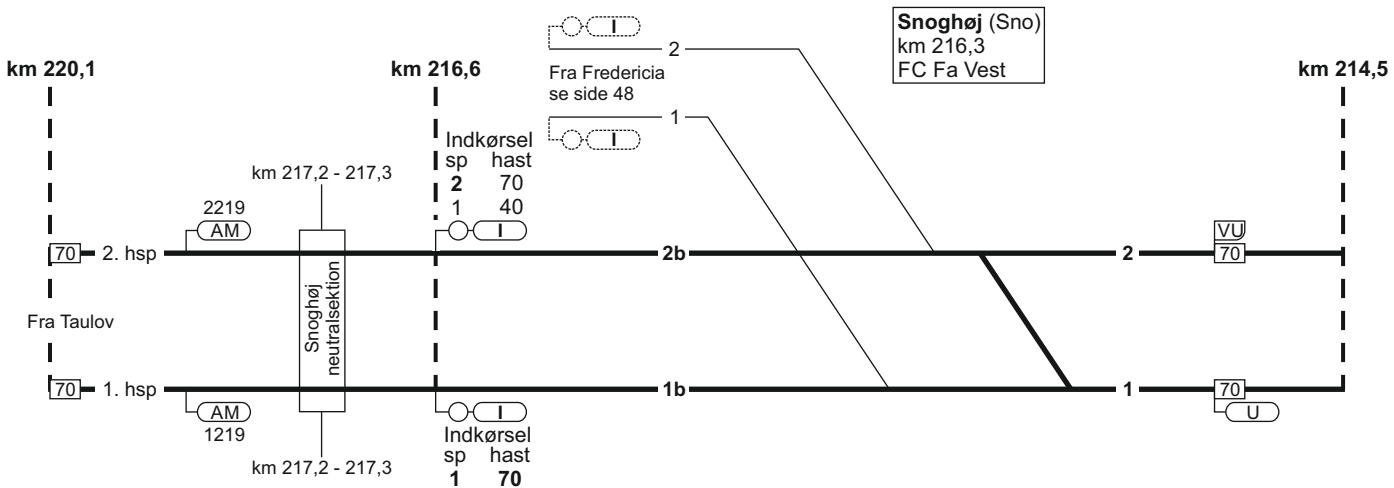

140  
 140

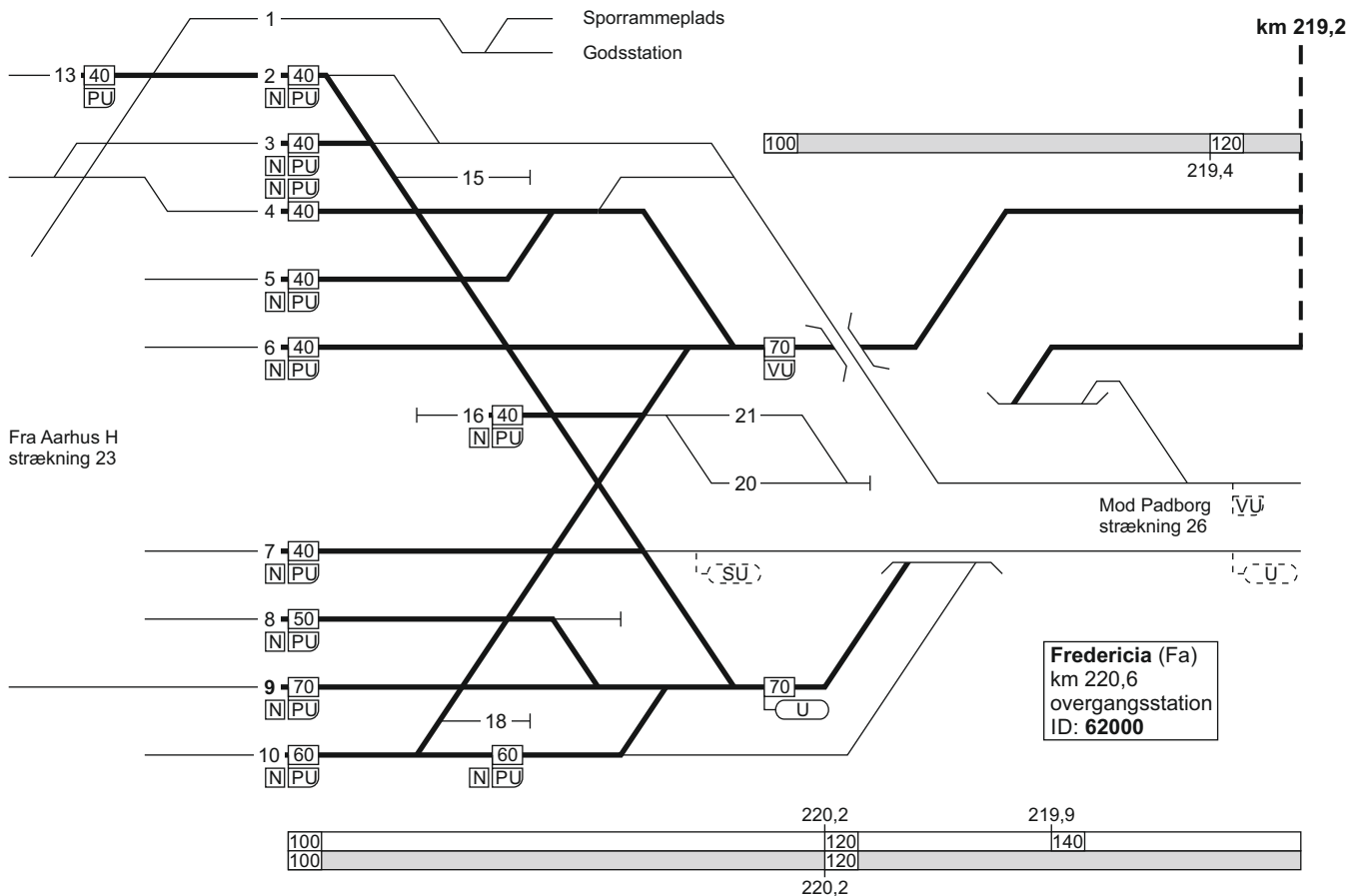
150





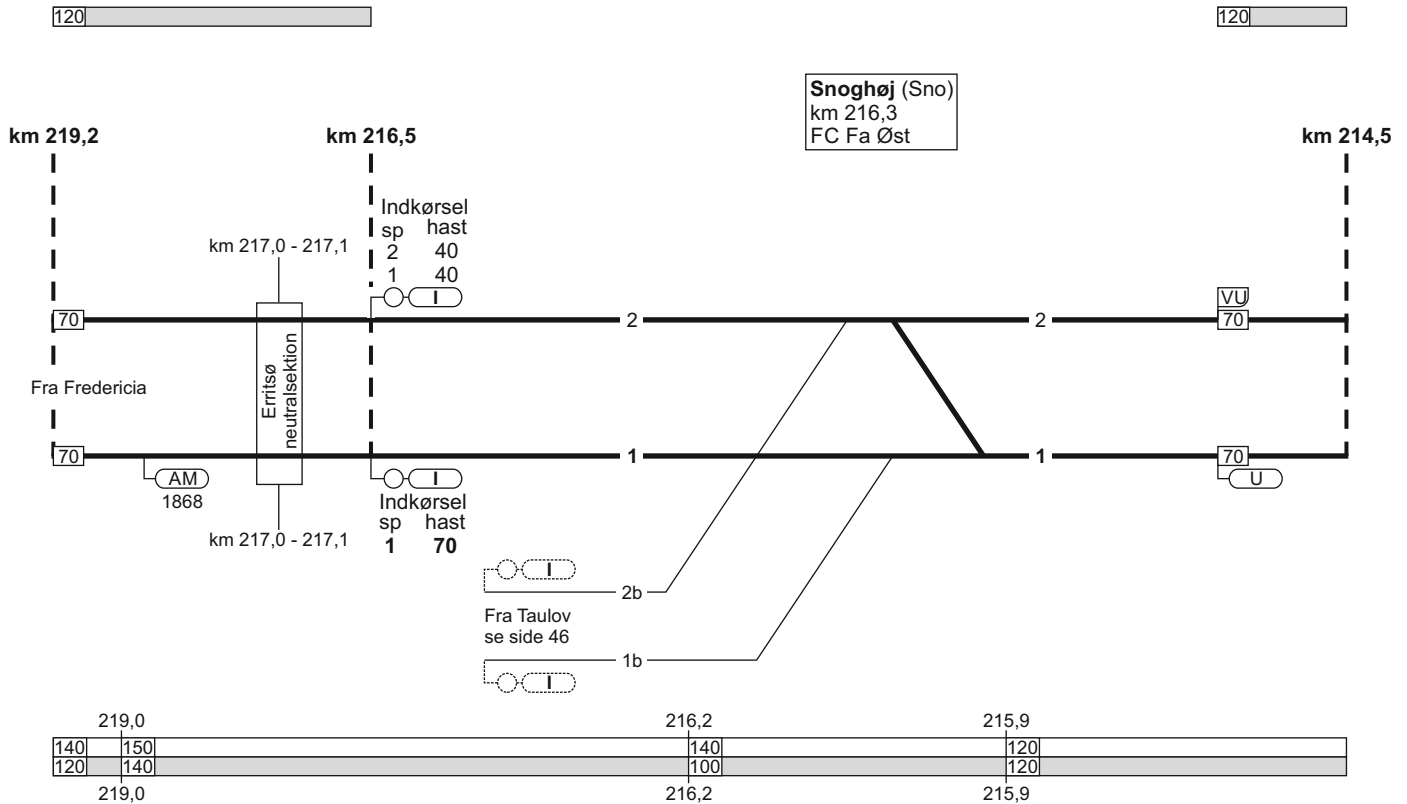
FC Fa Vest  
linjeblok / vekselspor  
stigning M





FC Fa Øst  
linjeblok  
stigning G

**Snoghøj (Sno)**  
km 216,3  
FC Fa Øst

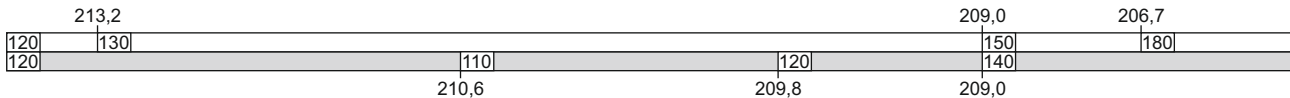
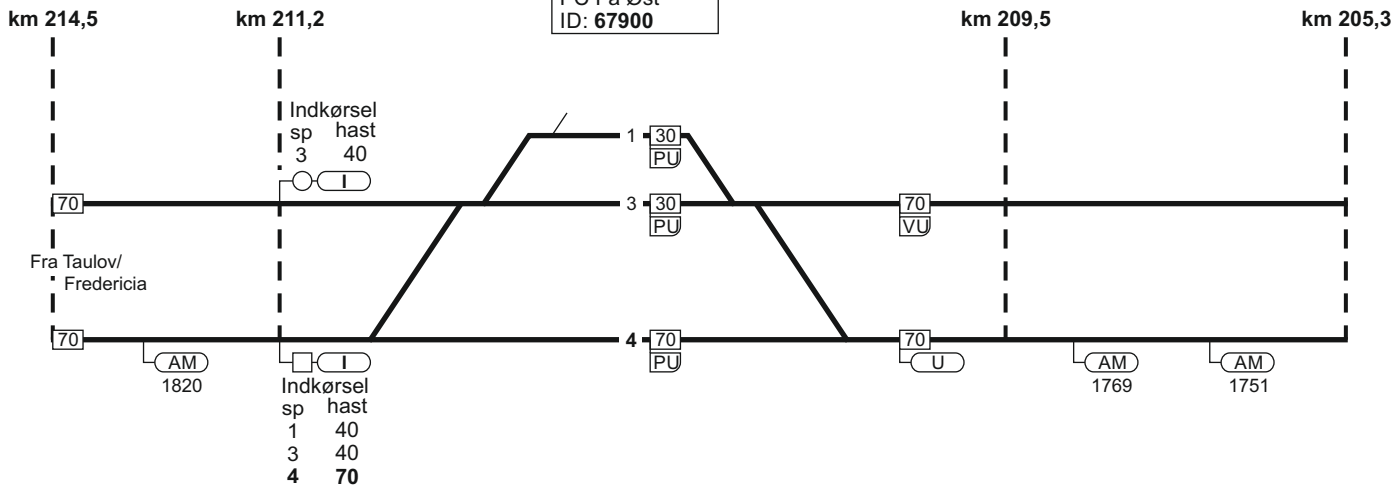


FC Fa Øst  
linjeblok  
stigning G

FC Fa Øst  
linjeblok  
stigning G



Middelfart (Md)  
km 210,4  
FC Fa Øst  
ID: 67900



FC Fa Øst  
linjeblok  
stigning H

120

120

**Kavslunde (Ka)**  
km 204,3  
FC Fa Øst

**Ejby (Eb)**  
km 194,8  
FC Fa Øst

km 205,3

km 203,1

km 195,4

km 193,6

Indkørsel  
sp hast  
3 40

Fra Taulov/  
Fredericia

Indkørsel  
sp hast  
2 70  
3 40

**Nørre Åby (Na)**  
km 200,0  
T

km 201,8  
2700  
VM

2678  
VM

km 201,8

AM  
1700

AM  
1678

AM  
1658

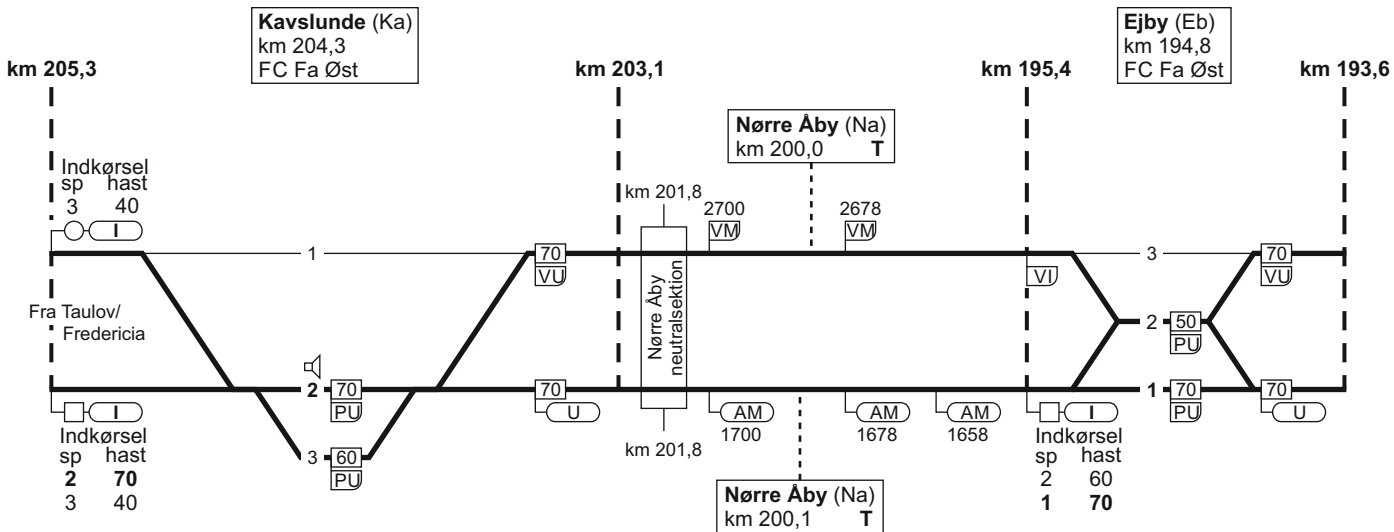
**Nørre Åby (Na)**  
km 200,1  
T

Indkørsel  
sp hast  
2 60  
1 70

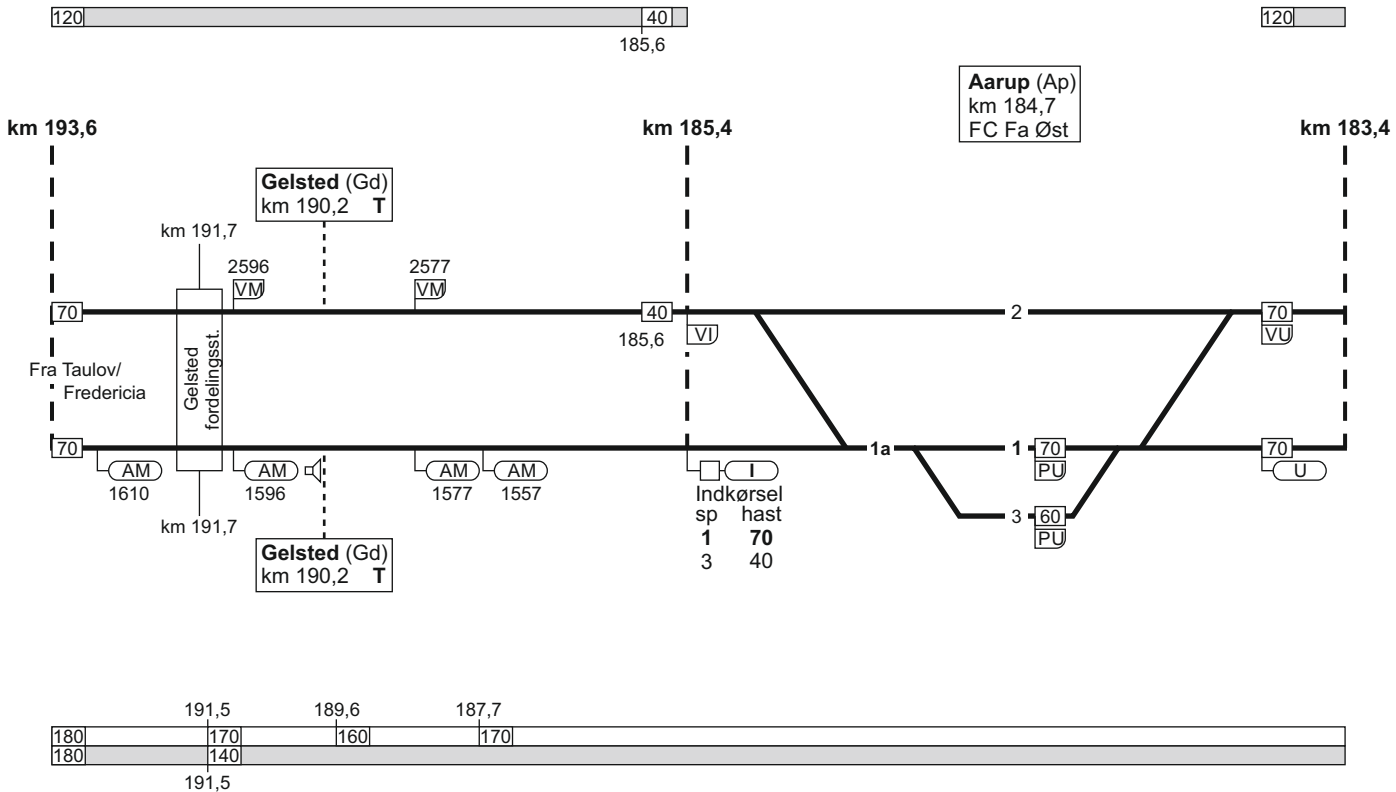
180  
140

180

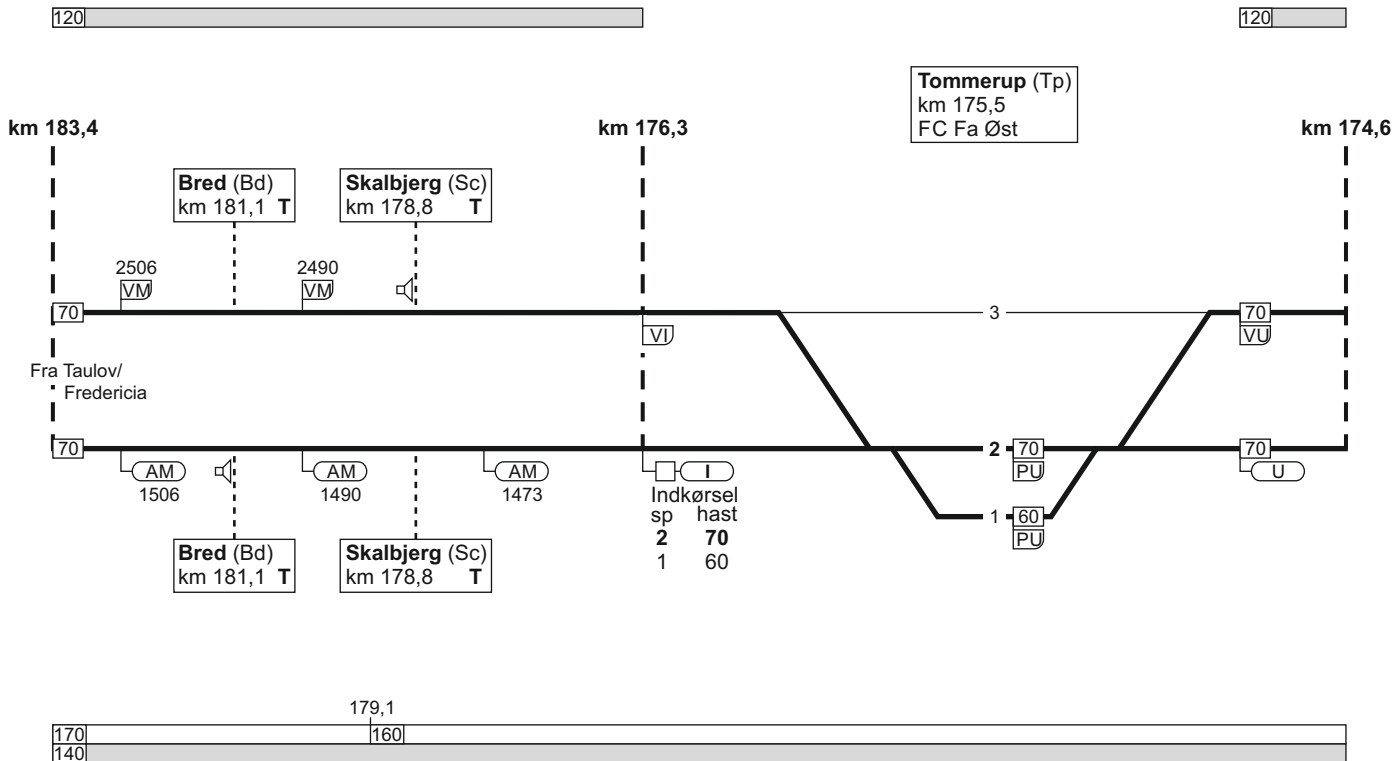
204,4



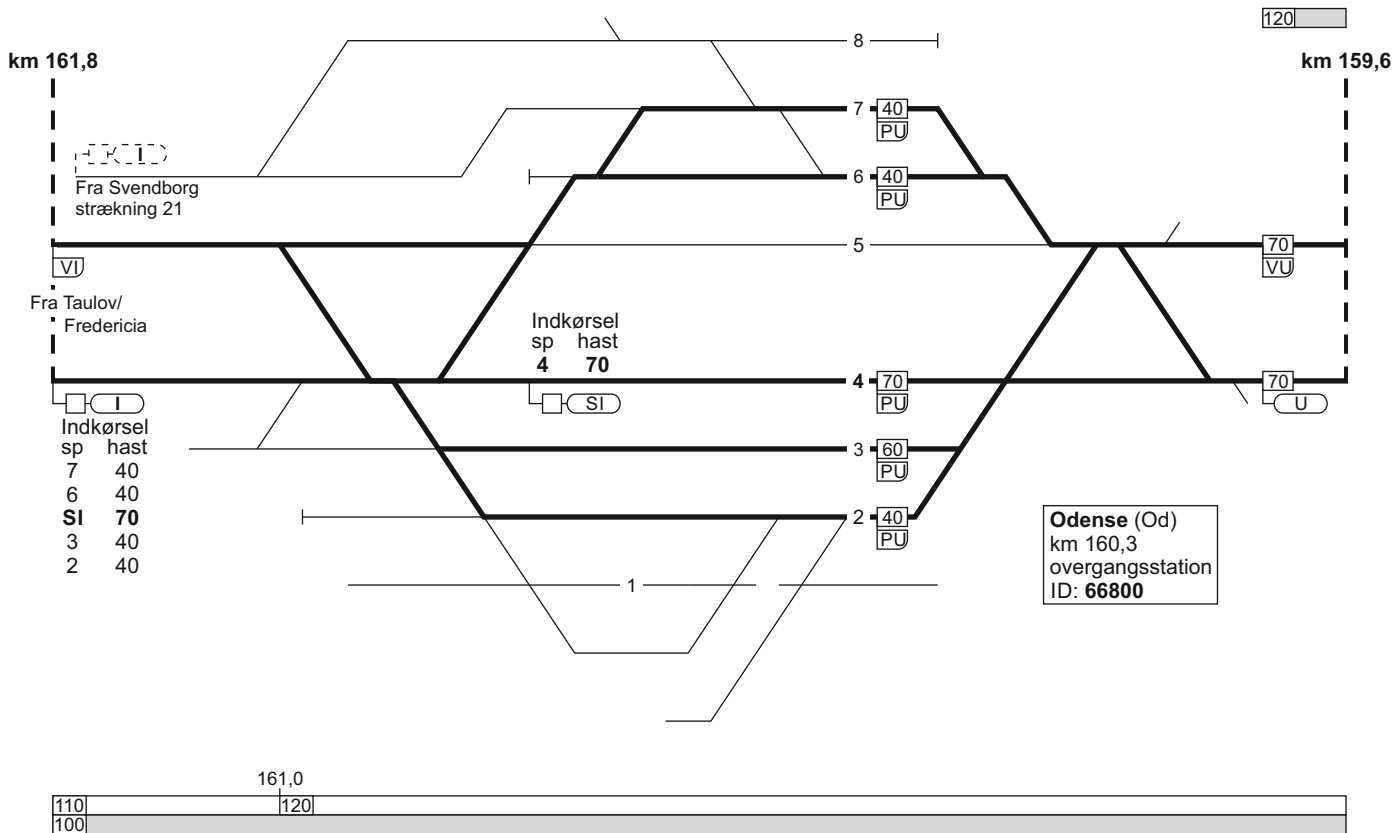
FC Fa Øst  
linjeblok  
stigning G



FC Fa Øst  
linjeblok  
stigning K

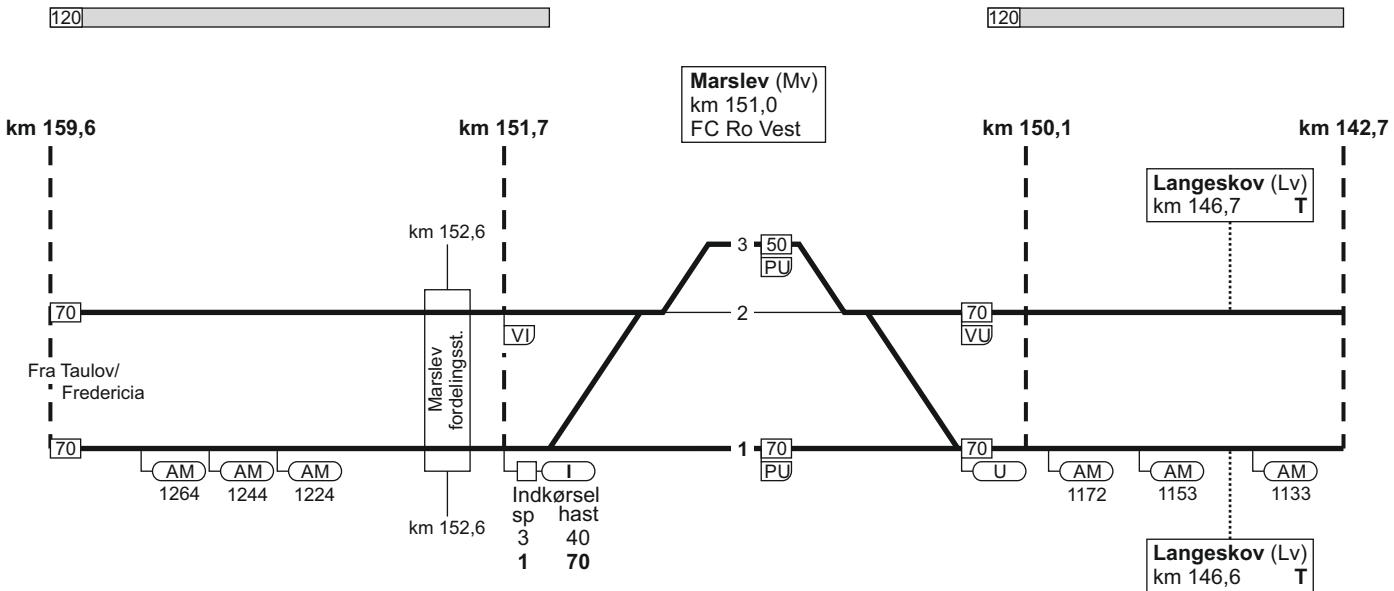






FC Ro Vest  
linjeblok  
stigning J

FC Ro Vest  
linjeblok  
stigning L



159,6



159,6 158,4

FC Ro Vest  
linjeblok  
stigning M

FC Ro Vest  
linjeblok  
stigning J

120

120

Ullerslev (Uv)  
km 141,5  
FC Ro Vest

Hjulby (Ju)  
km 136,6  
FC Ro Vest

km 142,7

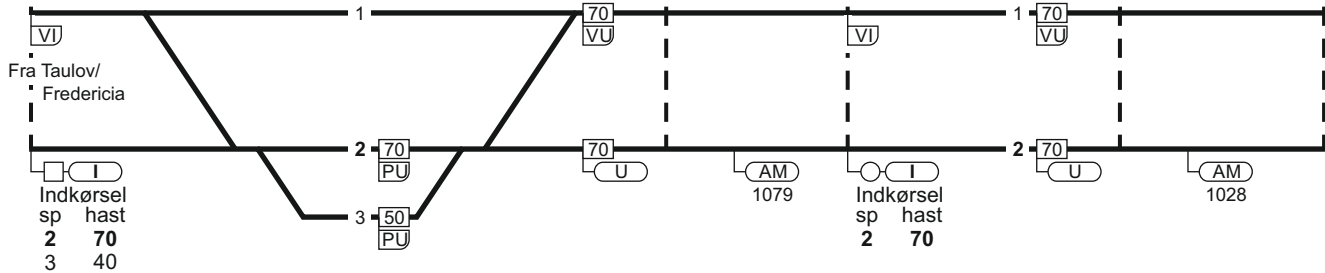
km 141,0

km 137,2

km 135,6

km 133,0

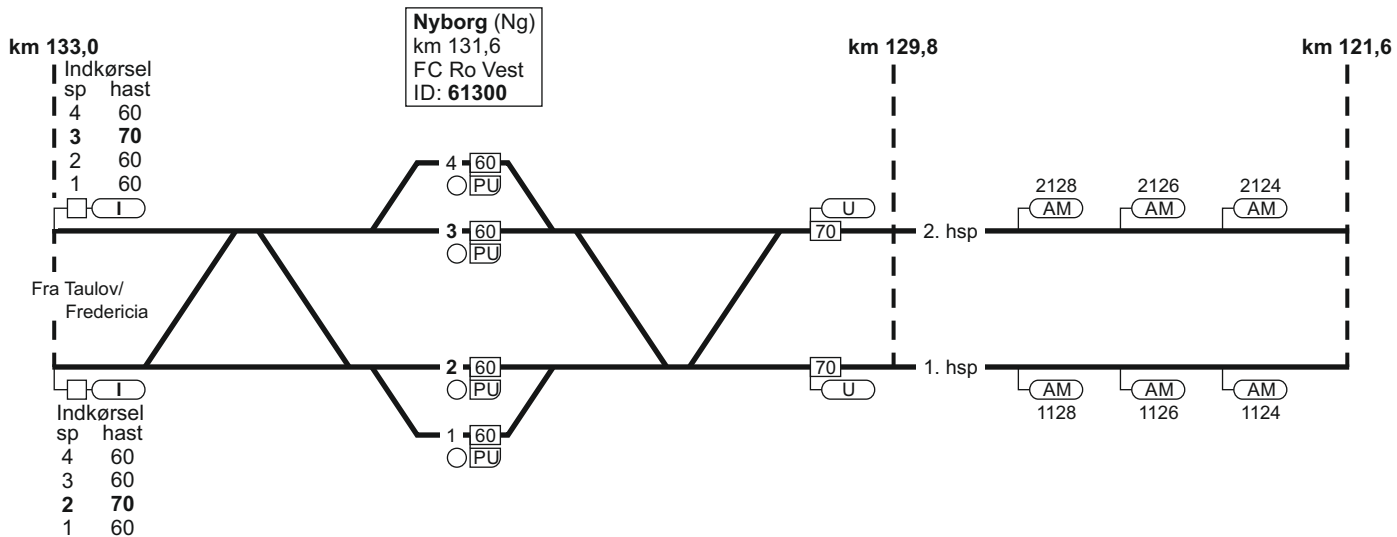
Fra Taulov/  
Fredericia



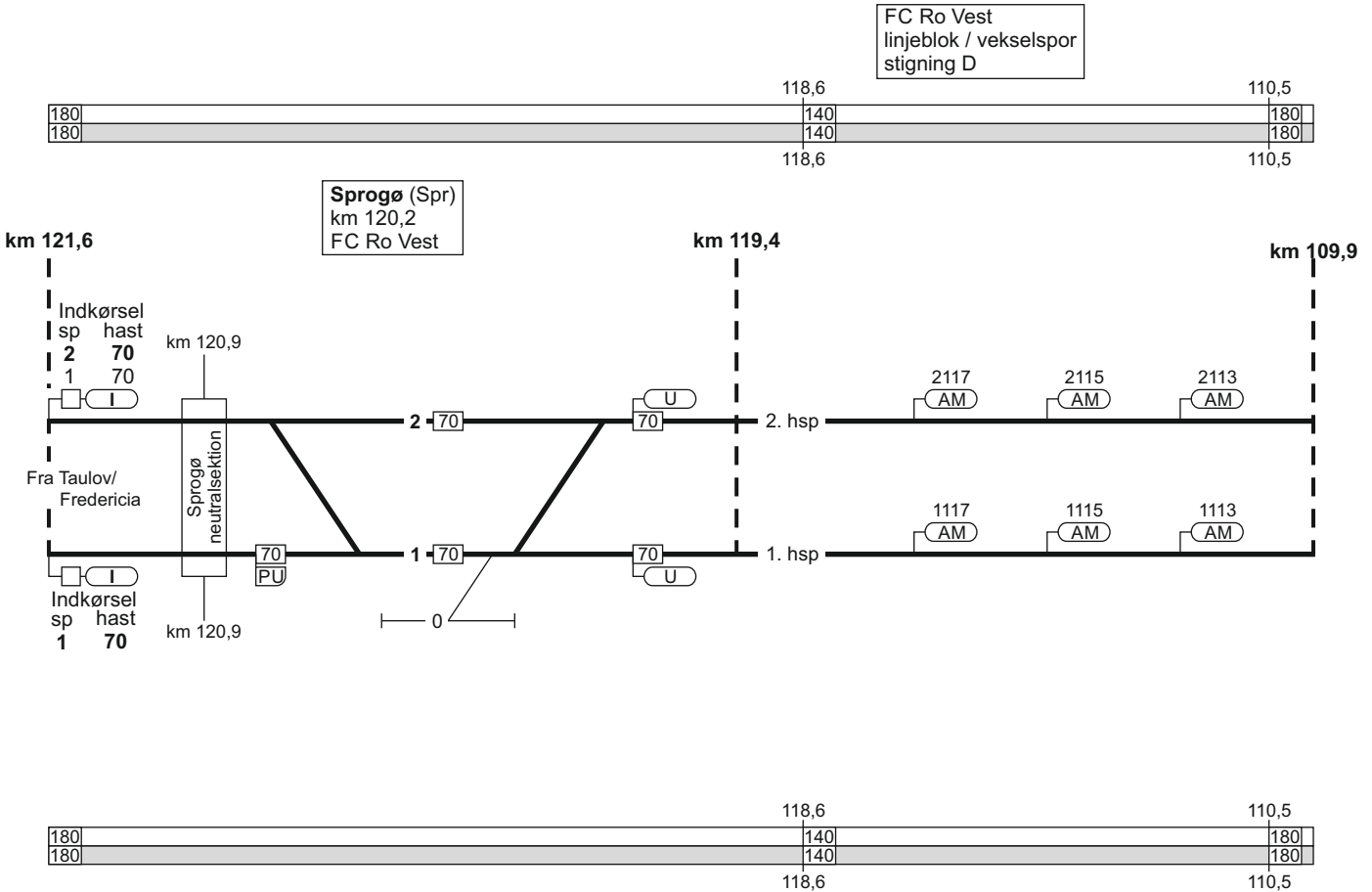
180  
180

FC Ro Vest  
linjeblok / vekselspor  
stigning F

180
180



180
180



**Korsør (Kø)**  
 km 108,3  
 FC Ro Vest  
 ID: 61200

120

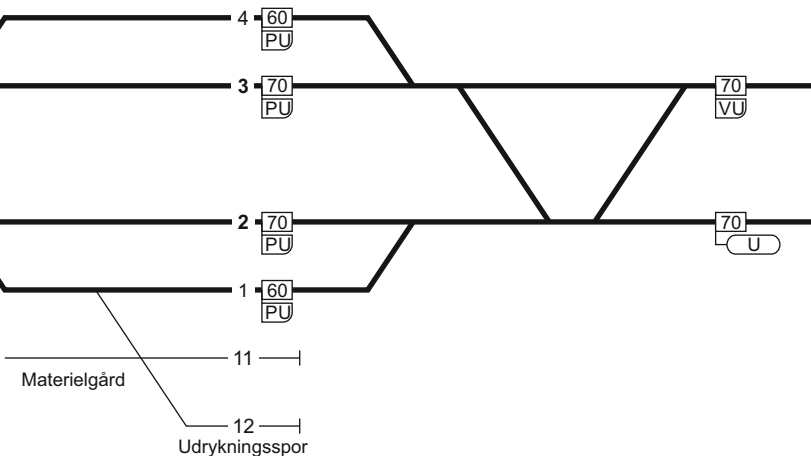
km 109,9

km 107,2

Indkørsel	sp	hast
4	60	
<b>3</b>	<b>70</b>	
2	60	
1	60	

Fra Taulov/  
Fredericia

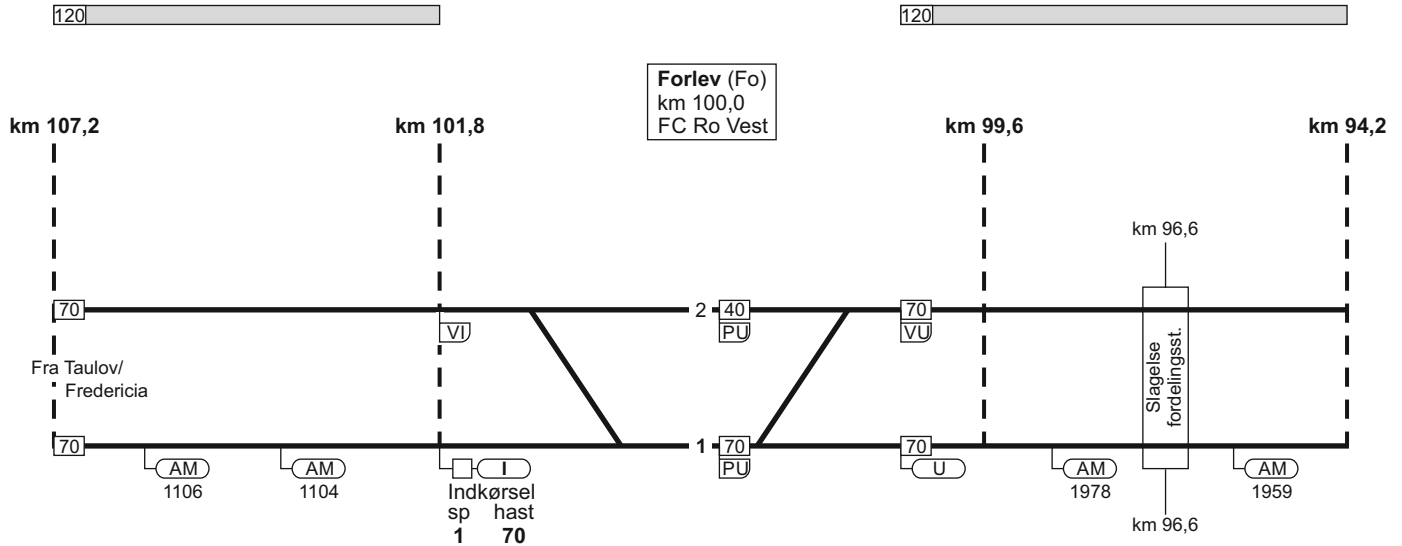
Indkørsel	sp	hast
4	60	
3	60	
<b>2</b>	<b>70</b>	
1	60	



180
180

FC Ro Vest  
linjeblok  
stigning L

FC Ro Vest  
linjeblok  
stigning L

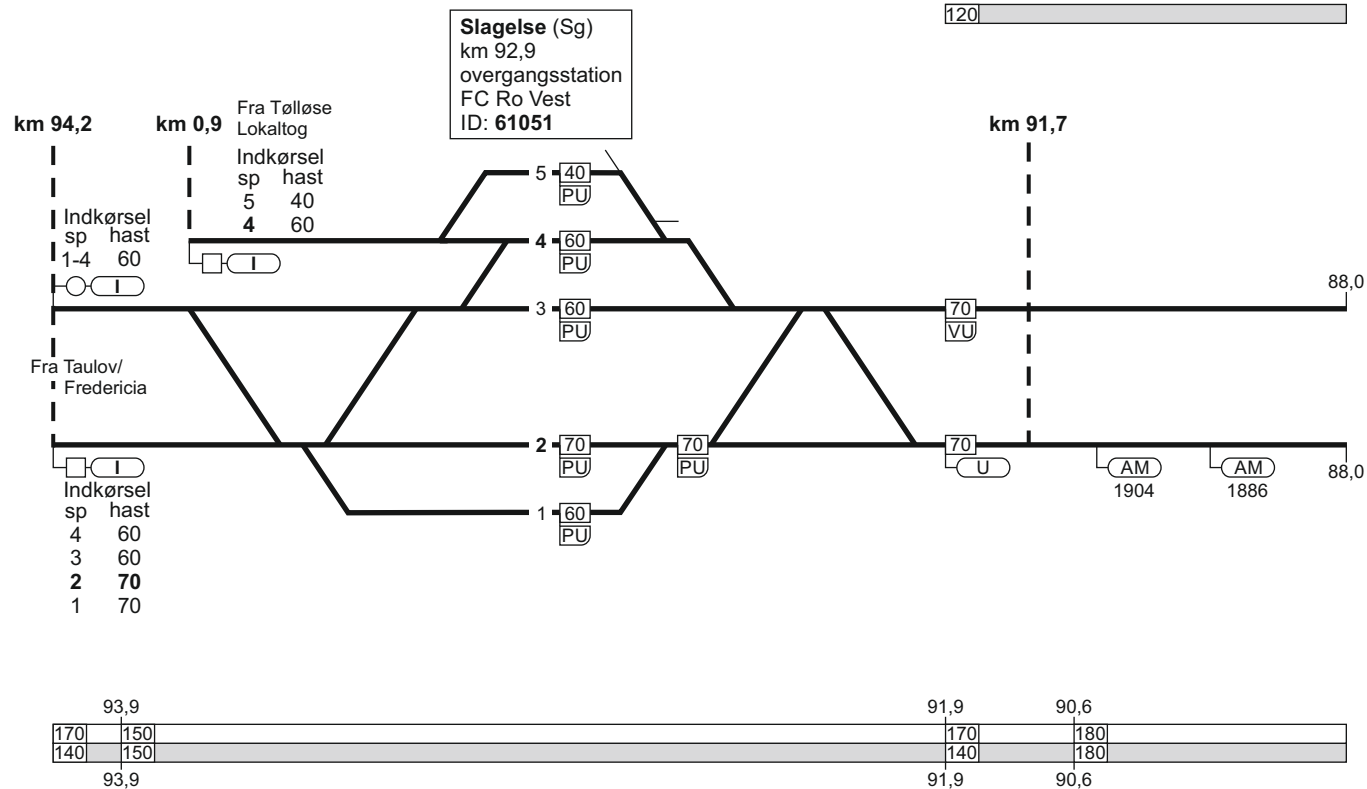


94,8

180	170
180	140

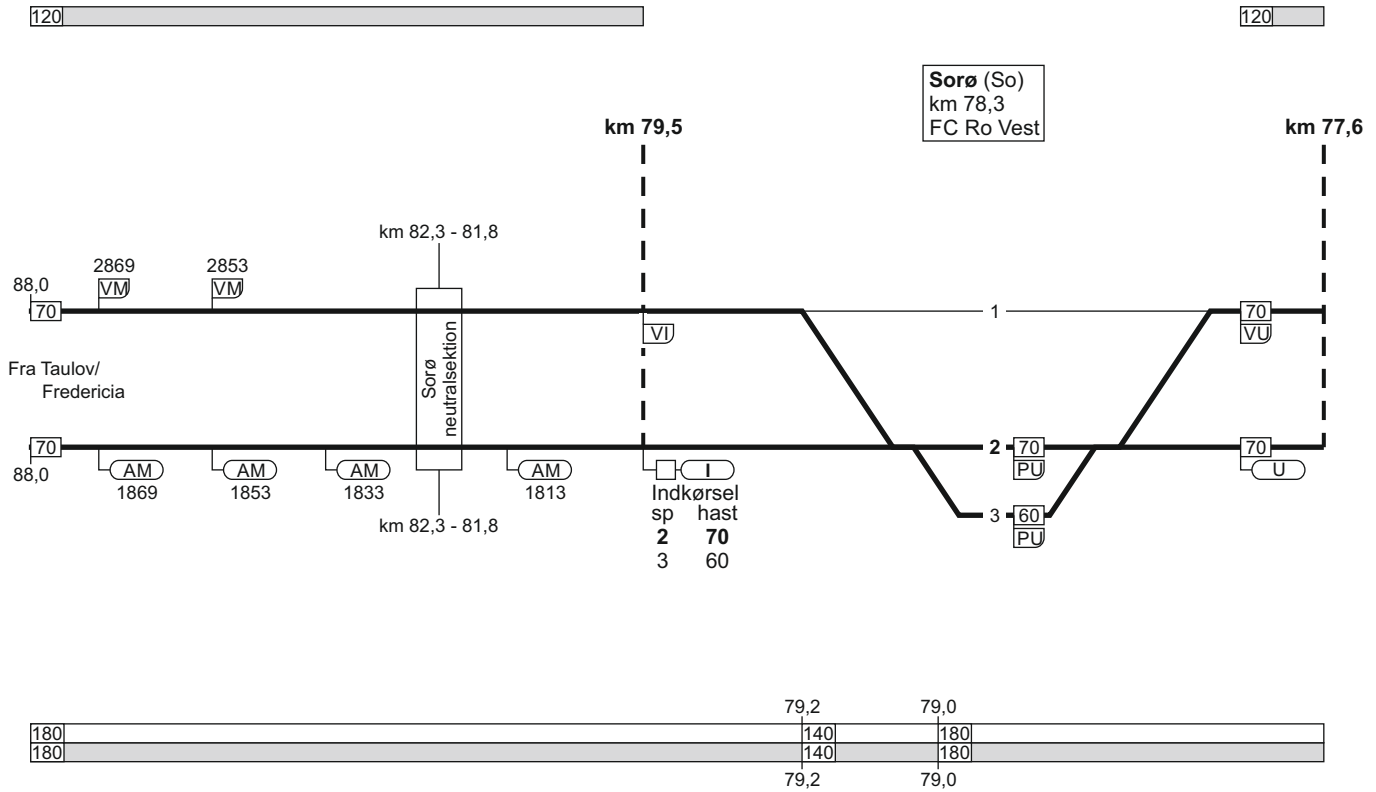
94,8

FC Ro Vest  
linjeblok  
stigning L



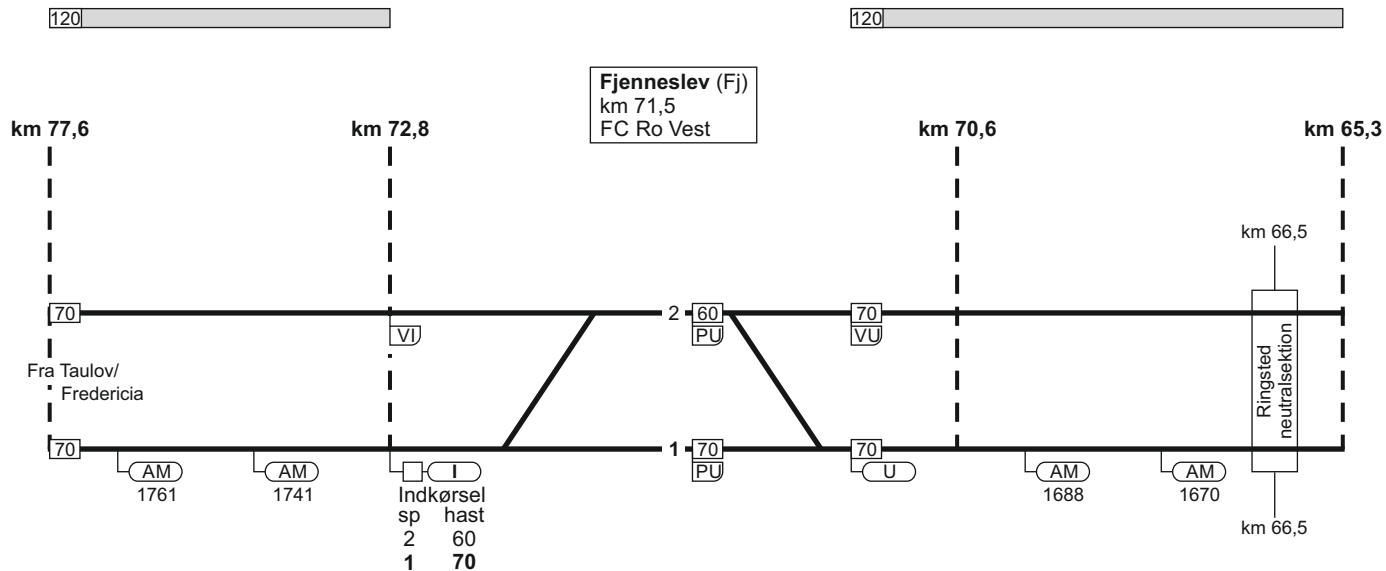
FC Ro Vest  
linjeblok  
stigning L

Sorø (So)  
km 78,3  
FC Ro Vest



FC Ro Vest  
linjeblok  
stigning M

FC Ro Vest  
linjeblok  
stigning L



180

180

km 65,3

Indkørsel  
sp hast

1 - 6 40



**Ringsted (Rg)**  
km 63,9  
overgangsstation  
FC Ro Midt  
ID: 66300

Fra Taulov/Fredericia  
mod København H strækning 6



Indkørsel  
sp hast

2 70  
3 40  
4 40  
5 40  
6 40



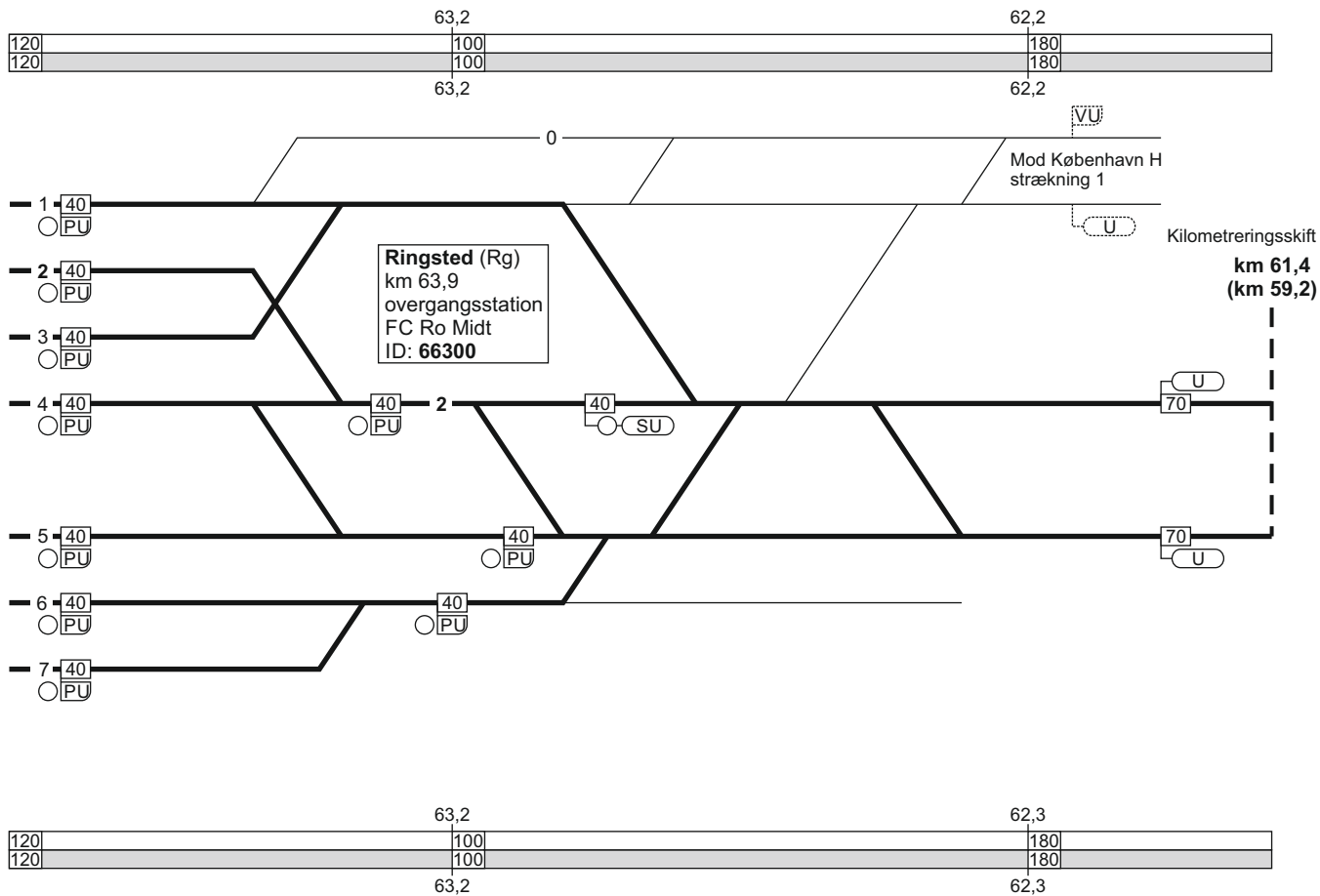
Fra Lundby  
strækning 2



64,9



64,9



km 65,3

Indkørsel  
sp hast  
1 - 6 40



**Ringsted (Rg)**  
km 63,9  
overgangsstation  
FC Ro Midt  
ID: 66300

Fra Taulov/Fredericia  
mod København H strækning 1



Indkørsel  
sp hast  
2 70  
3 40  
4 40  
5 40  
6 40



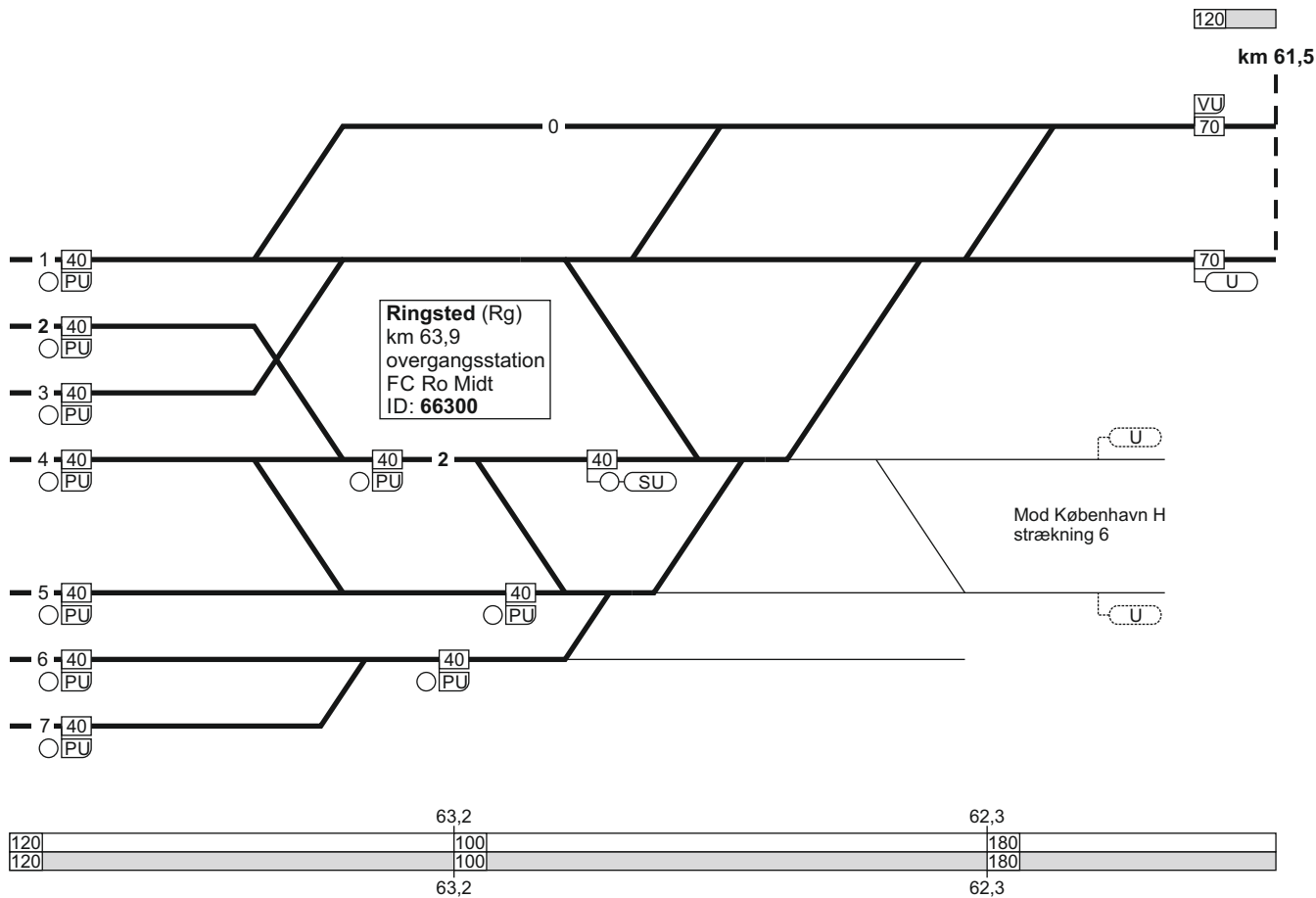
Fra Lundby  
strækning 2



64,9

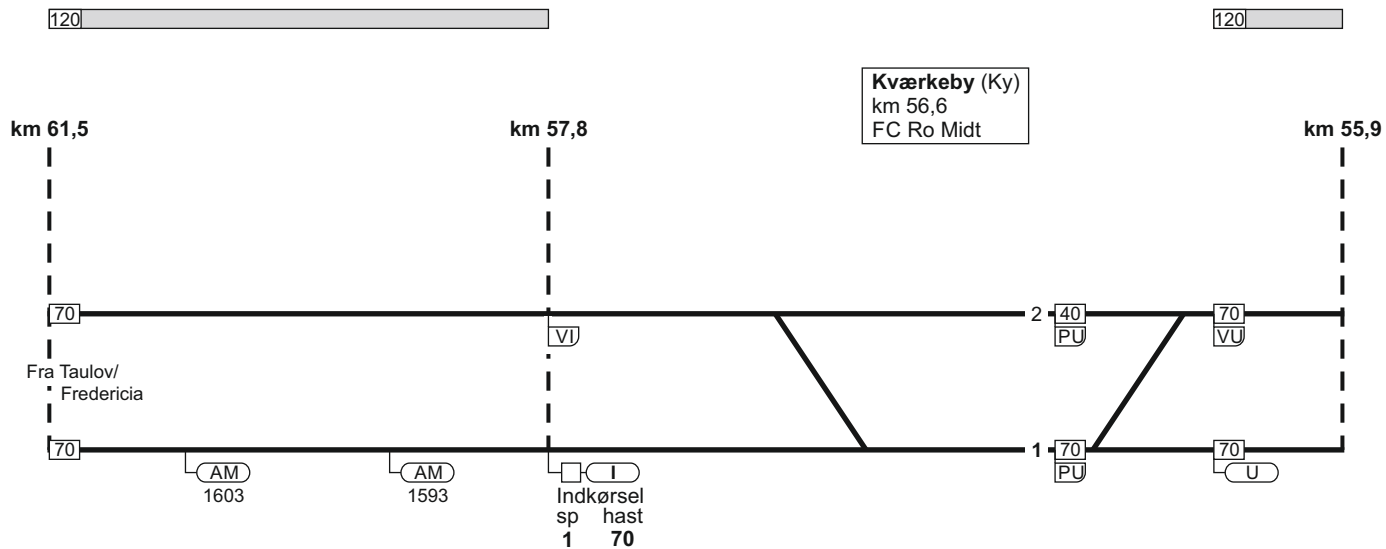


64,9



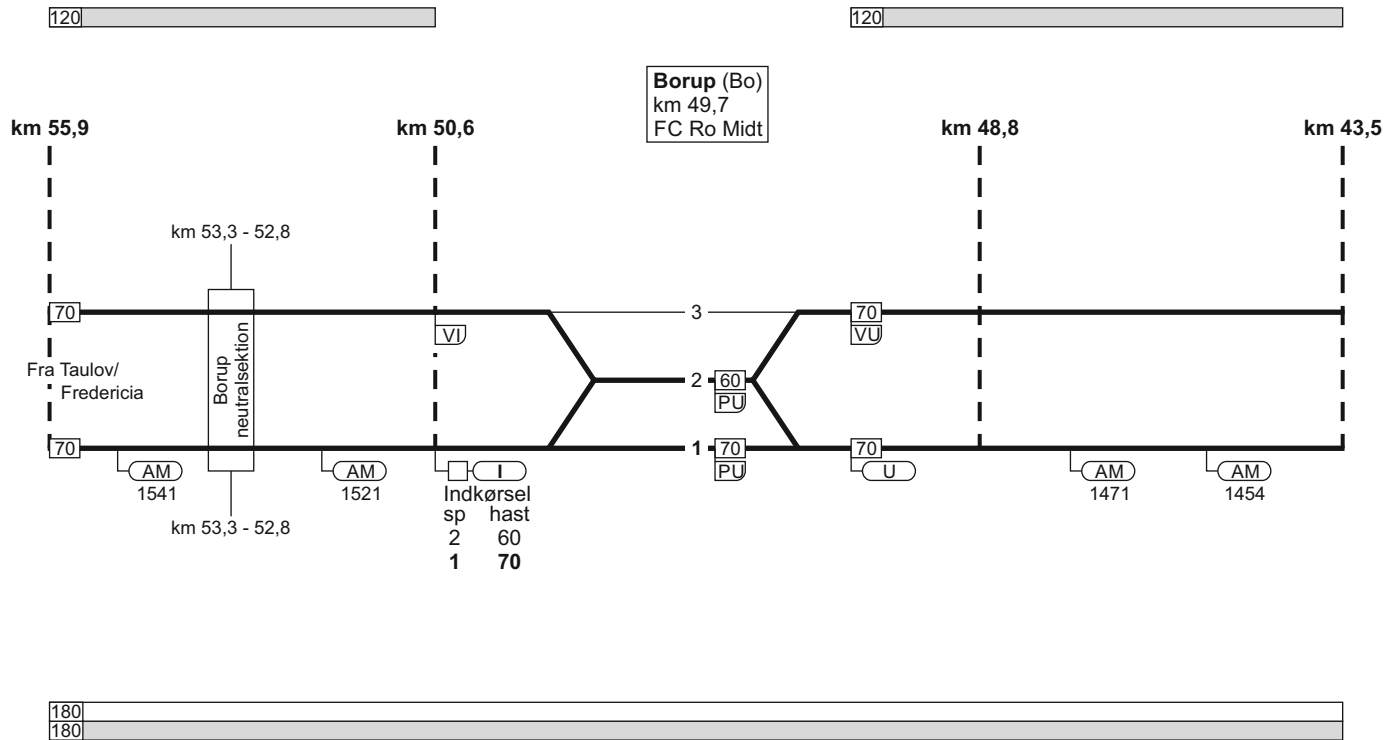
FC Ro Midt  
linjeblok  
stigning L

**Kværkeby (Ky)**  
km 56,6  
FC Ro Midt

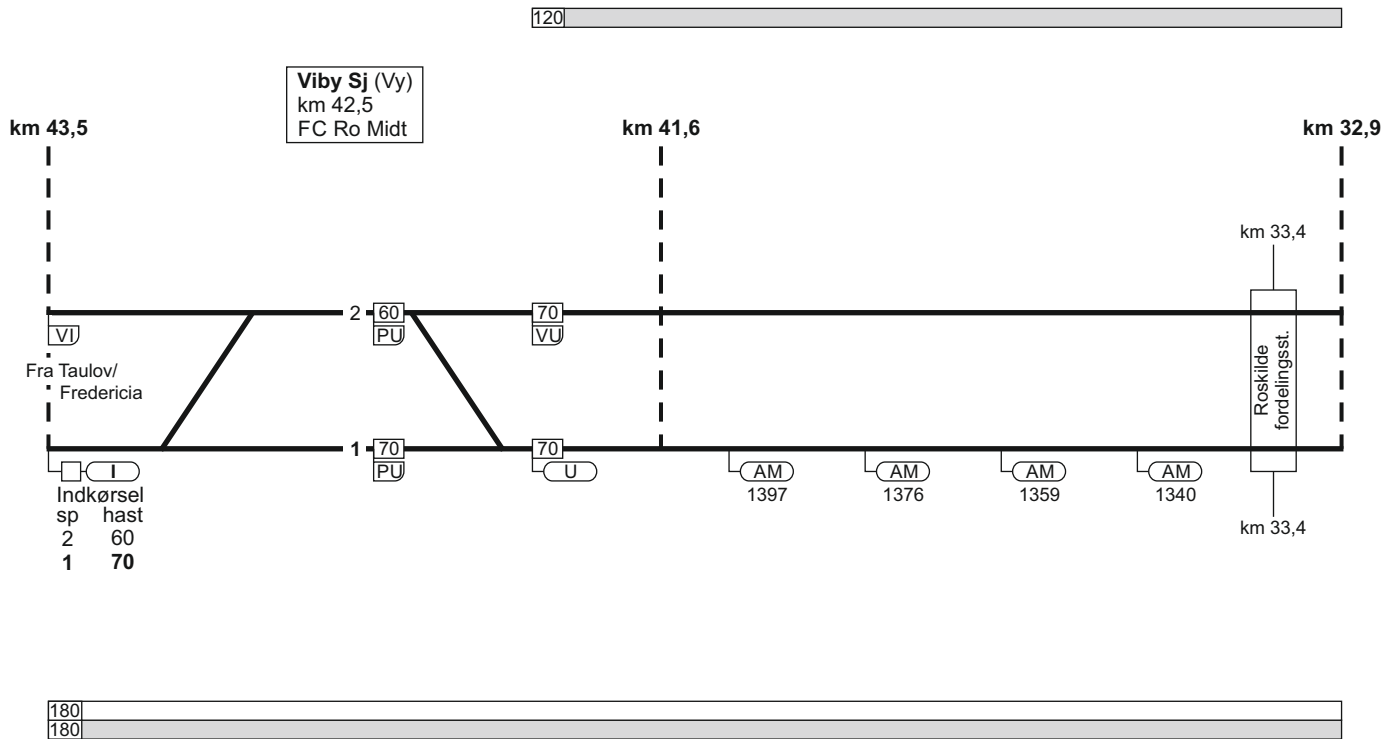


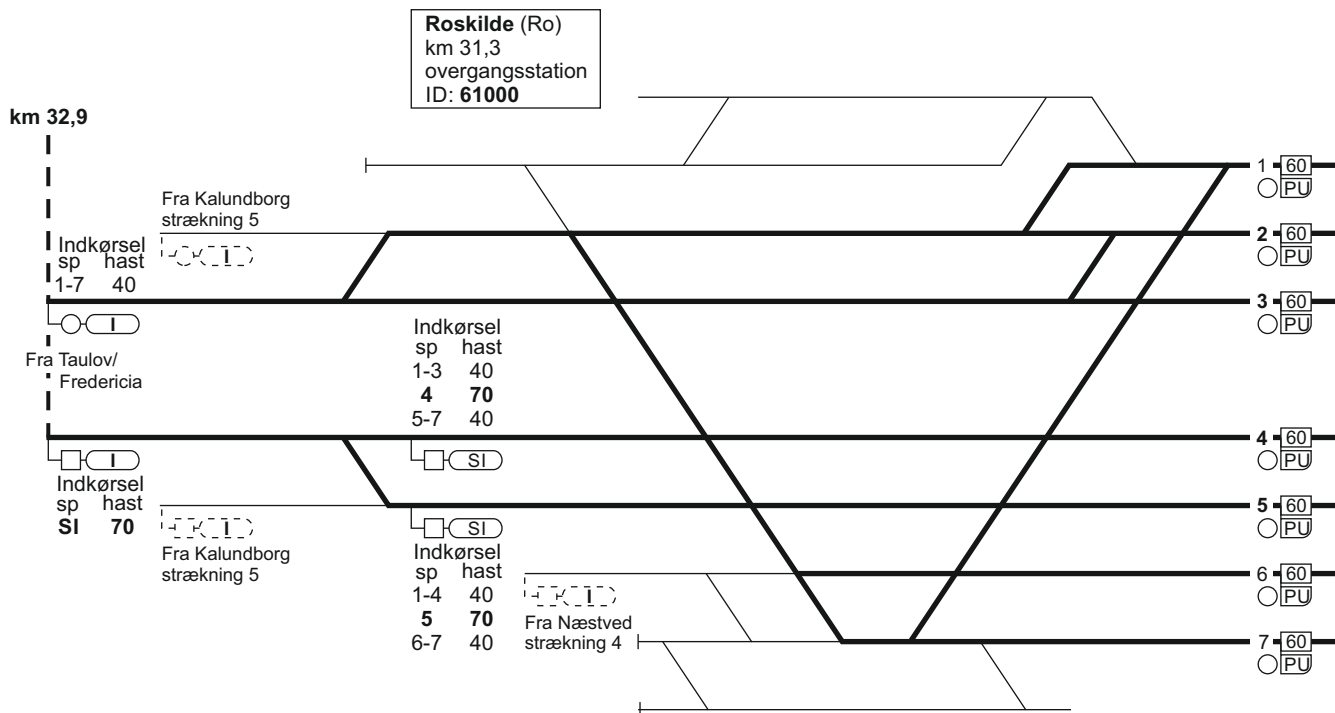
FC Ro Midt  
linjeblok  
stigning L

FC Ro Midt  
linjeblok  
stigning K



FC Ro Midt  
linjeblok  
stigning L





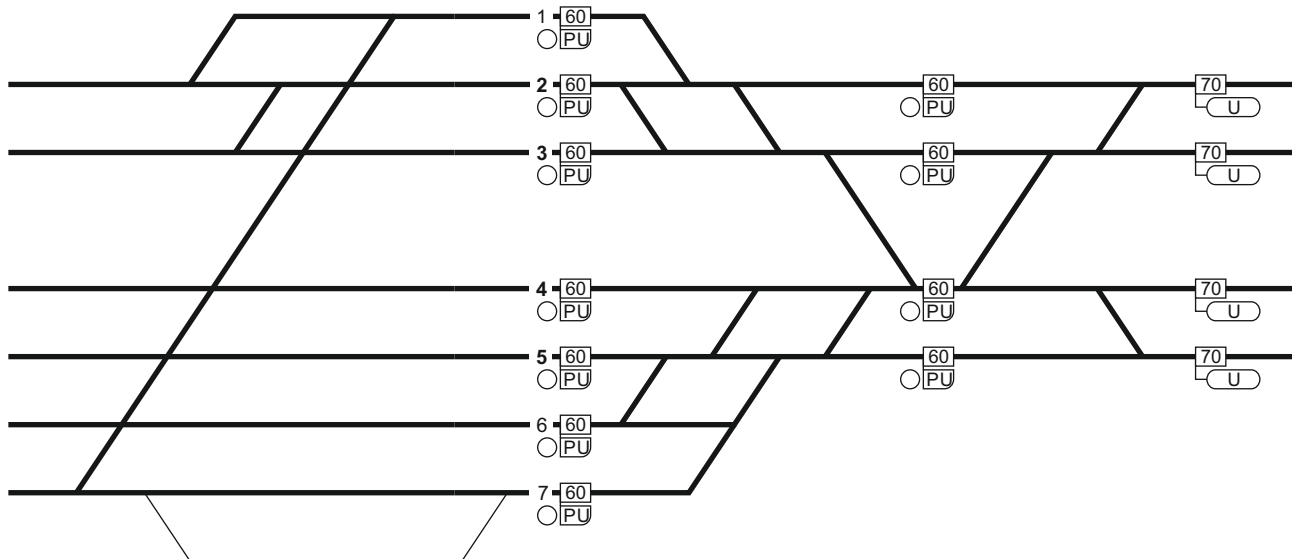
	32,3		32,0	
180	160		120	
180	140		120	
	32,3		32,0	120
80				120

31,2

Roskilde (Ro)  
 km 31,3  
 overgangsstation  
 ID: 61000

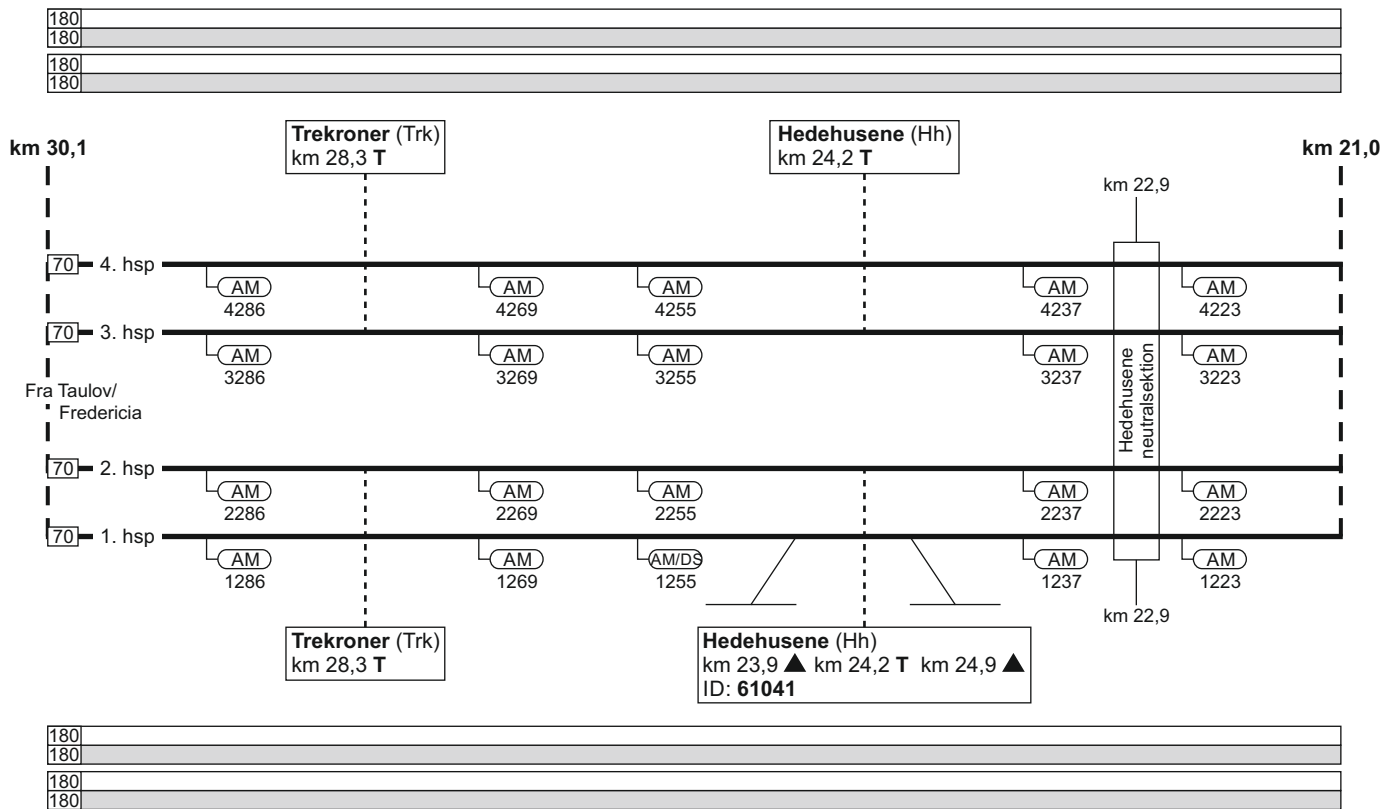
180
180
180
180

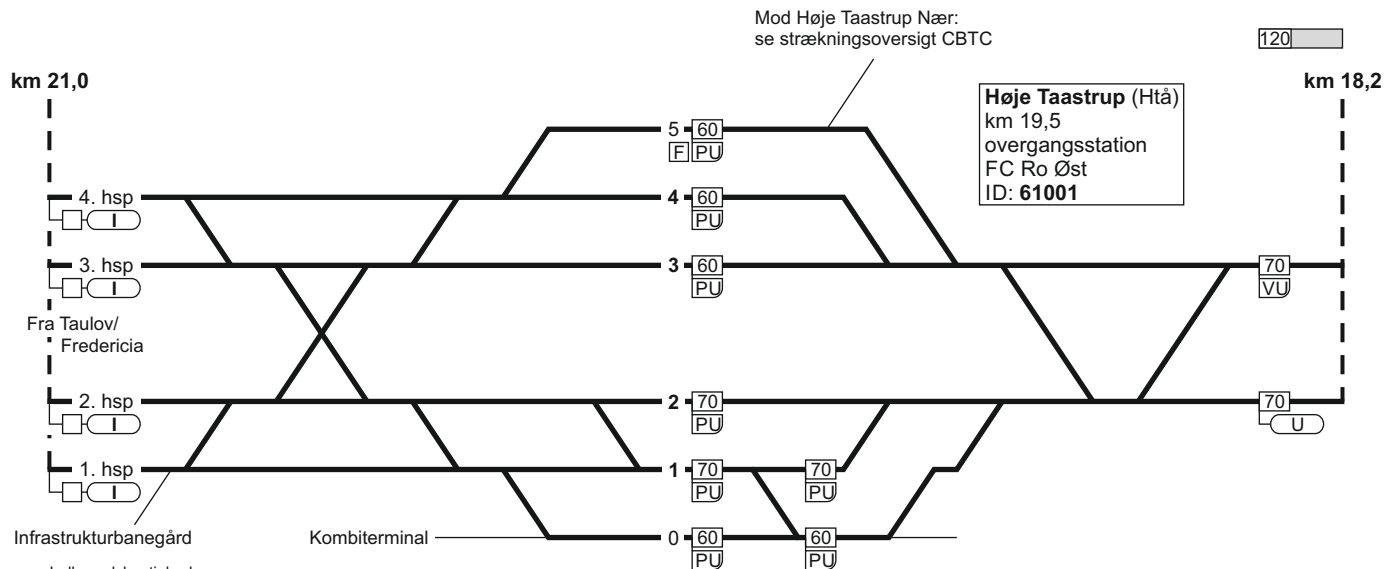
km 30,1



		31,1		30,6	
120		160		180	
120		140		180	
		120			180
80		120			180
	31,2				30,4

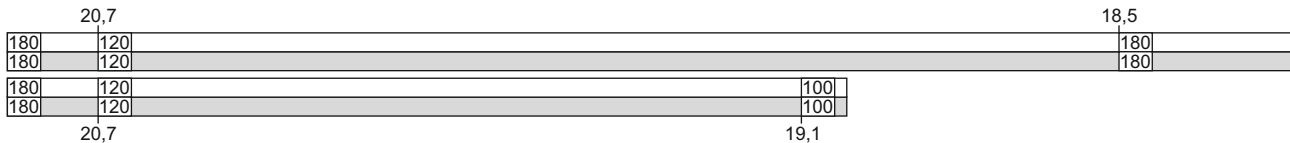
FC Ro Øst  
linjeblok / vekselspor  
stigning M





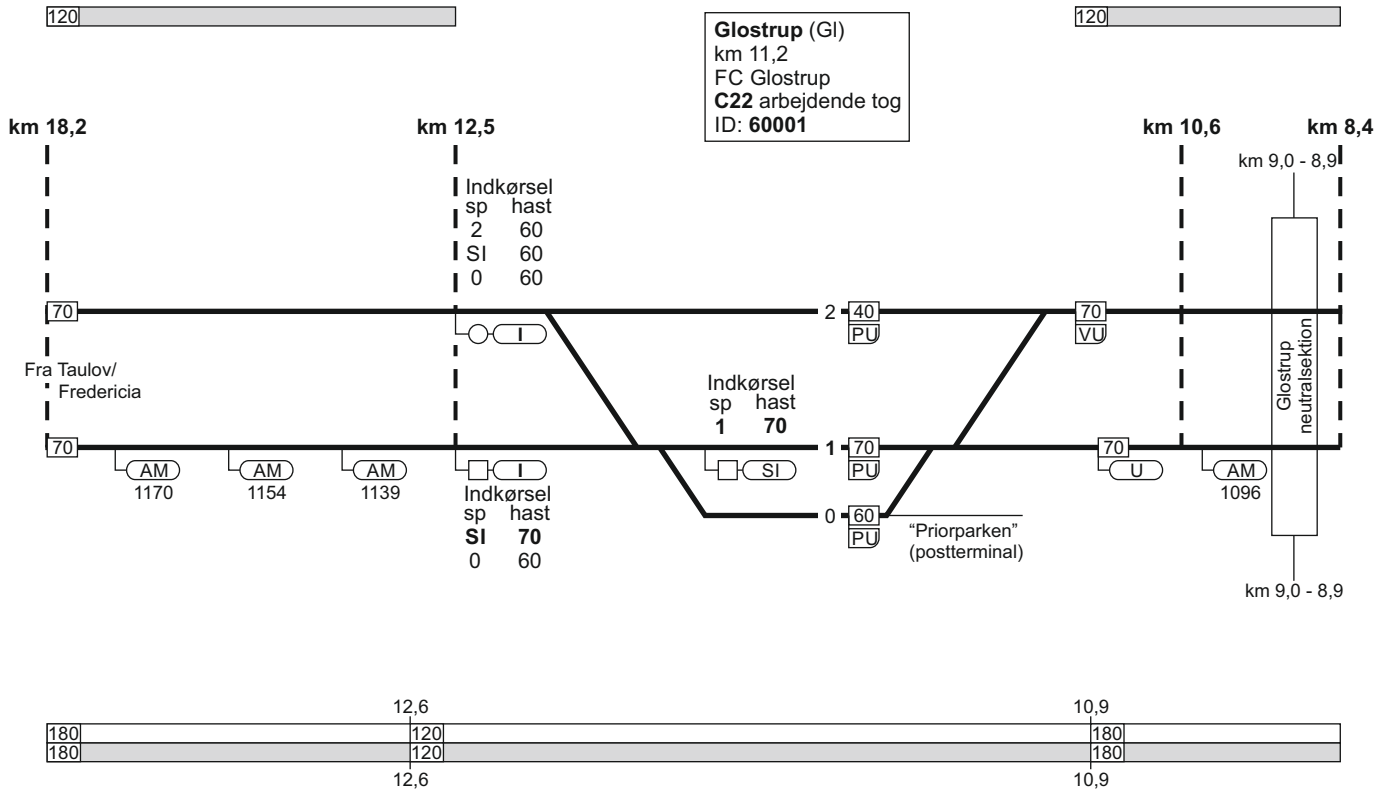
Indkørselshastigheder

Fra \ Til	5	4	3	2	1	0
4. hsp	60	70	60	60	60	60
3. hsp	60	60	70	60	60	60
2. hsp	60	60	60	70	60	60
1. hsp	60	60	60	60	70	60

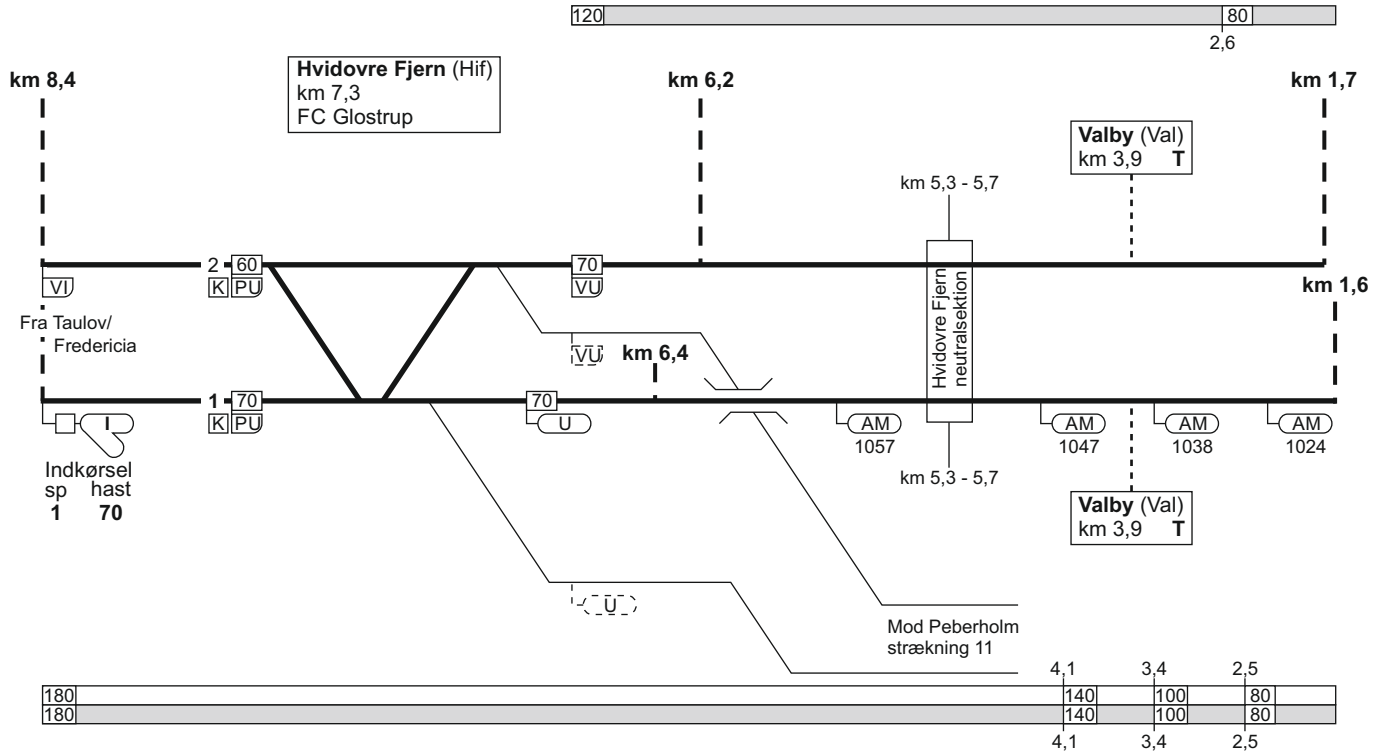


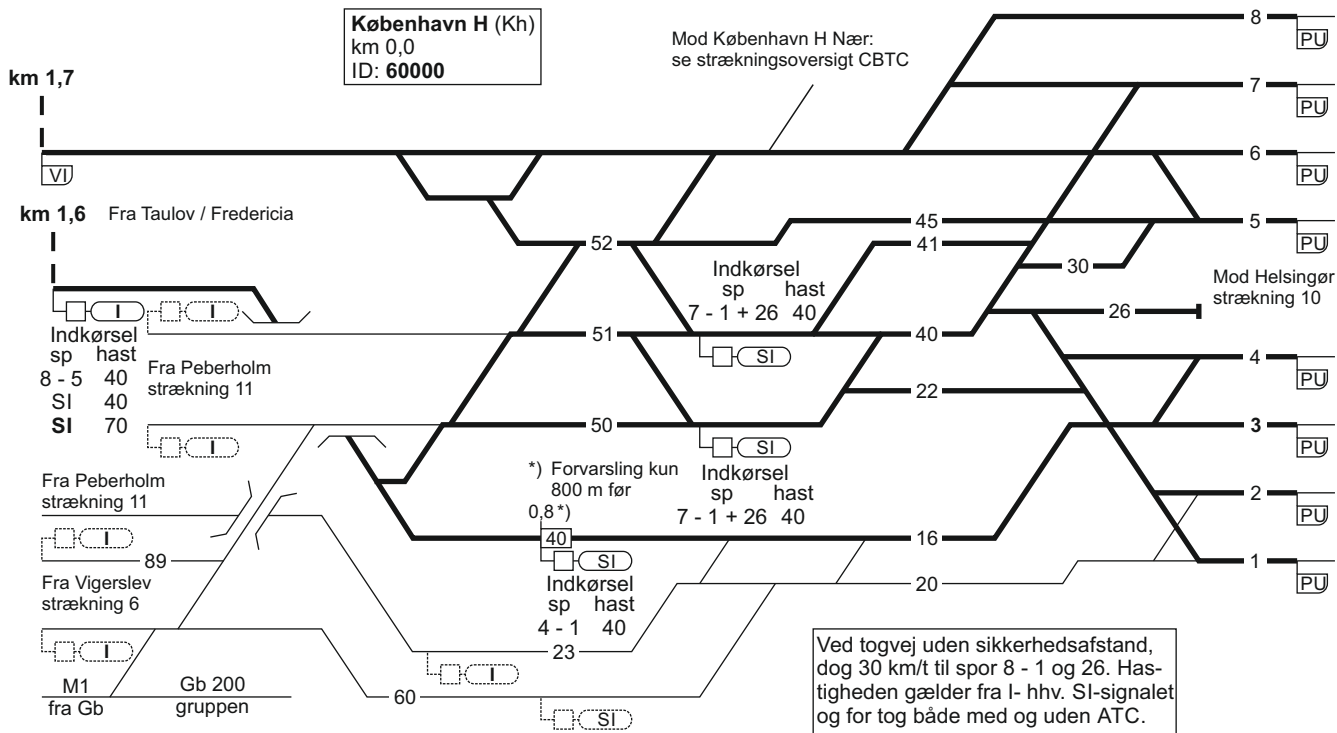
FC Glostrup  
linjeblok  
stigning M

FC Glostrup  
linjeblok  
stigning M



FC Glostrup  
linjeblok  
stigning K





	0,8	
80	40	
80	40	
	0,8	

Togekspeditionssted 1	Togfølgestation 2	Sporbenyttelse 3	Standsningssted 4	Kmp/FC telefonnummer 5
København H.			<p><b>Spor 1-8</b> Tog fremført af diesellokomotiv standser med forreste køretøj i røgåbningen. Ved forspandskørsel dog med bagerste lok i røgåbningen.</p> <p>Passagertog der ankommer på hverdage i tidsrummet kl 02.00 - 04.30 og på søndage i tidsrummet kl. 02.00 - 05.30, skal uanset toglængde standse ud for «200m mærket» (SR-mærke 17.20).</p>	<p><b>Kmp:</b> 82 34 12 14 eller 82 34 26 12</p> <p>GSM-R: 81 99 12 00</p> <p><b>FC Glostrup:</b> Kh (ekskl.) - Htå (ekskl.) 82 34 18 80</p> <p>GSM-R: 81 99 12 01</p>

Togekspeditionssted 1	Togfølgestation 2	Sporbenyttelse 3	Standingssted 4	Kmp/FC telefonnummer 5
Roskilde				<b>Kmp Roskilde:</b> 46 32 03 04 eller 82 42 41 11  GSM-R: 81 99 12 10  <b>FC Roskilde Øst:</b> Htå - Ro 82 42 41 19  GSM-R: 81 99 12 11  <b>FC Roskilde Midt:</b> Ro - Rg 46 32 49 80 eller 82 42 43 11  GSM-R: 81 99 12 09

Togekspeditionssted 1	Togfølgestation 2	Sporbenyttelse 3	Standingssted 4	Kmp/FC telefonnummer 5
				<p><b>FC Roskilde Vest:</b> Rg (ekskl.) - Kø (ekskl.) 46 35 69 97 eller 82 42 43 94</p> <p>GSM-R: 81 99 12 15</p> <p>Kø - Od (ekskl.) 82 42 43 93</p> <p>GSM-R Kø - Ng: 81 99 12 14</p> <p>GSM-R Ng (ekskl.) - Od (ekskl.): 81 99 12 15</p>

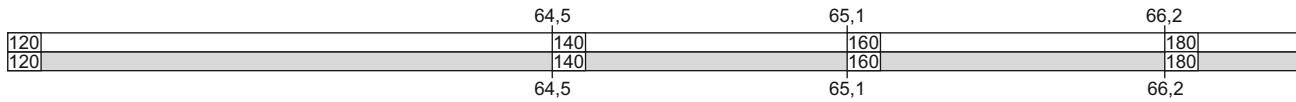
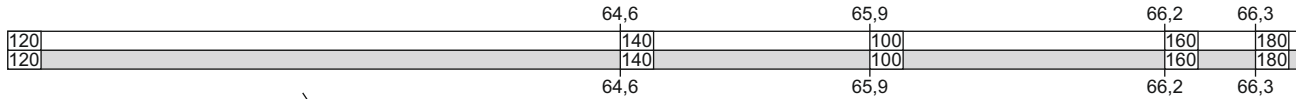
Togekspeditionssted 1	Togfølgestation 2	Sporbenyttelse 3	Standningssted 4	Kmp/FC telefonnummer 5
Ringsted			<p><b>Ved indkørsel fra Sorø</b> Tog som skal sammenkobles i spor 4 og 5: Først ankommende togdel skal standse ud for "240 metermærket" (SR-mærke 17.20.), hvis togdelen består af 1 togsæt. Først ankommende togdel skal standse ud for "S-mærket" (SR-mærke 17.18.), hvis togdelen består af 2 togsæt.</p>	GSM-R: 81 99 12 63
Odense				<p><b>Kmp:</b> 82 20 11 11 eller 82 20 11 57</p> <p>GSM-R: 81 99 12 68</p>
Årup			<p><b>København - Fredericia/Taulov:</b> Såfremt PU-signalet foran sporskiftet i spor 3 viser "Forbikørsel tilladt", skal personførende tog fra Tommerup køre helt frem til perron (næste PU-signal).</p> <p><b>Taulov/Fredericia - København:</b> Personførende tog fra Ejby, der skal ekspederes ved perron og som får signalgivning for indkørsel til spor 3, skal efter endt ekspedition køre helt frem til togvejens endepunkt.</p>	

Togekspeditionssted 1	Togfølgestation 2	Sporbenyttelse 3	Standsningssted 4	Kmp/FC telefonnummer 5
Fredericia			Når tog i spor 10 opformeres med ER-togsæt forrest, skal ER-togsættet placeres med førerrummet 20 meter bag det tændte standsningsmærke.	<b>Kmp Fa:</b> 82 27 23 05  GSM-R: 81 99 12 20  <b>FC Fredericia Øst:</b> Od (ekskl.) - Fa (ekskl.) 82 27 25 16  GSM-R: 81 99 12 21  <b>FC Fredericia Vest:</b> Sno (ekskl.) - TI 82 27 25 15  GSM-R: 81 99 12 24

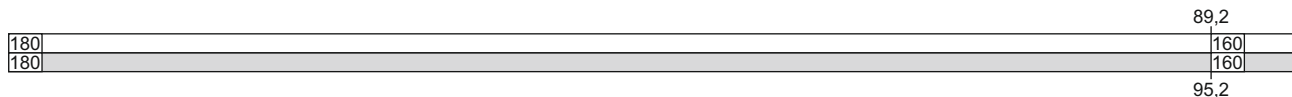
**2. Ringsted - (Lundby)****Strækningshastighed:**

<b>Delstrækning</b>	<b>Strækningshastighed (km/t)</b>
Ringsted - Næstved	180
Næstved - Lundby	160

## 2. Ringsted - (Lundby)

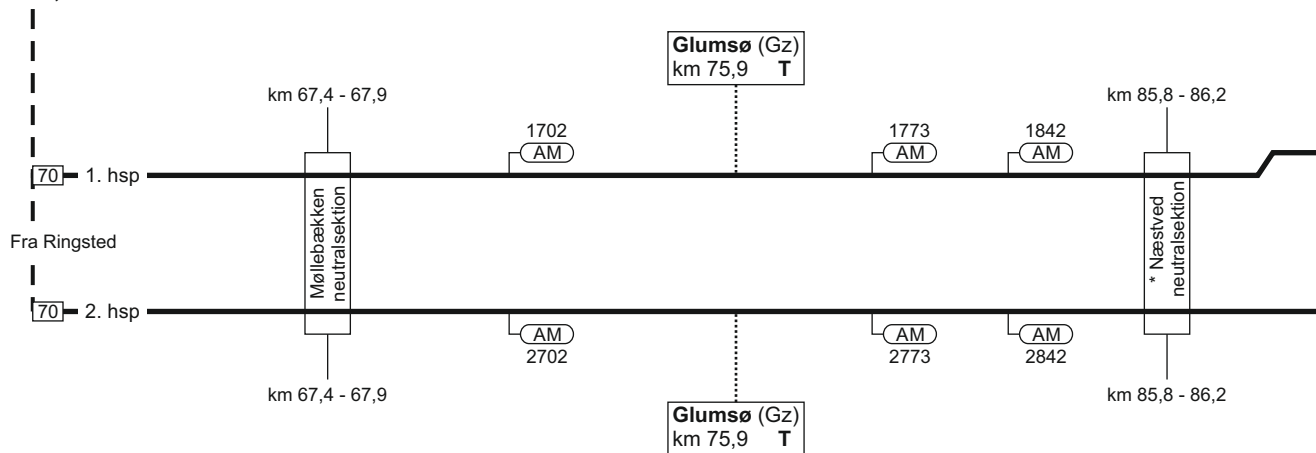


FC Ro Midt  
linjeblok / vekselspor  
stigning L

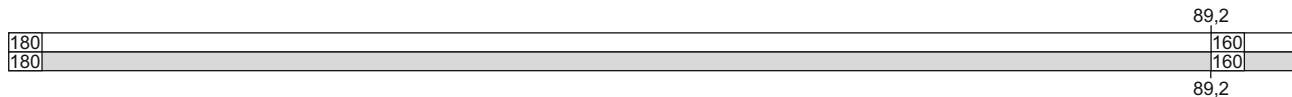


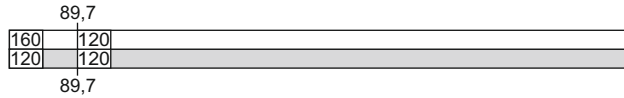
km 66,3

km 89,5

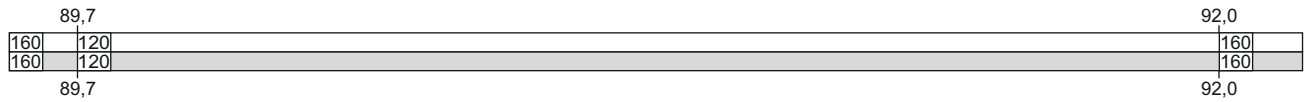
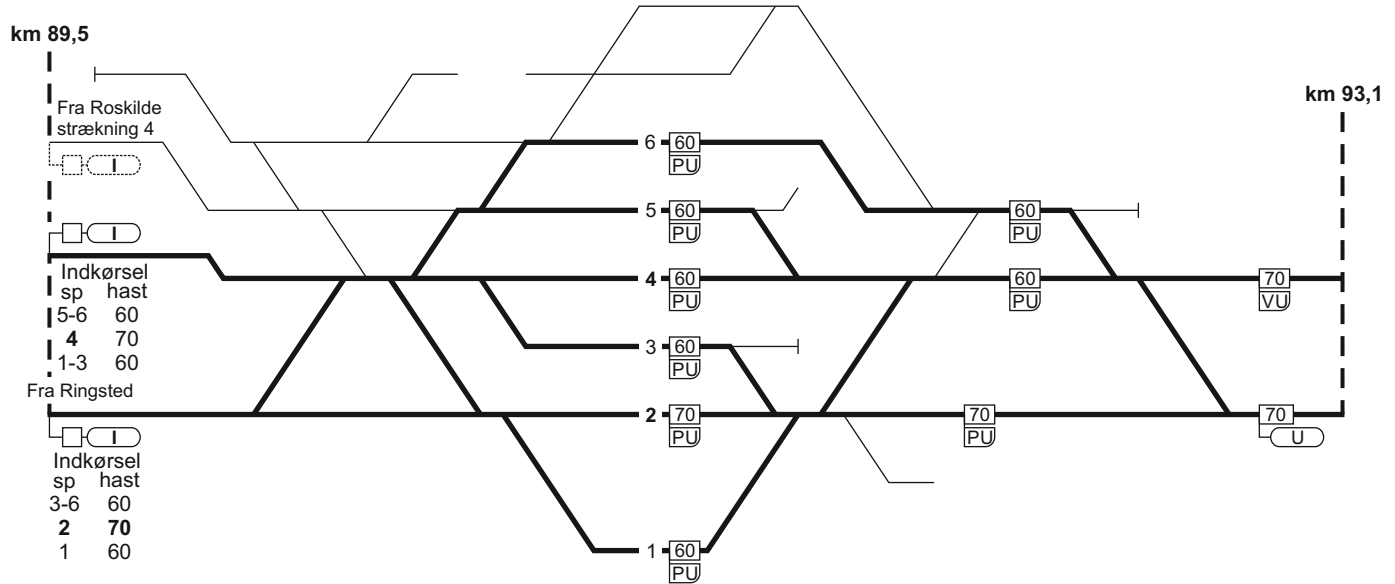



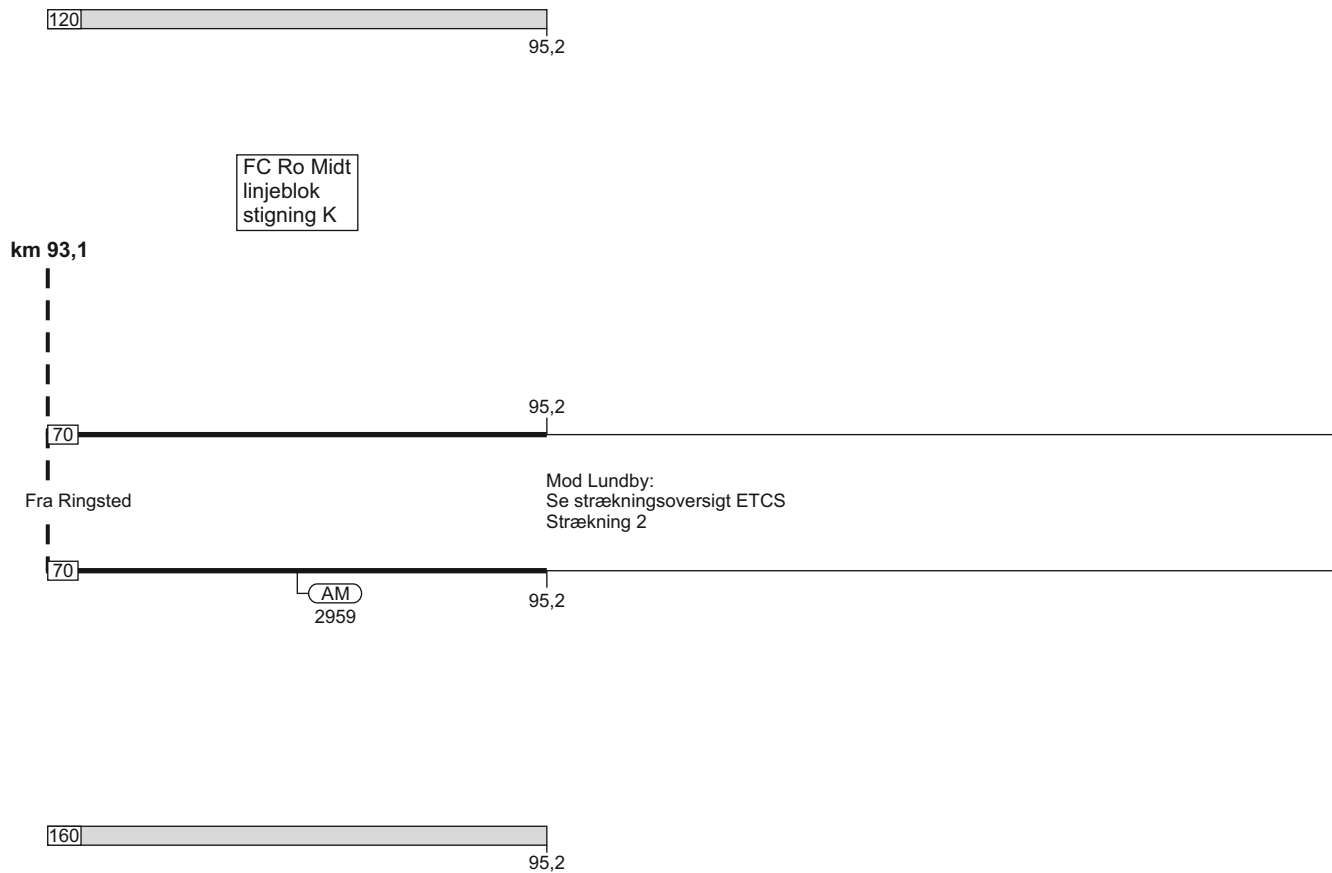
\* Neutralsektion ikke i drift

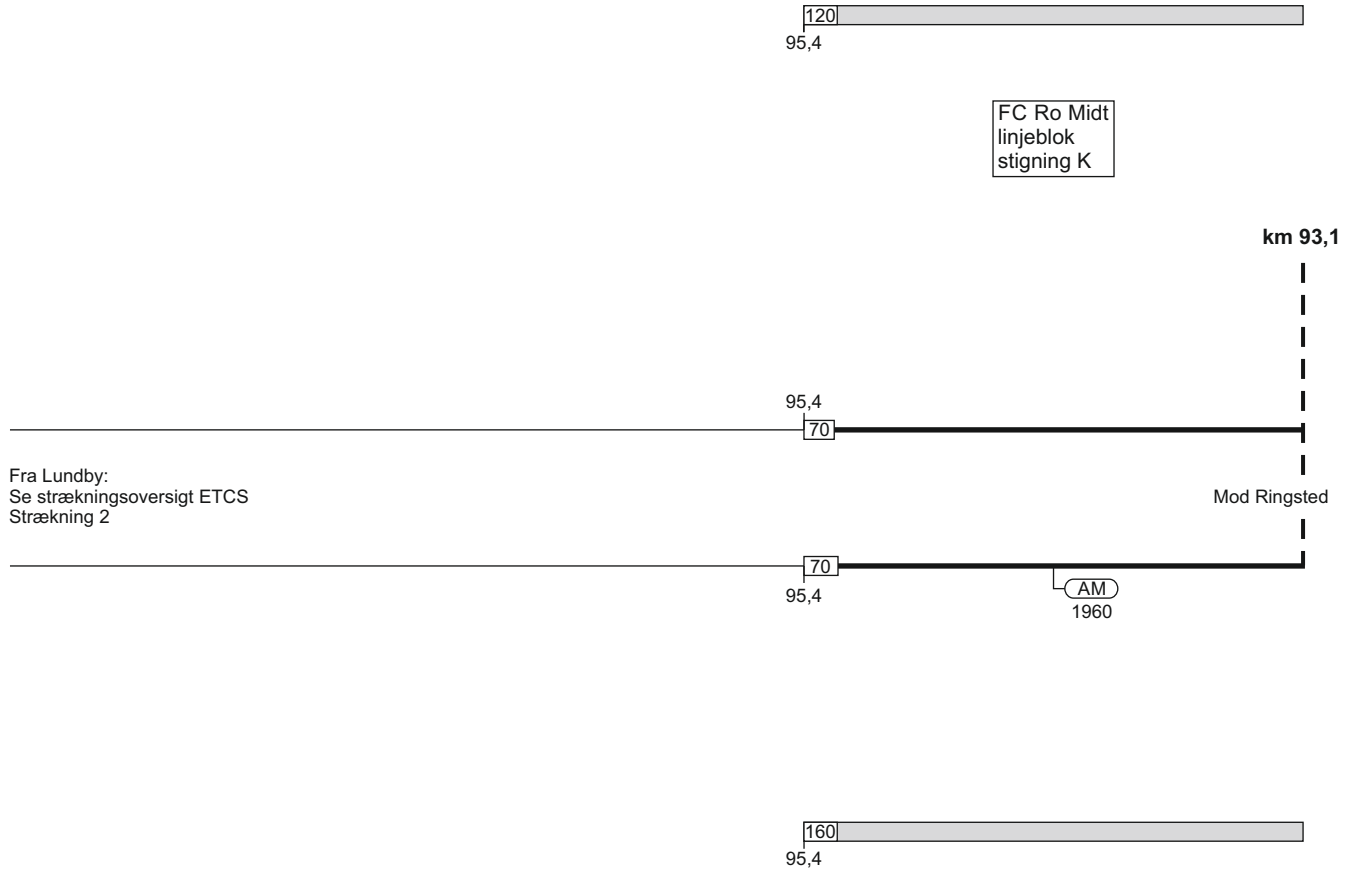




Næstved (Næ)  
 km 90,7  
 FC Ro Midt  
 ID: 66600








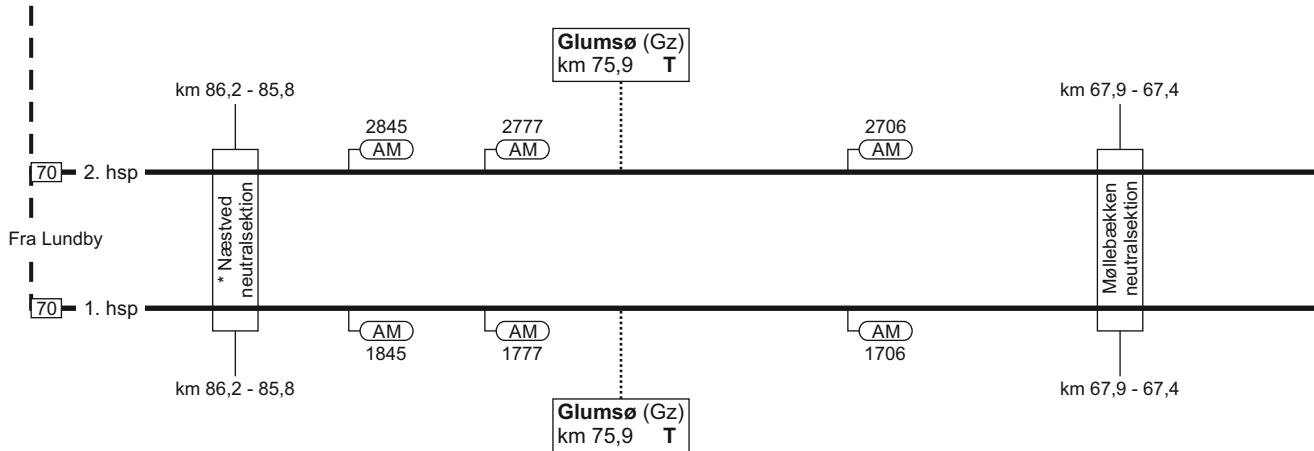


FC Ro Midt  
linjeblok / vekselspor  
stigning K

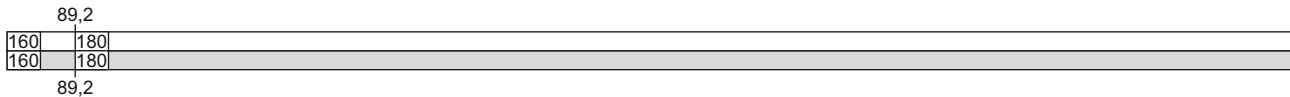


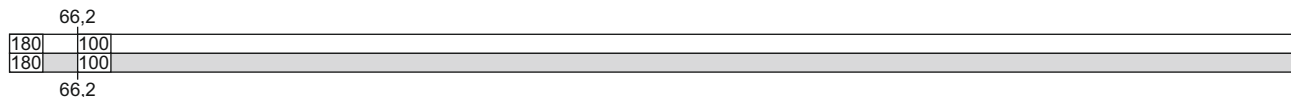
km 89,5

km 66,3

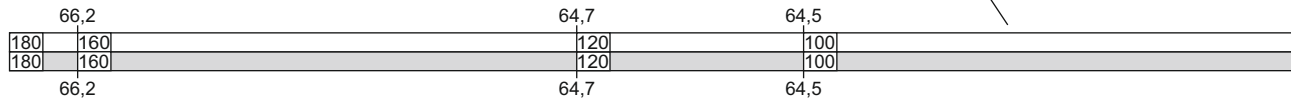
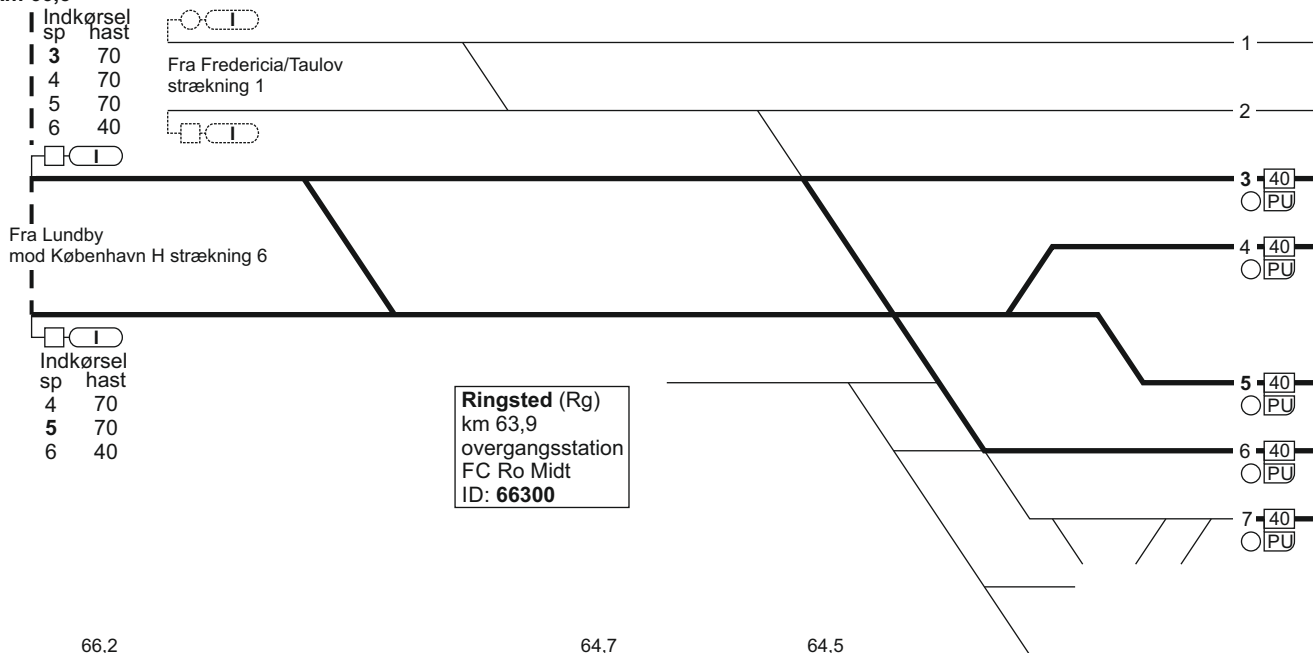


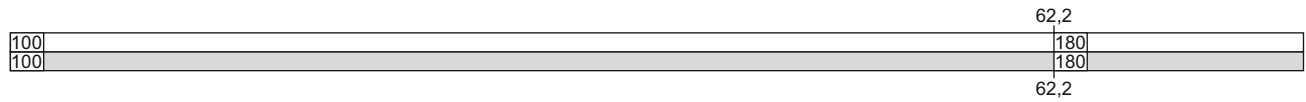
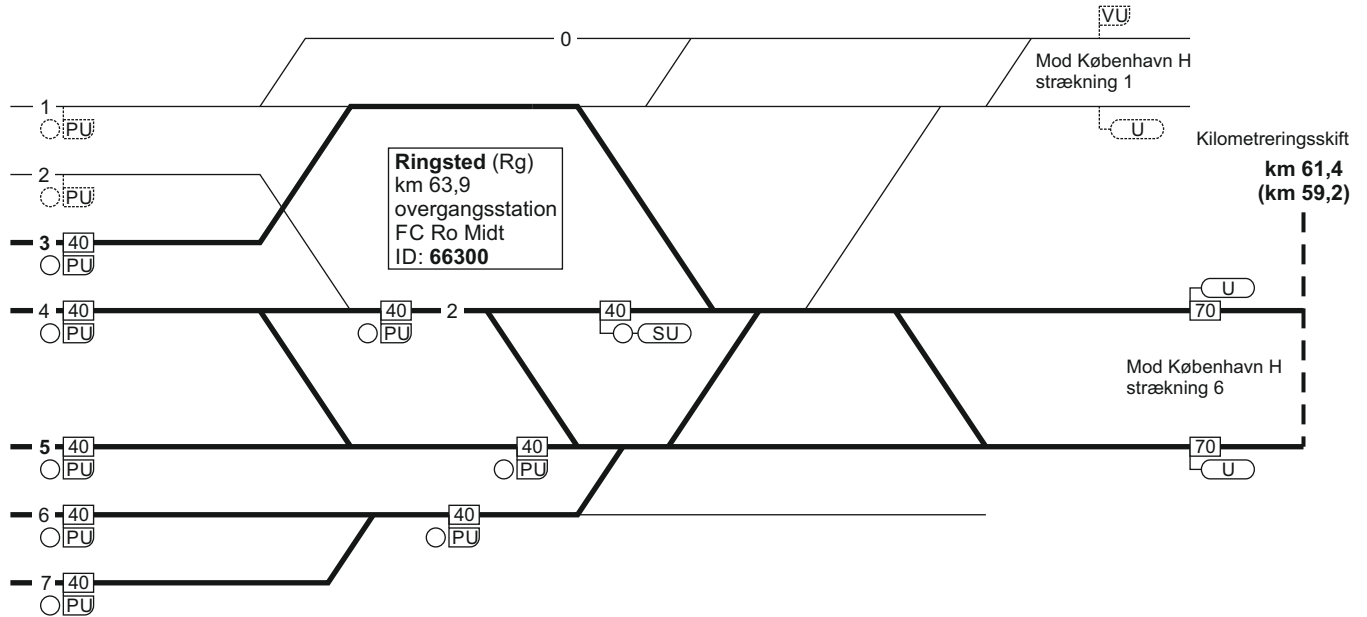

\* Neutralsektion ikke i drift

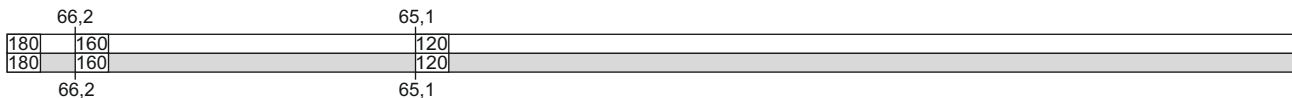




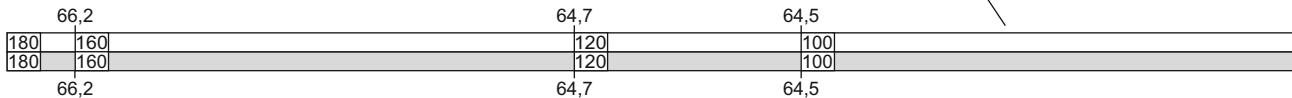
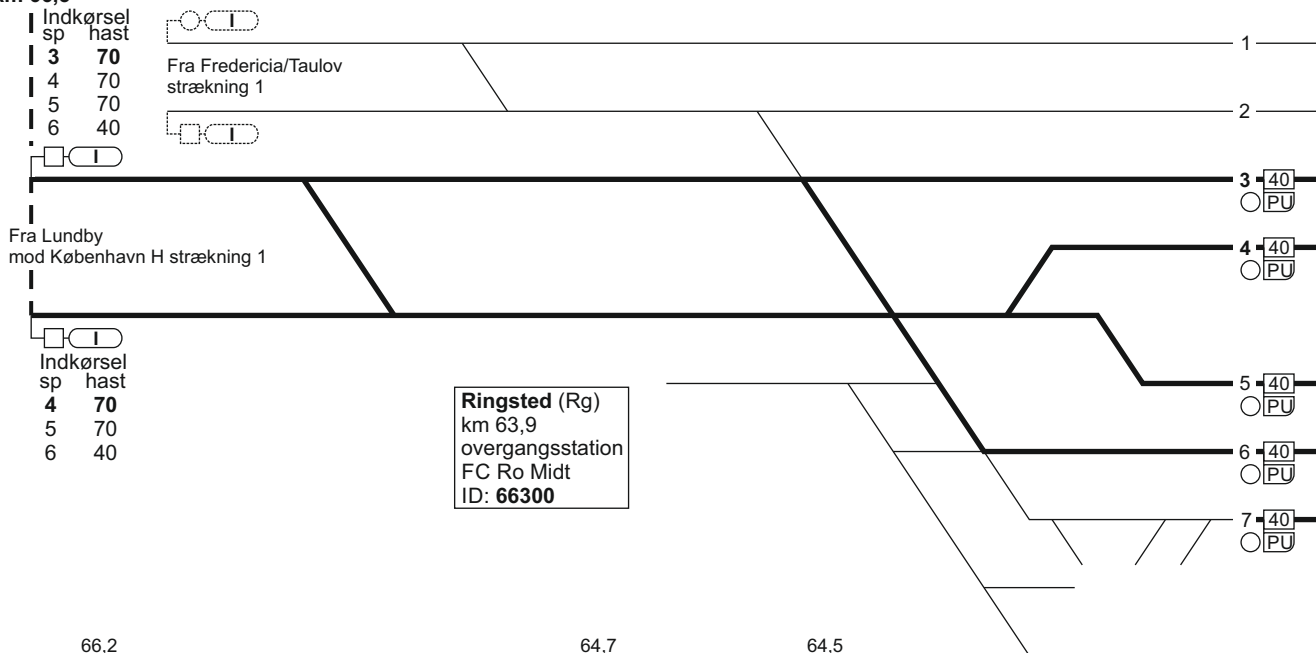
km 66,3

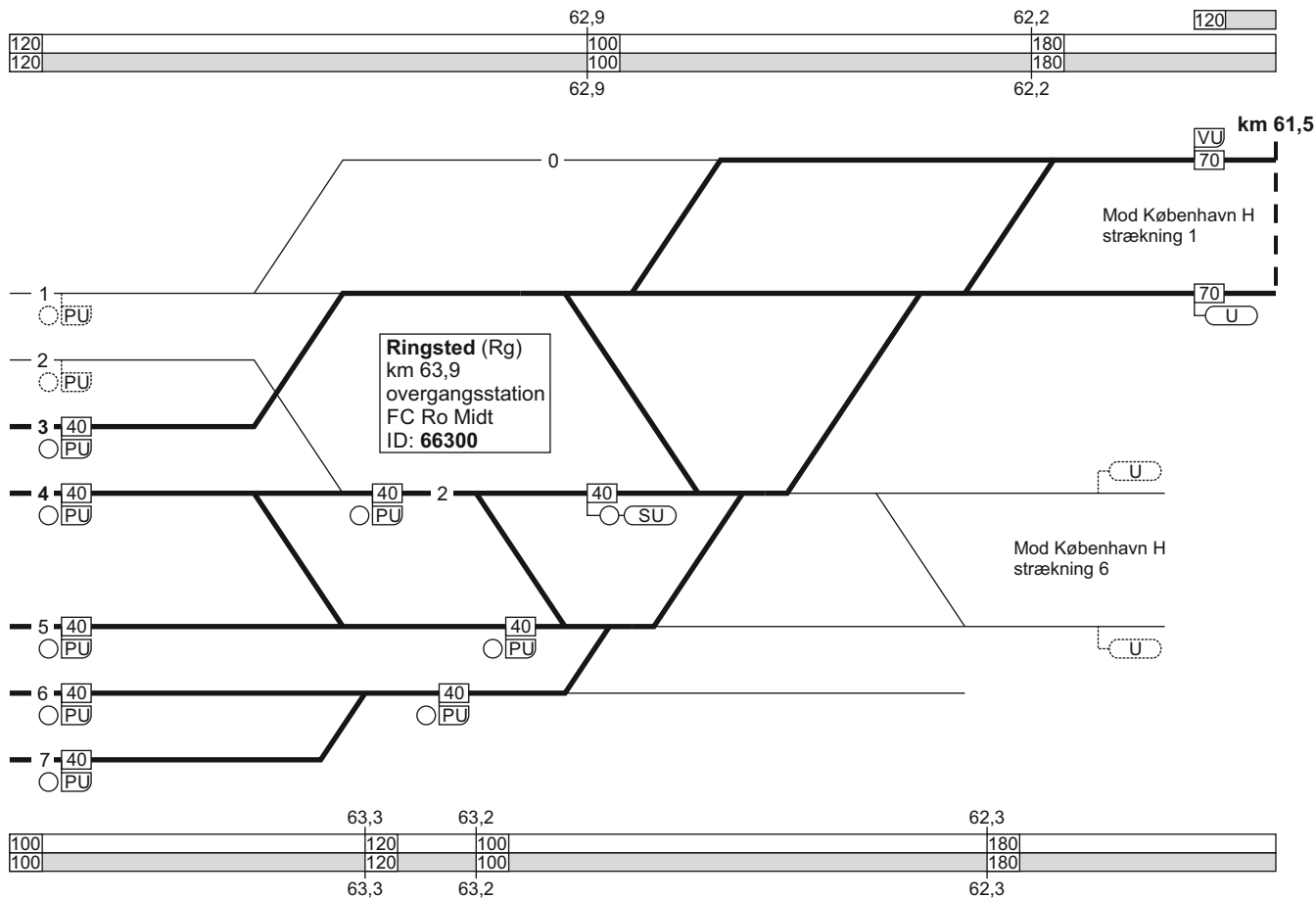






km 66,3

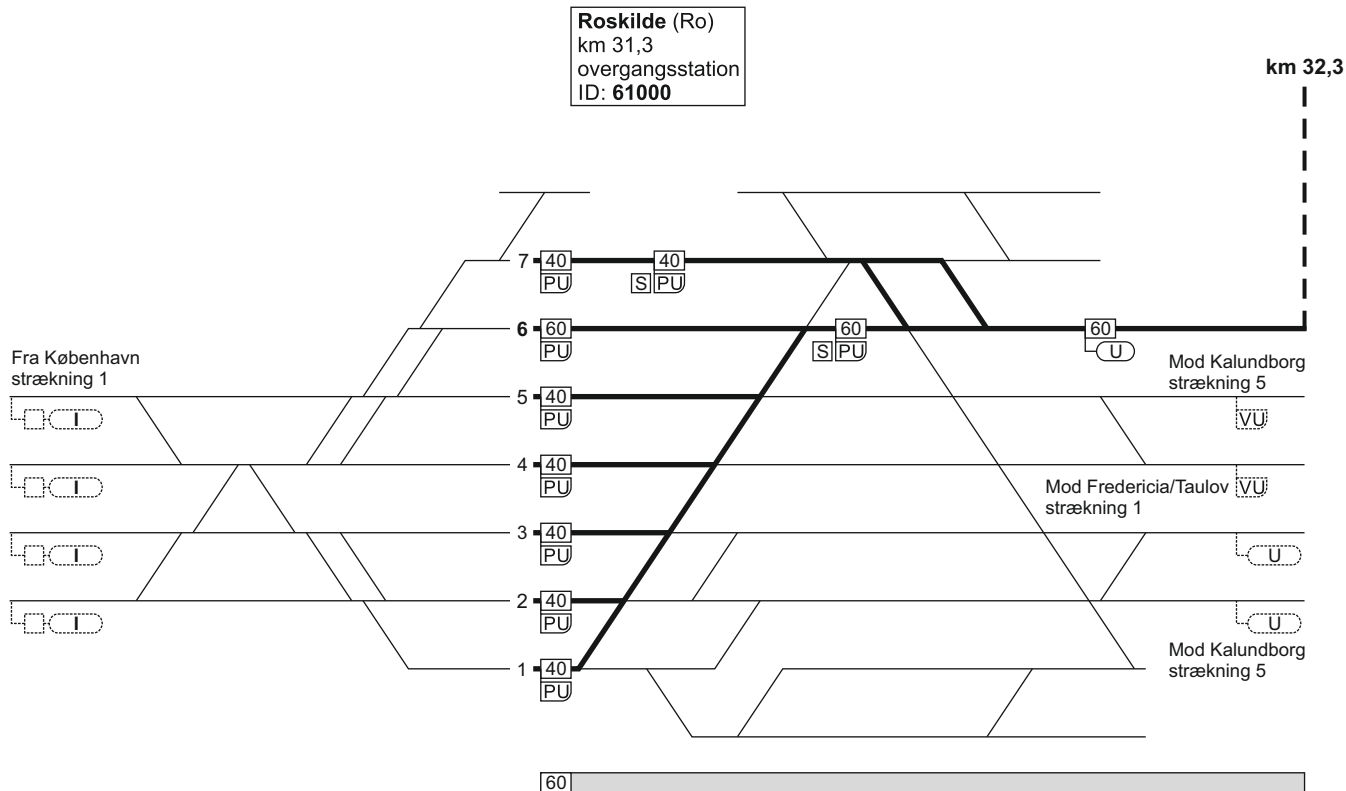




Togekspeditionssted 1	Togfølgestation 2	Sporbenyttelse 3	Standingssted 4	Kmp/FC telefonnummer 5
Ringsted			<p><b>Ved indkørsel fra Næstved</b> Tog som skal sammenkobles i spor 4 og 5:</p> <p>Først ankommende togdel skal standse ud for "240 metermærket" (SR-mærke 17.20.), hvis togdelen består af 1 togsæt.</p> <p>Først ankommende togdel skal standse ud for "S-mærket" (SR-mærke 17.18.), hvis togdelen består af 2 togsæt.</p>	<p>GSM-R: 81 99 12 63</p> <p><b>FC Roskilde Midt:</b> Rg - Næ 46 32 49 80 eller 82 42 43 12</p> <p>GSM-R: 81 99 12 09</p>
Næstved				<p><b>FC Roskilde Midt:</b> Rg - Næ 46 32 49 80 eller 82 42 43 12</p> <p>GSM-R: 81 99 12 66</p>


**4. Roskilde - (Gadstrup) og (Holme-Olstrup) - Næstved****Strækningshastighed:**

<b>Delstrækning</b>	<b>Strækningshastighed (km/t)</b>
Roskilde - (Gadstrup) og (Holme-Olstrup) - Næstved	120



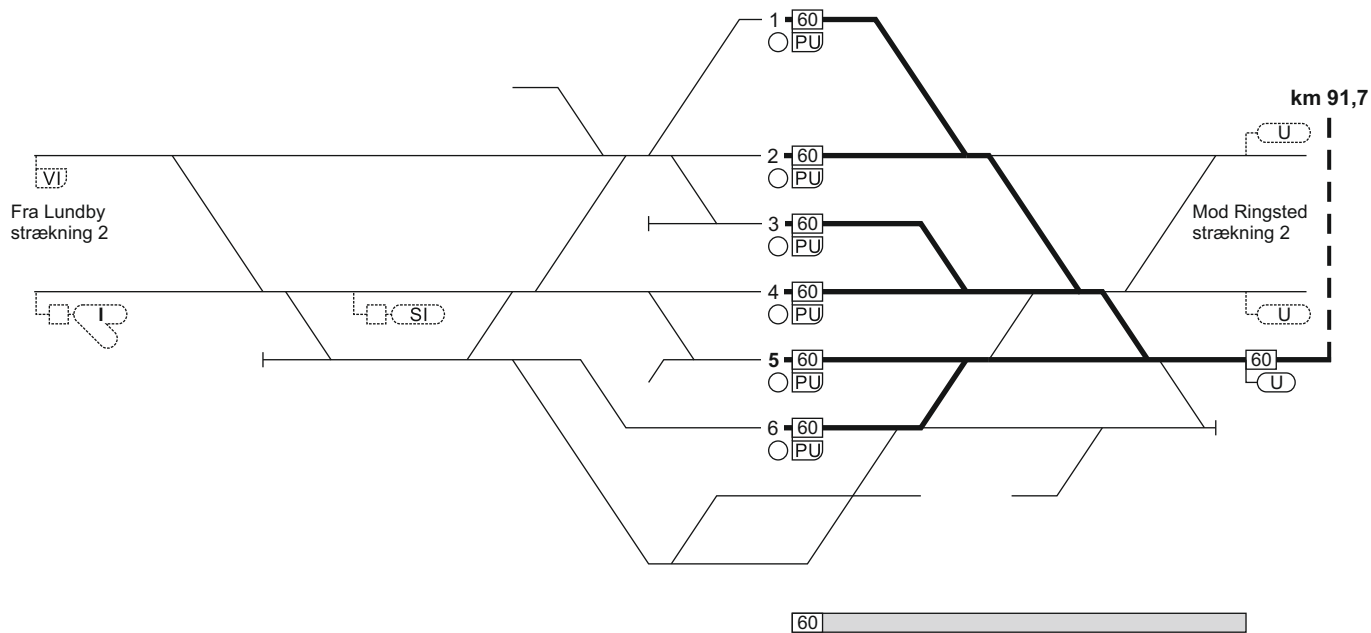
Kmp Ro  
linjeblok  
stigning L

FC Ro Midt  
linjeblok  
stigning K




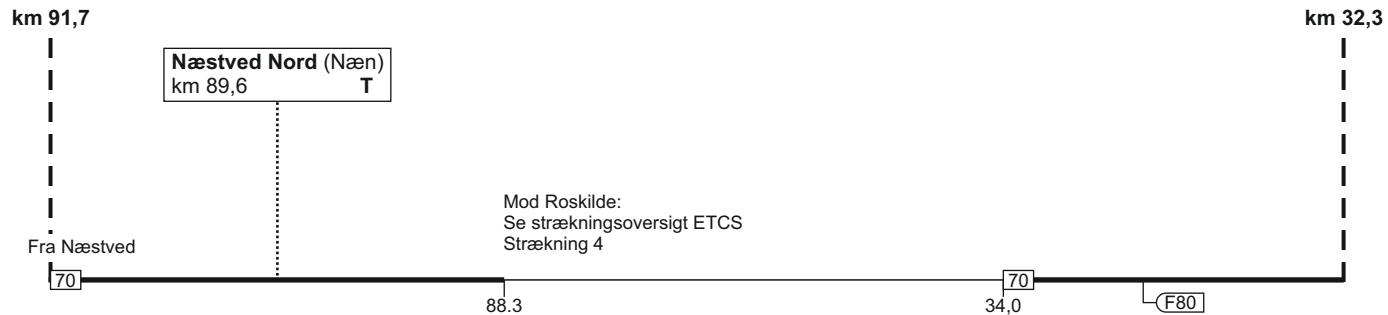


Næstved (Næ)  
km 90,7  
FC Ro Midt  
ID: 66600

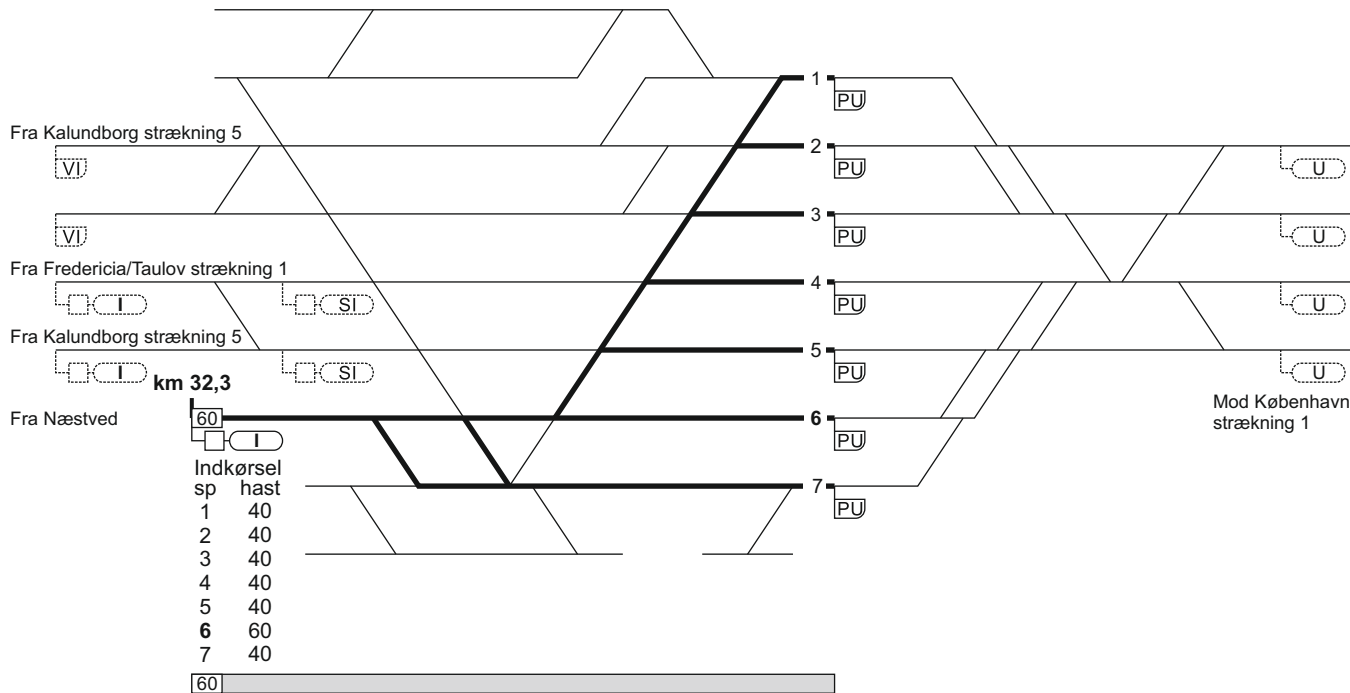


FC Ro Midt  
linjeblok  
stigning J

Kmp Ro  
linjeblok  
stigning L



Roskilde (Ro)  
 km 31,3  
 overgangsstation  
 ID: 61000

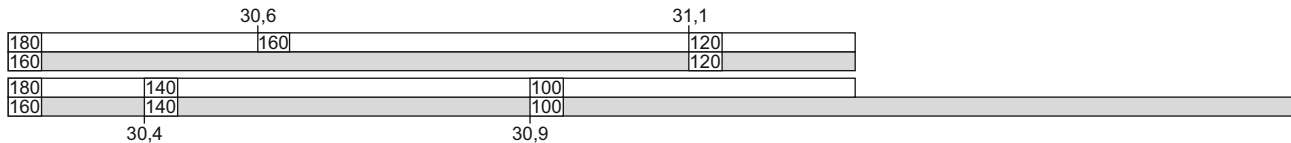
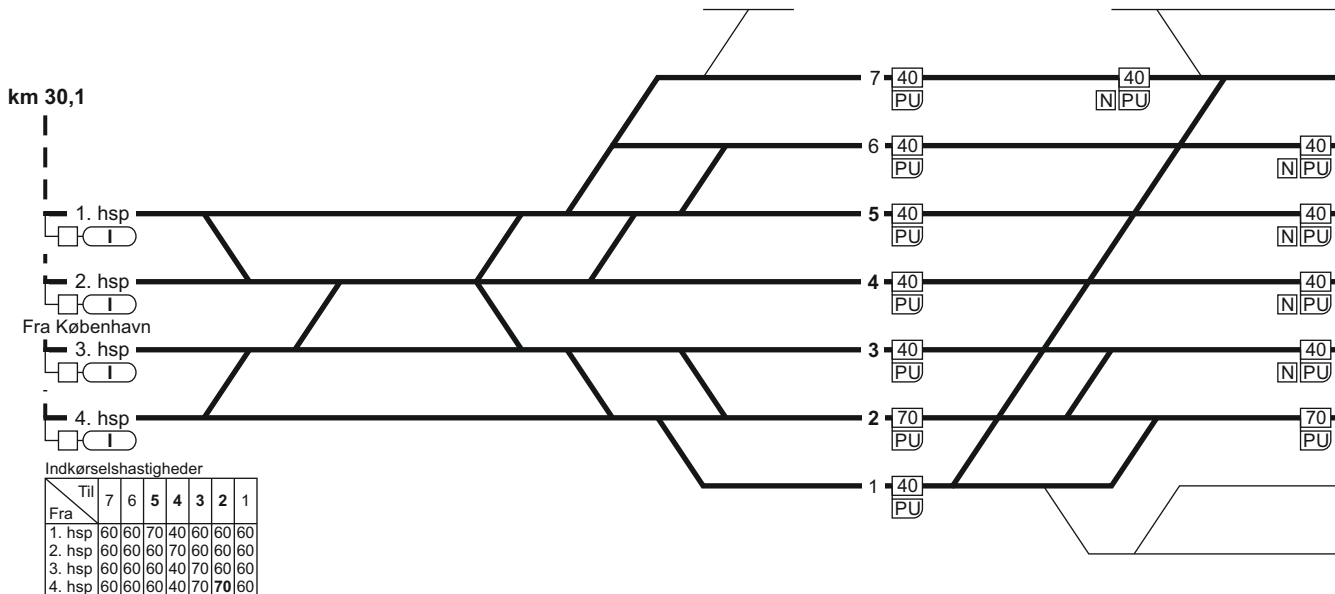


Togekspeditionssted 1	Togfølgestation 2	Sporbenyttelse 3	Standningssted 4	Kmp/FC telefonnummer 5
Roskilde				<b>Kmp Roskilde:</b> 82 42 41 11  GSM-R: 81 99 12 10
Næstved				<b>FC Roskilde Midt:</b> 46 32 49 80 eller 82 42 43 12  GSM-R: 81 99 12 66

**5. Roskilde - Kalundborg****Strækningshastighed:**

<b>Delstrækning</b>	<b>Strækningshastighed (km/t)</b>
Roskilde - Holbæk	160
Holbæk - Kalundborg	120

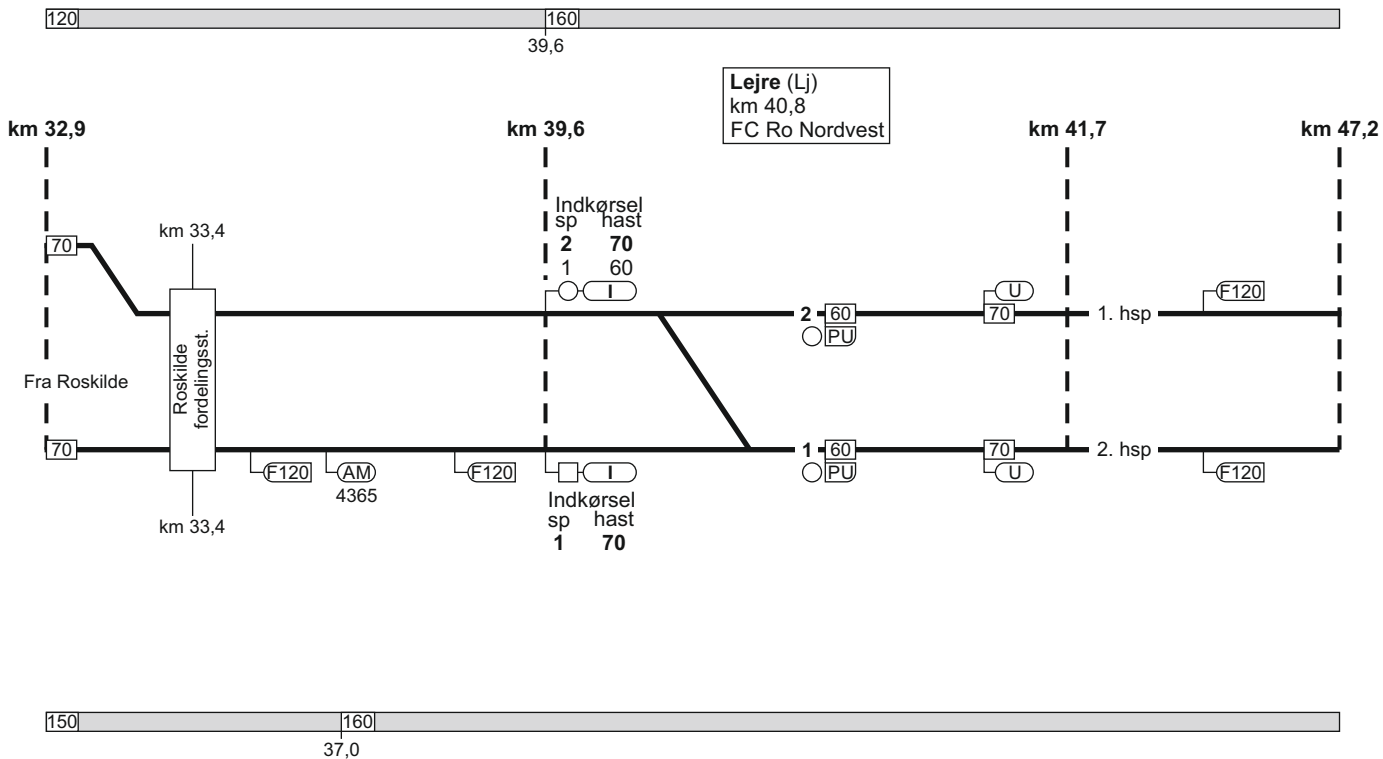
Roskilde (Ro)  
 km 31,3  
 overgangsstation  
 ID: 61000



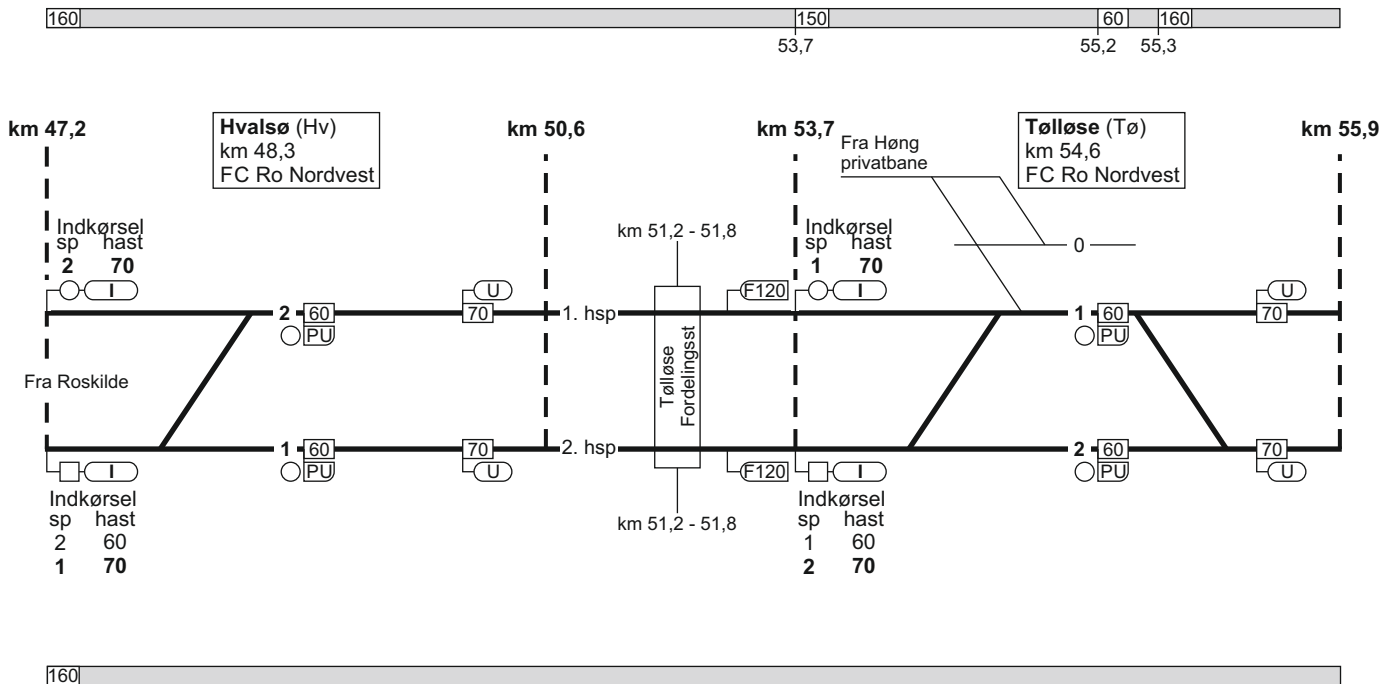


FC Ro Nordvest  
linjeblok  
stigning M

FC Ro Nordvest  
linjeblok / vekselspor  
stigning J

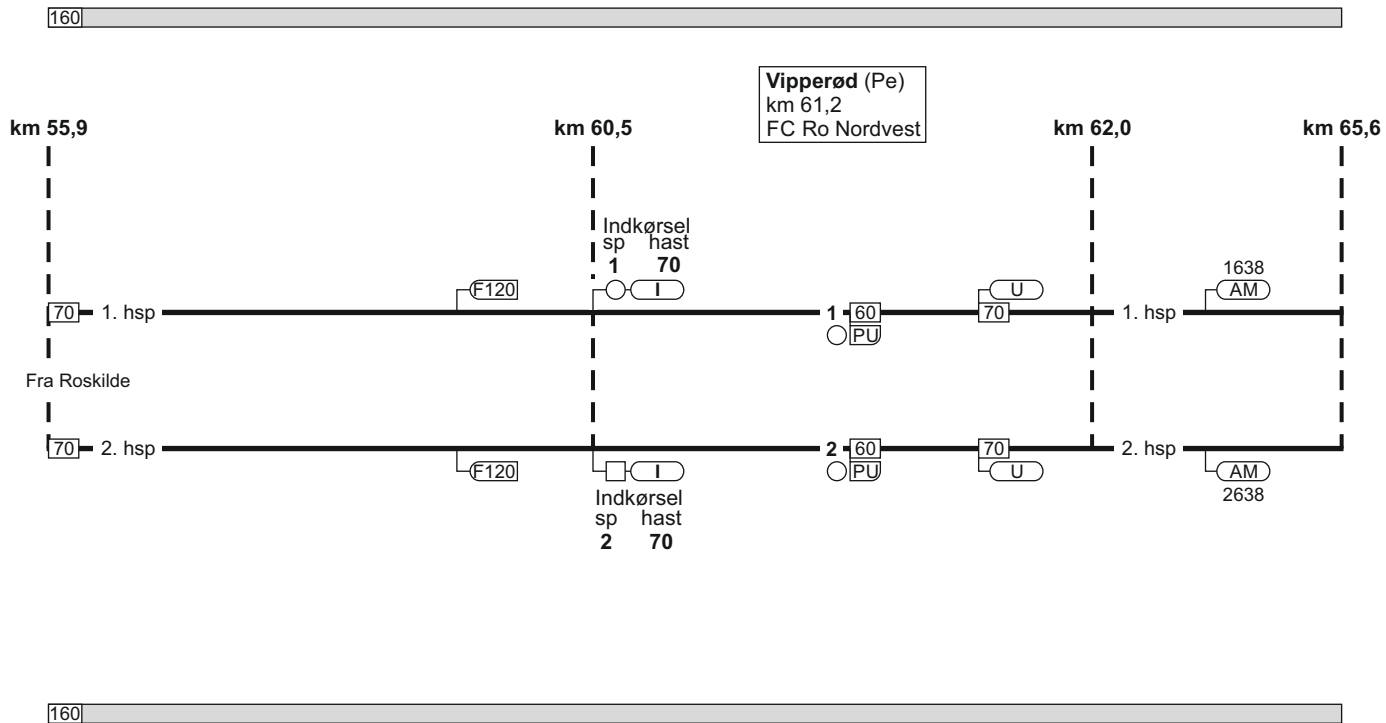


FC Ro Nordvest  
linjeblok / vekselspor  
stigning M



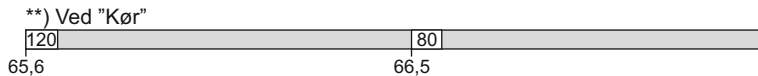
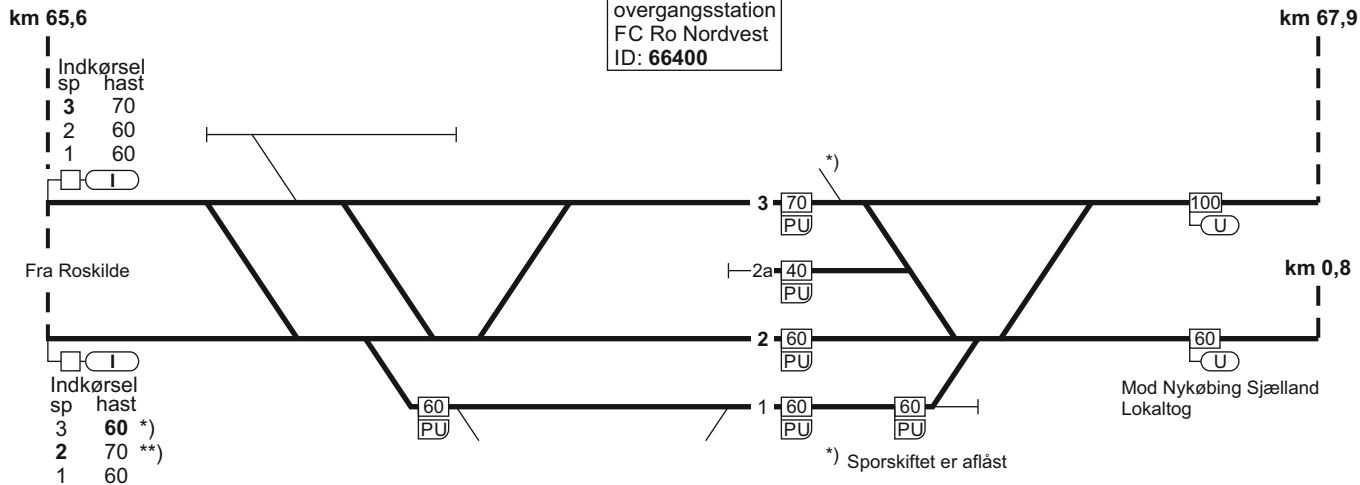
FC Ro Nordvest  
linjeblok / vekselspor  
stigning K

FC Ro Nordvest  
linjeblok / vekselspor  
stigning M





**Holbæk (Hk)**  
 km 67,0  
 overgangsstation  
 FC Ro Nordvest  
 ID: 66400

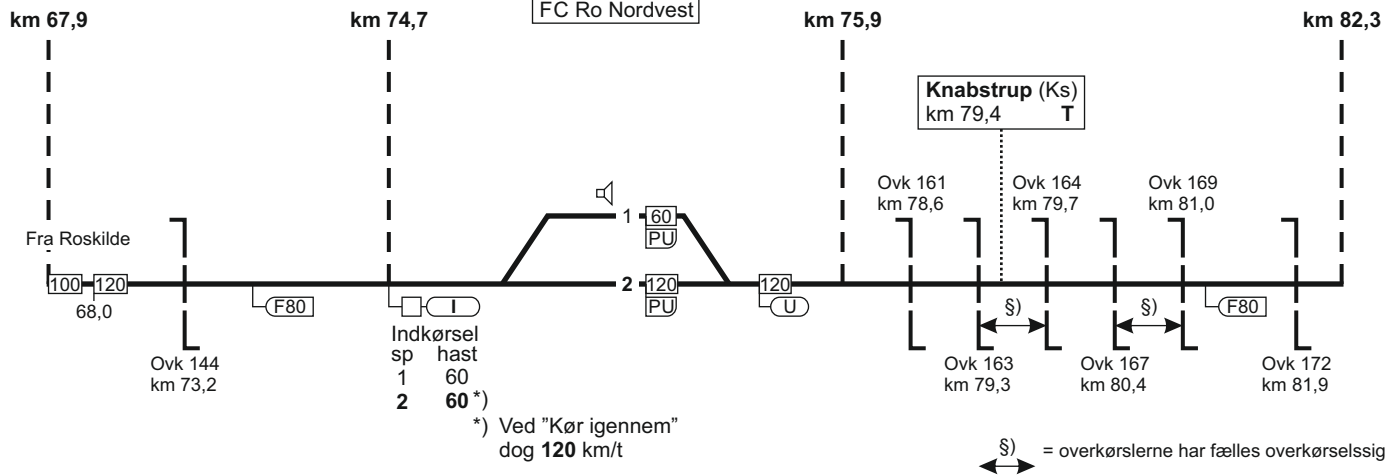


FC Ro Nordvest  
linjeblok  
stigning L

FC Ro Nordvest  
linjeblok  
stigning K

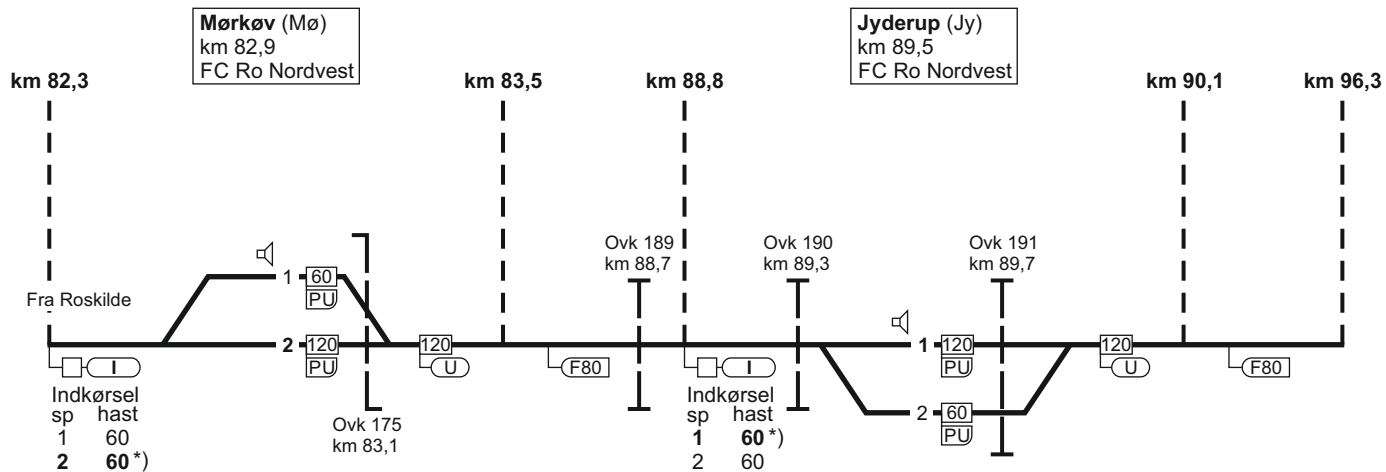
**Regstrup (Rt)**  
km 75,2  
FC Ro Nordvest

**Knabstrup (Ks)**  
km 79,4  
T



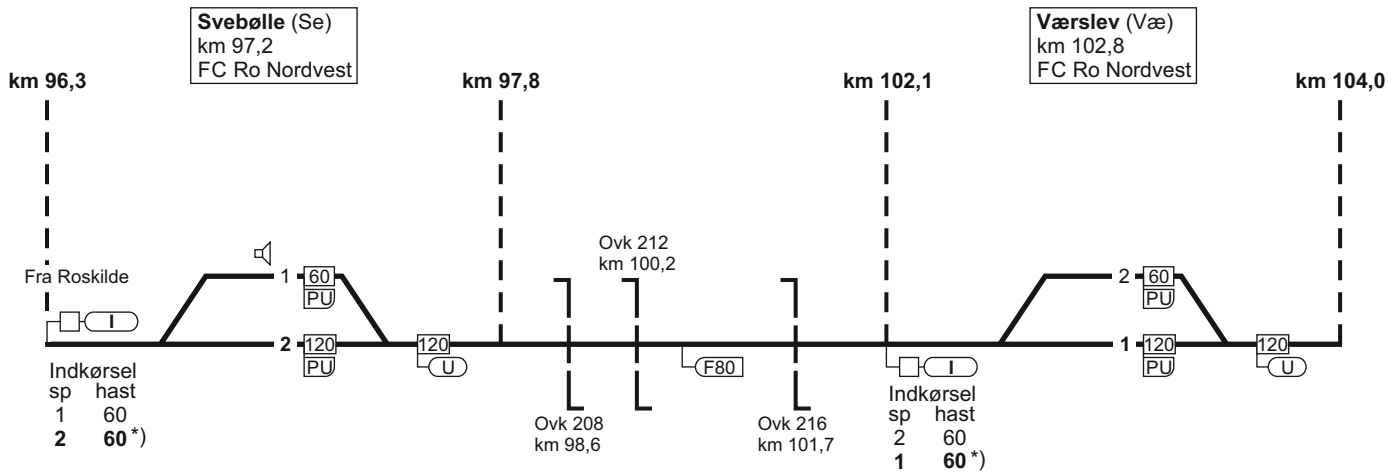
FC Ro Nordvest  
linjeblok  
stigning L

FC Ro Nordvest  
linjeblok  
stigning K



\*) Ved "Kør igennem"  
dog 120 km/t

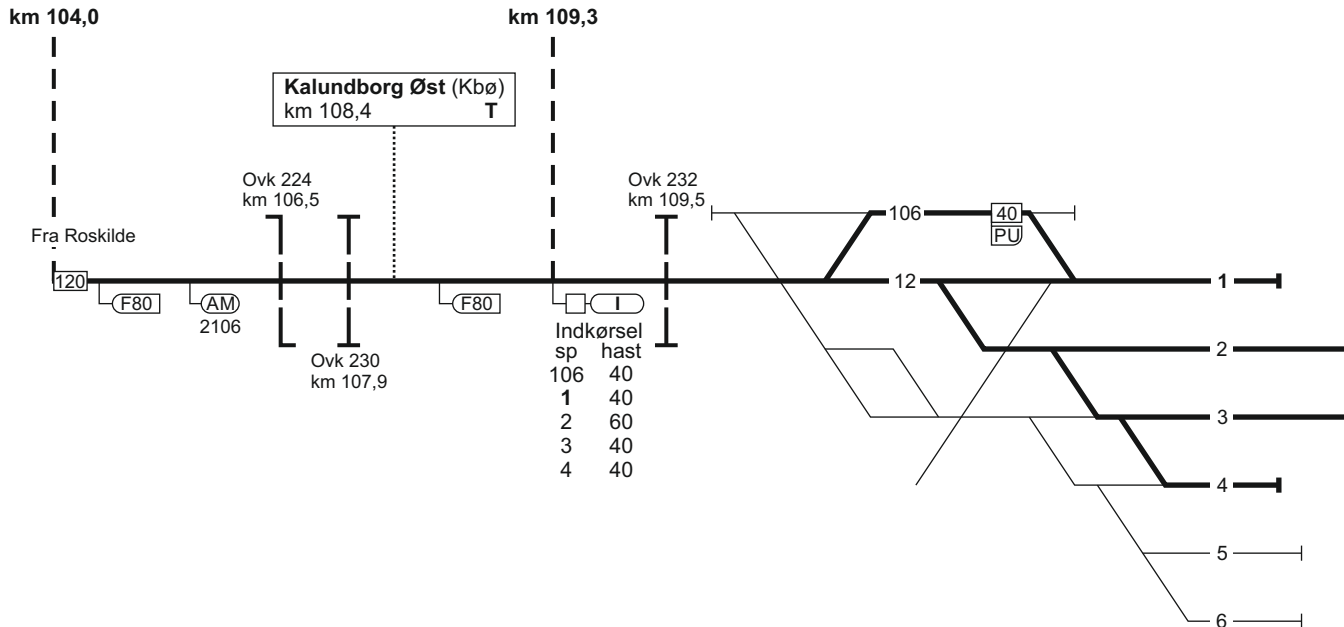
FC Ro Nordvest  
linjeblok  
stigning K



\*) Ved "Kør igennem"  
dog 120 km/t

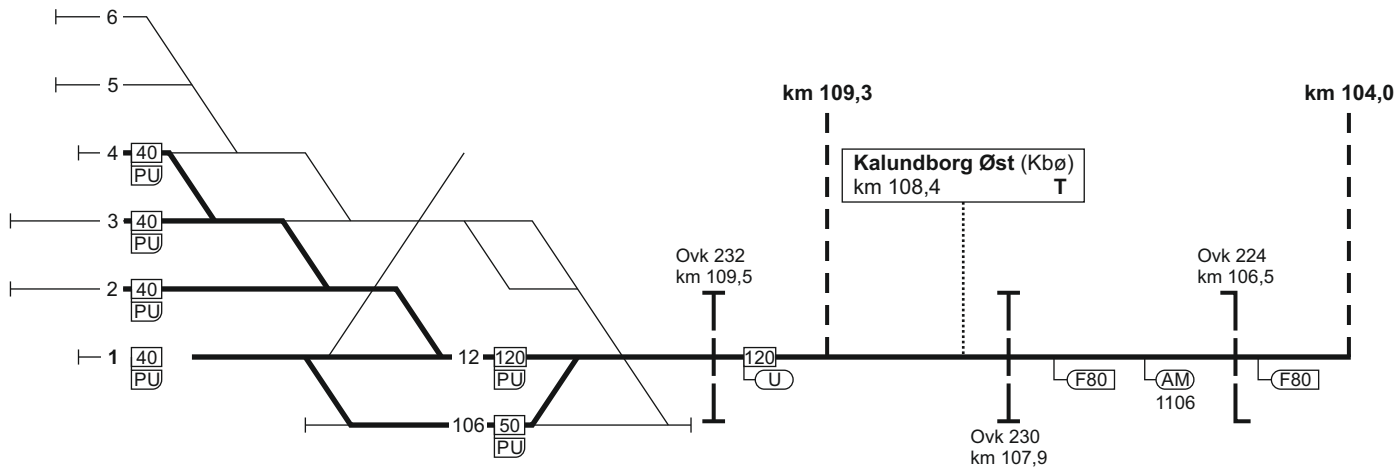
FC Ro Nordvest  
linjeblok  
stigning M

**Kalundborg (Kb)**  
km 110,6  
FC Ro Nordvest  
ID: 63005



**Kalundborg (Kb)**  
km 110,6  
FC Ro Nordvest  
ID: 63005

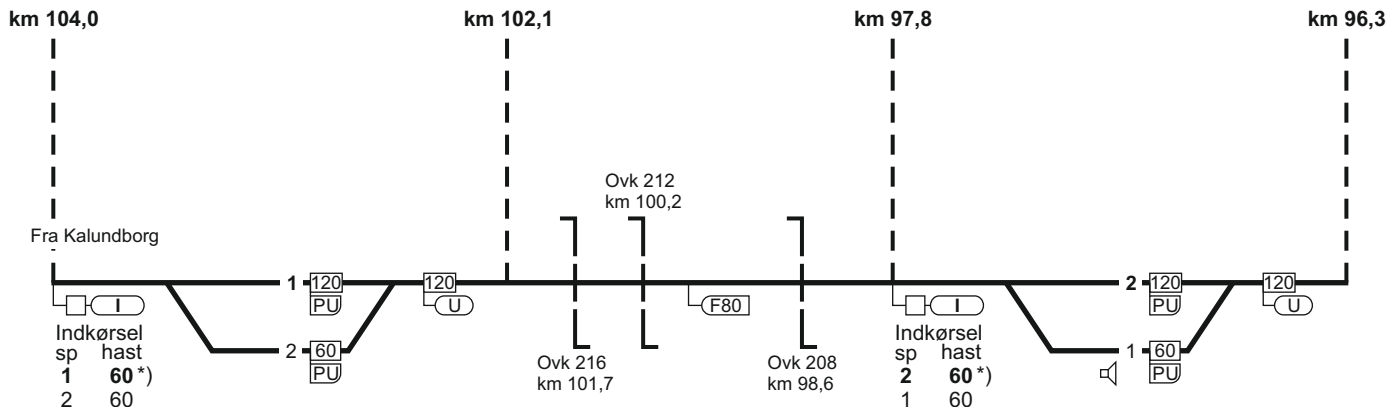
FC Ro Nordvest  
linjeblok  
stigning K



**Værslev (Væ)**  
 km 102,8  
 FC Ro Nordvest

FC Ro Nordvest  
 linjeblok  
 stigning L

**Svebølle (Se)**  
 km 97,2  
 FC Ro Nordvest



\*) Ved "Kør igennem"  
 dog 120 km/t

Fra Kalundborg

Indkørsel	
sp	hast
1	60 *)
2	60

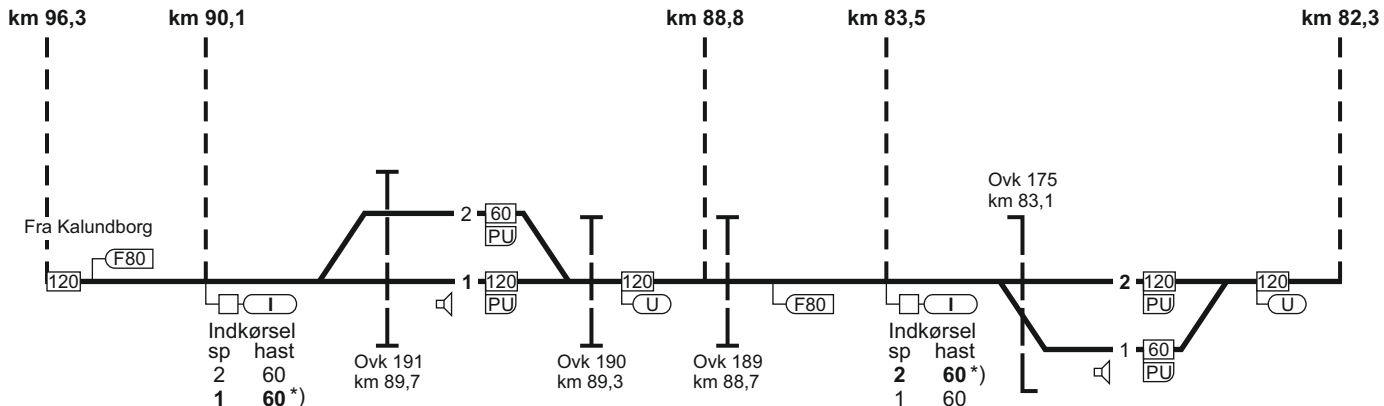
Indkørsel	
sp	hast
2	60 *)
1	60

FC Ro Nordvest  
linjeblok  
stigning K

**Jyderup (Jy)**  
km 89,5  
FC Ro Nordvest

FC Ro Nordvest  
linjeblok  
stigning L

**Mørkøv (Mø)**  
km 82,9  
FC Ro Nordvest

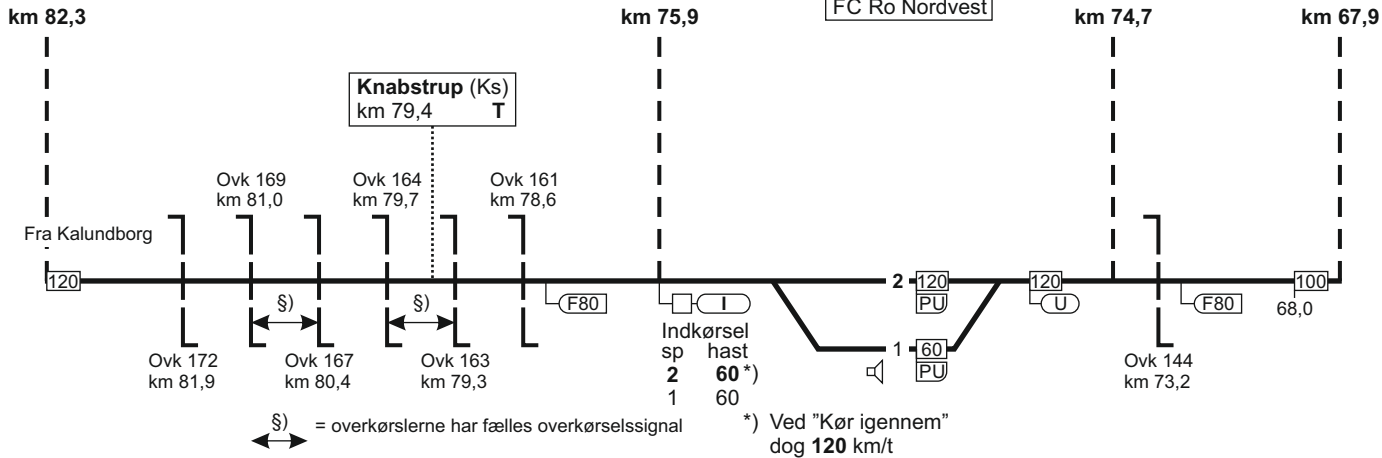


\*) Ved "Kør igennem" dog 120 km/t

FC Ro Nordvest  
linjeblok  
stigning K

FC Ro Nordvest  
linjeblok  
stigning K

Regstrup (Rt)  
km 75,2  
FC Ro Nordvest

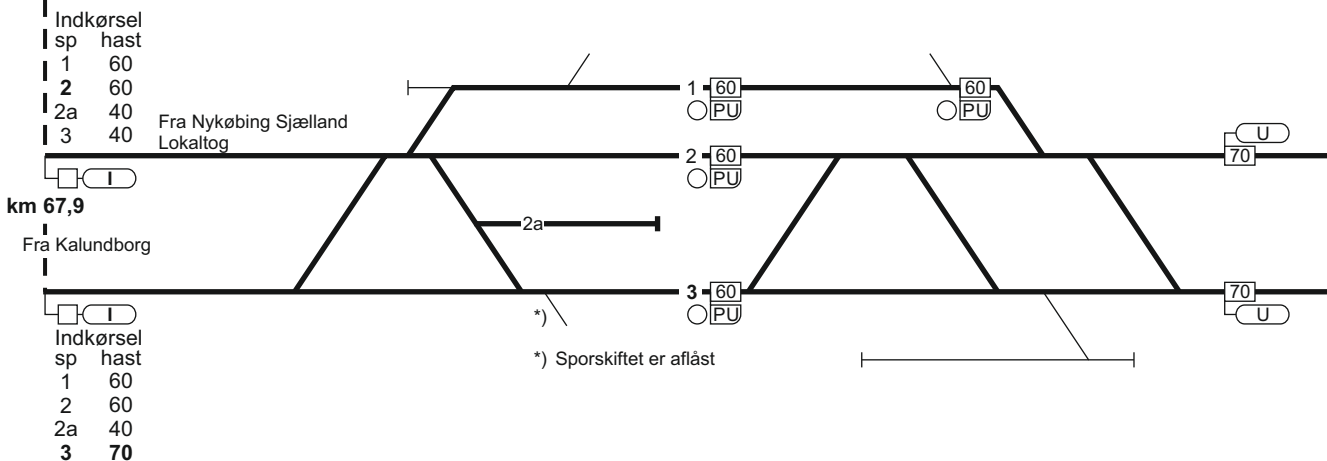




**Holbæk (Hk)**  
 km 67,0  
 overgangsstation  
 FC Ro Nordvest  
 ID: 66400

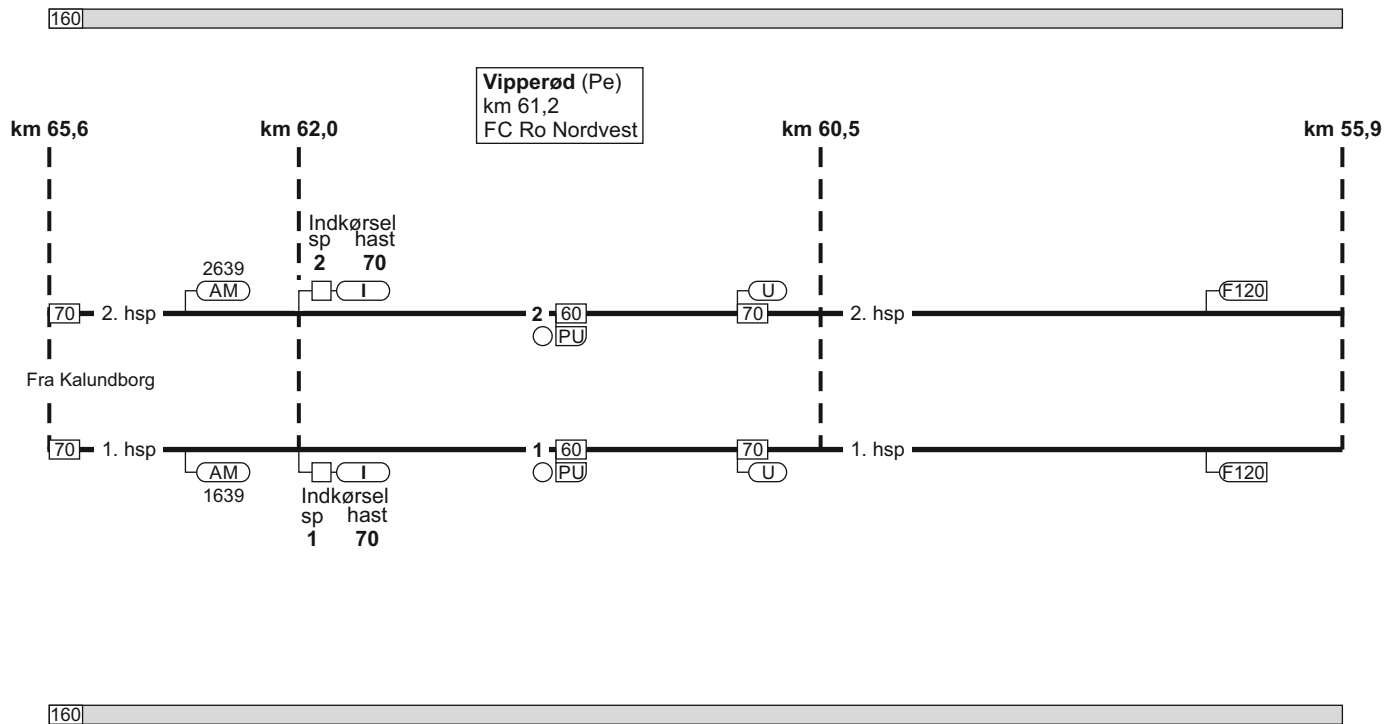
km 0,8

km 65,6

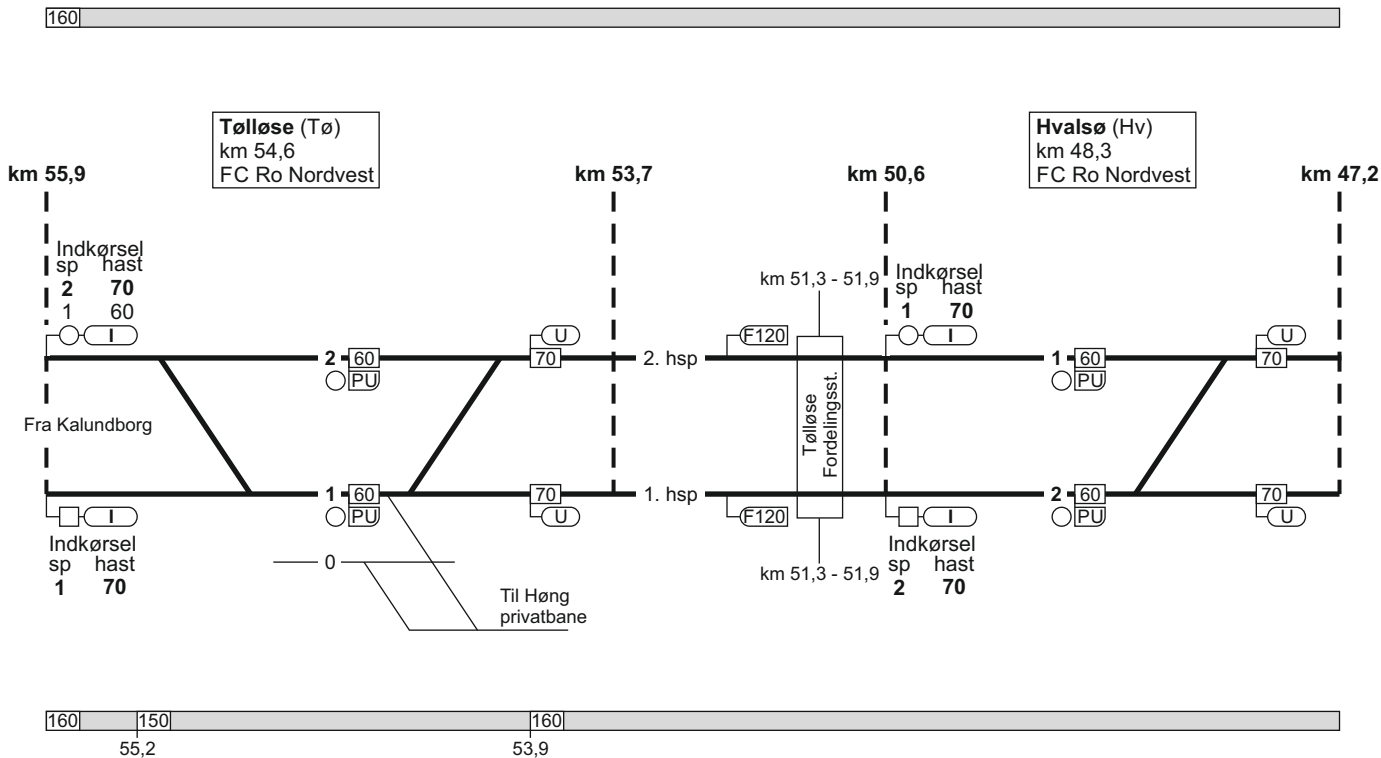


FC Ro Nordvest  
linjeblok / vekselspor  
stigning J

FC Ro Nordvest  
linjeblok / vekselspor  
stigning M

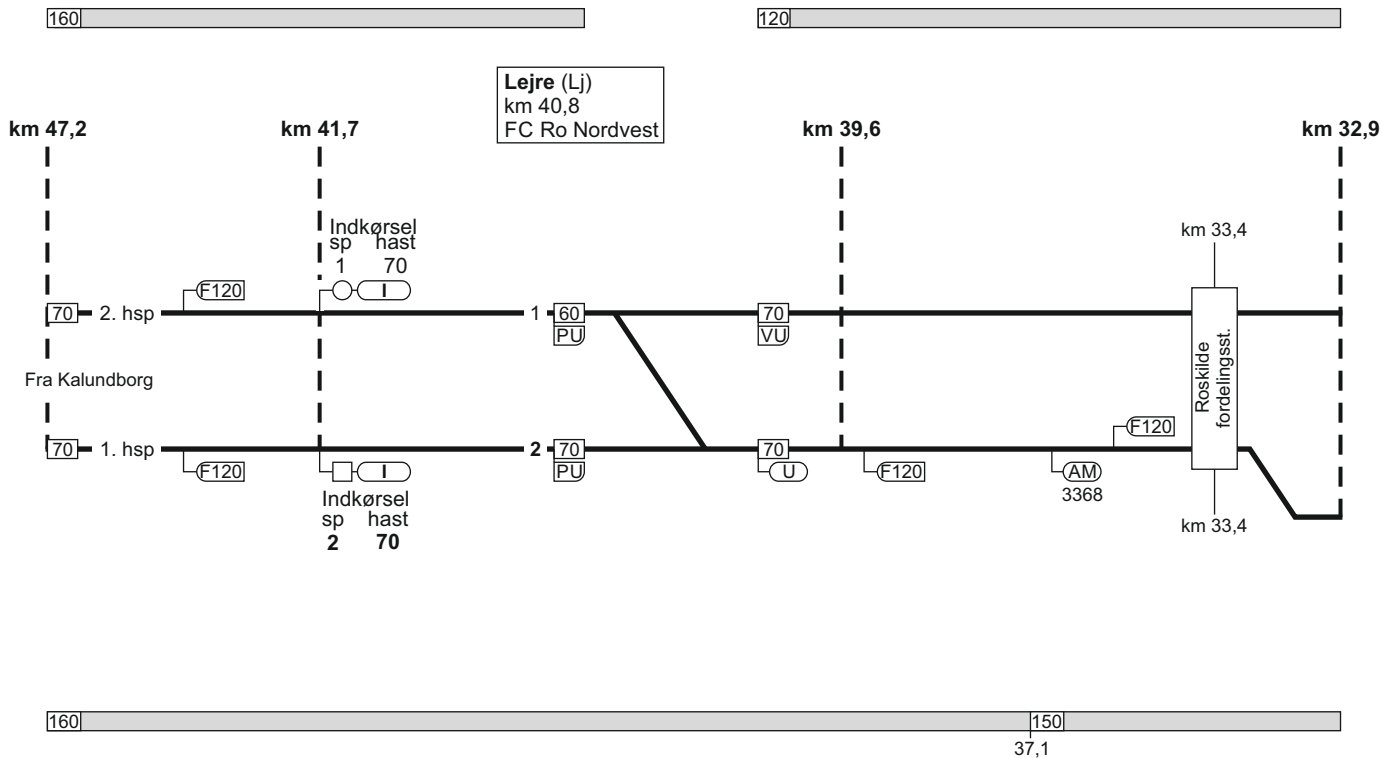


FC Ro Nordvest  
linjeblok / vekselspor  
stigning K

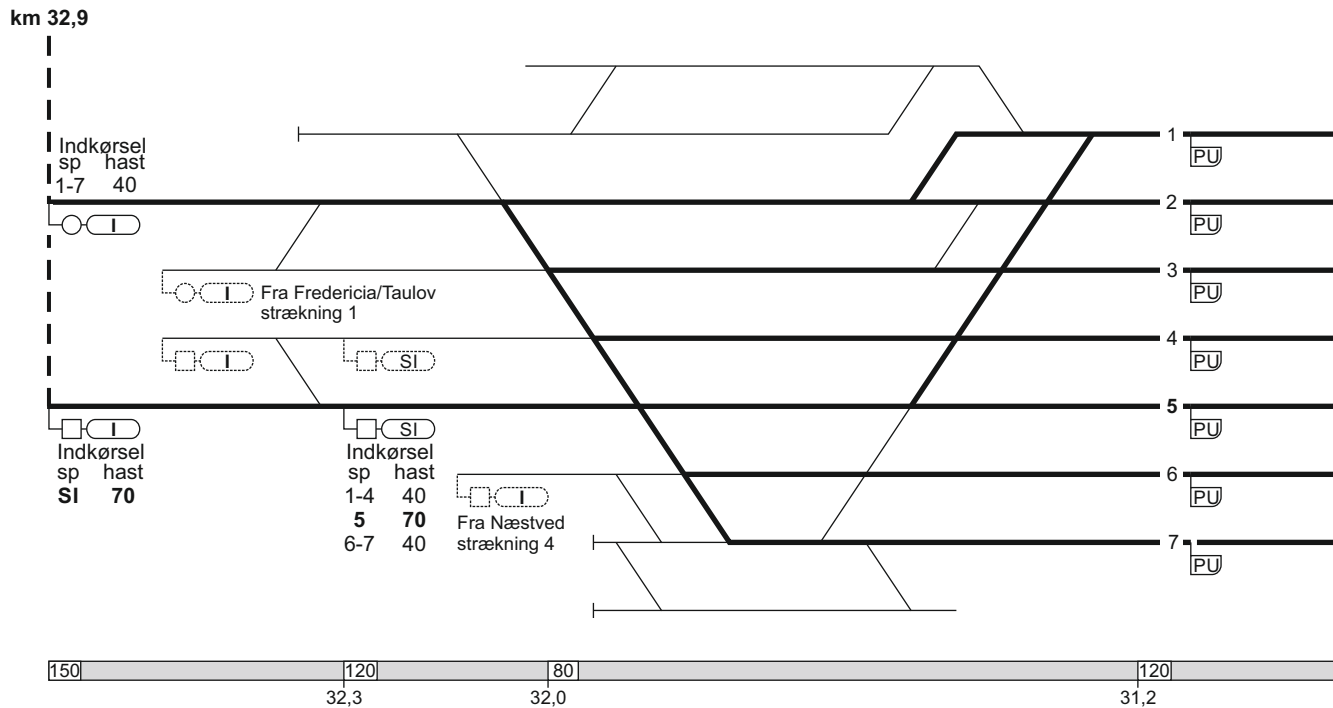


FC Ro Nordvest  
linjeblok / vekselspor  
stigning M

FC Ro Nordvest  
linjeblok  
stigning K

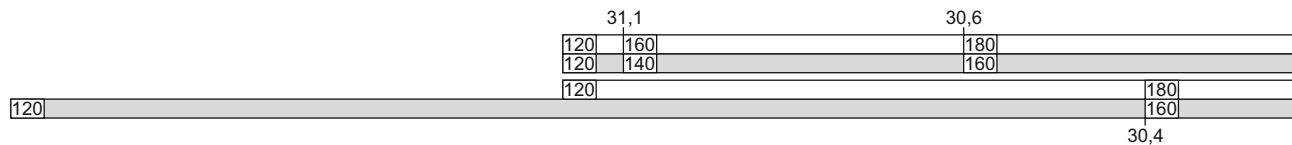
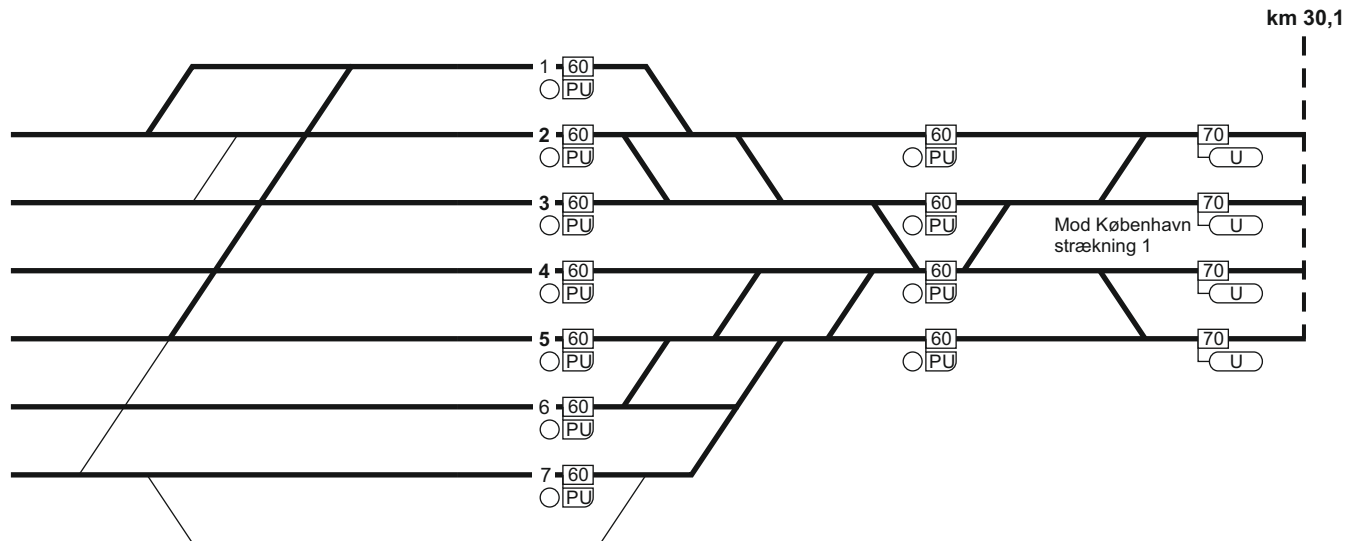


**Roskilde (Ro)**  
 km 31,3  
 overgangsstation  
 ID: 61000



Roskilde (Ro)  
 km 31,3  
 overgangsstation  
 ID: 61000

180
160
180
160

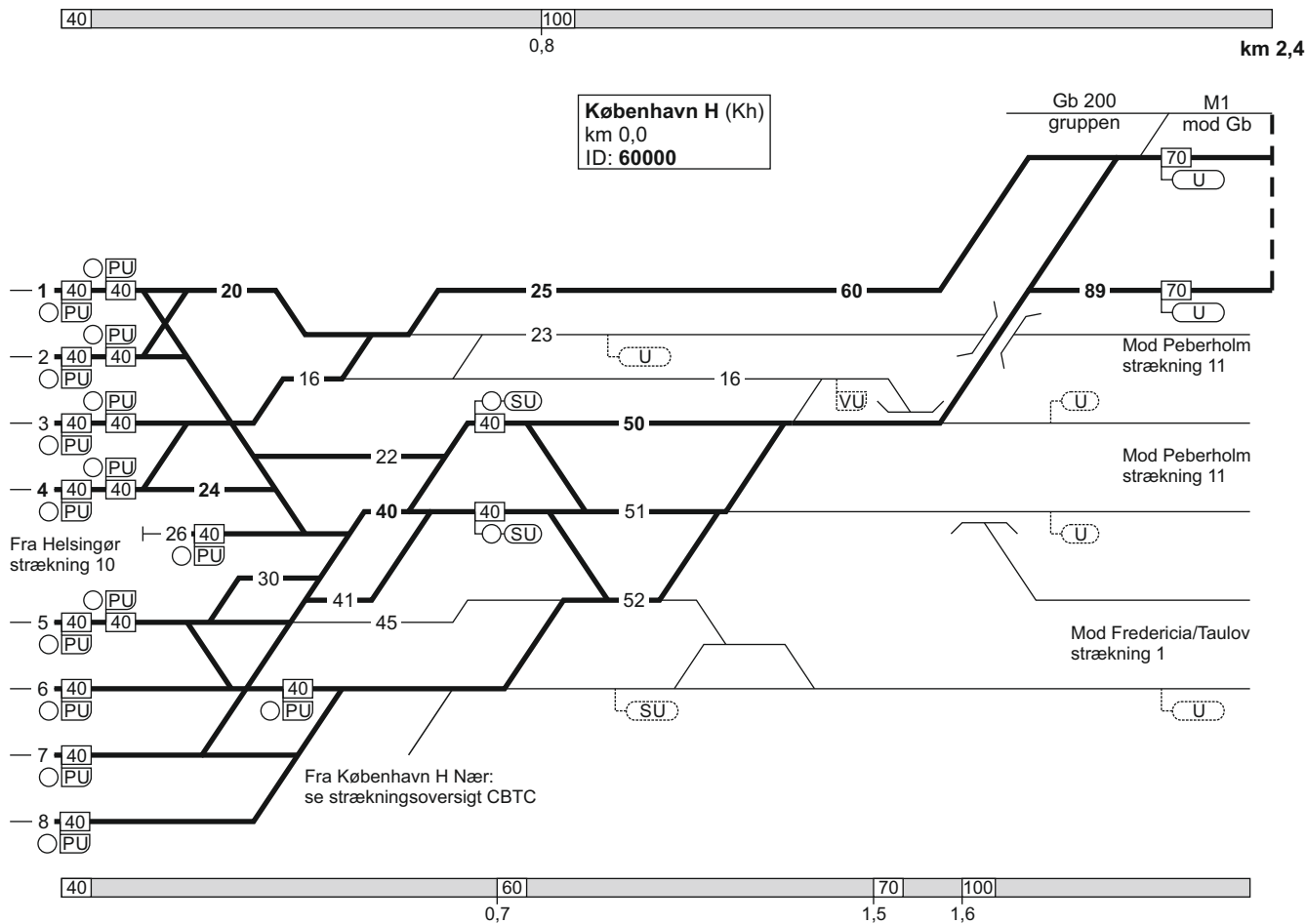


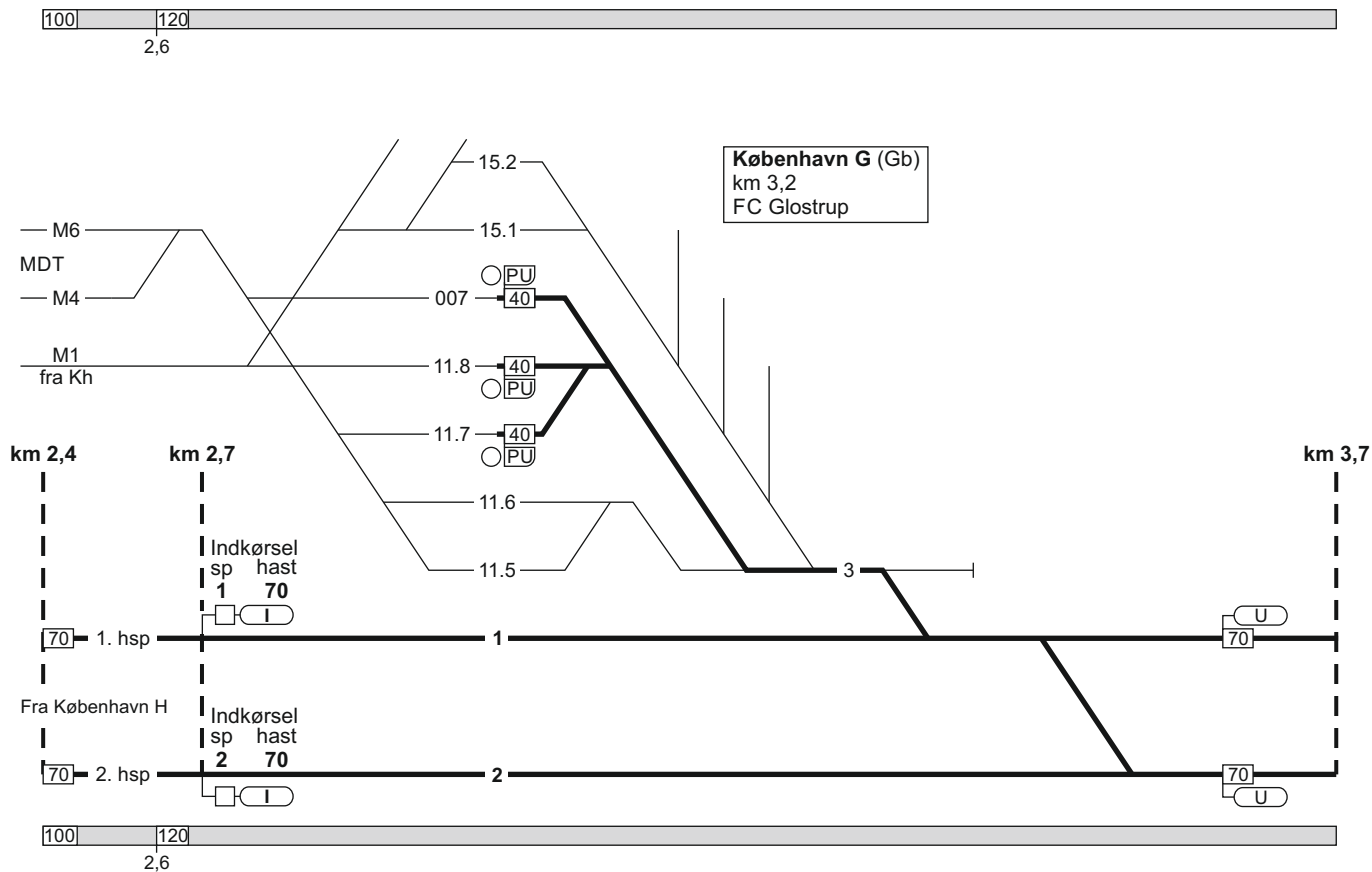
Togekspeditionssted 1	Togfølgestation 2	Sporbenyttelse 3	Standsningssted 4	Kmp/FC telefonnummer 5
Roskilde				<b>Kmp Roskilde:</b> 82 32 03 04  GSM-R: 81 99 12 10  <b>FC Roskilde Nordvest:</b> Ro (ekskl.) - Kb 82 42 41 20  GSM-R (Ro) - Hk: 81 99 12 13  GSM-R (Hk) - Kb: 81 99 12 30
Kalundborg				GSM-R: 81 99 12 29

**6. København H - Vigerslev - (Avedøre Havnevej) og (Bjæverskov) - Ringsted**

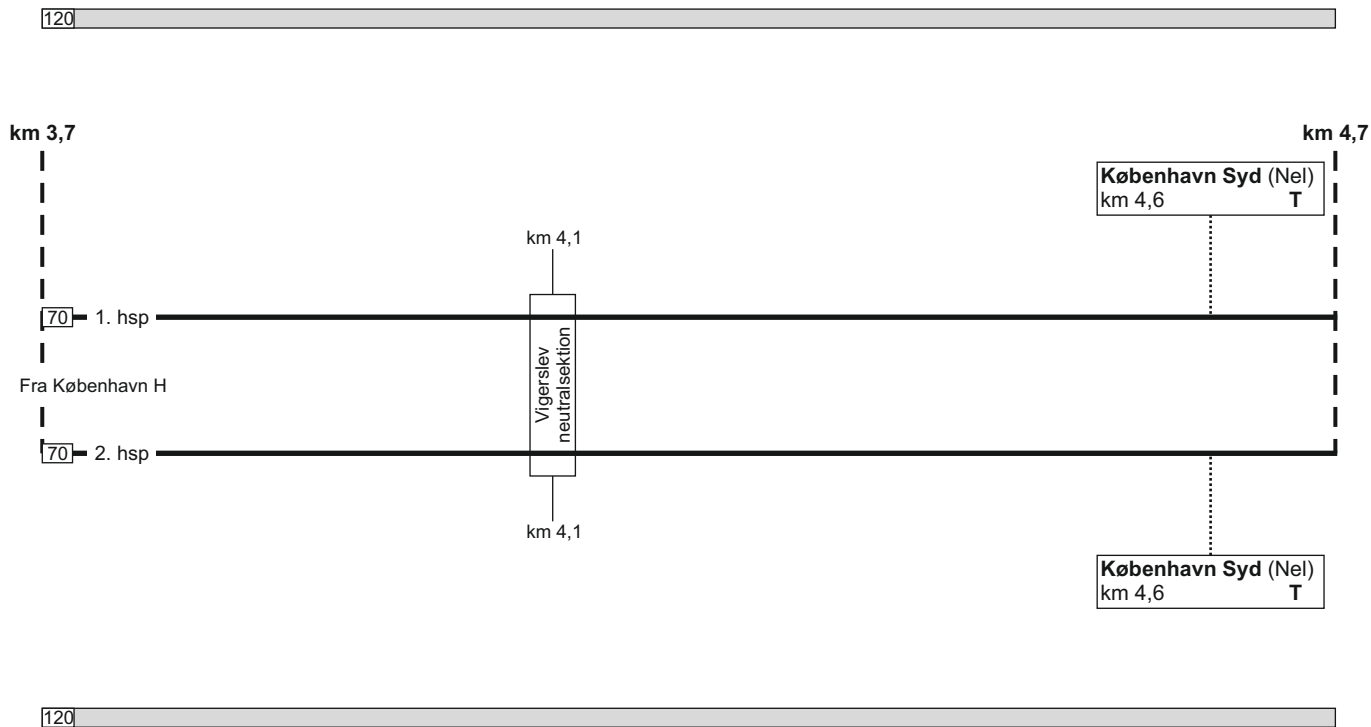
Strækningshastighed:

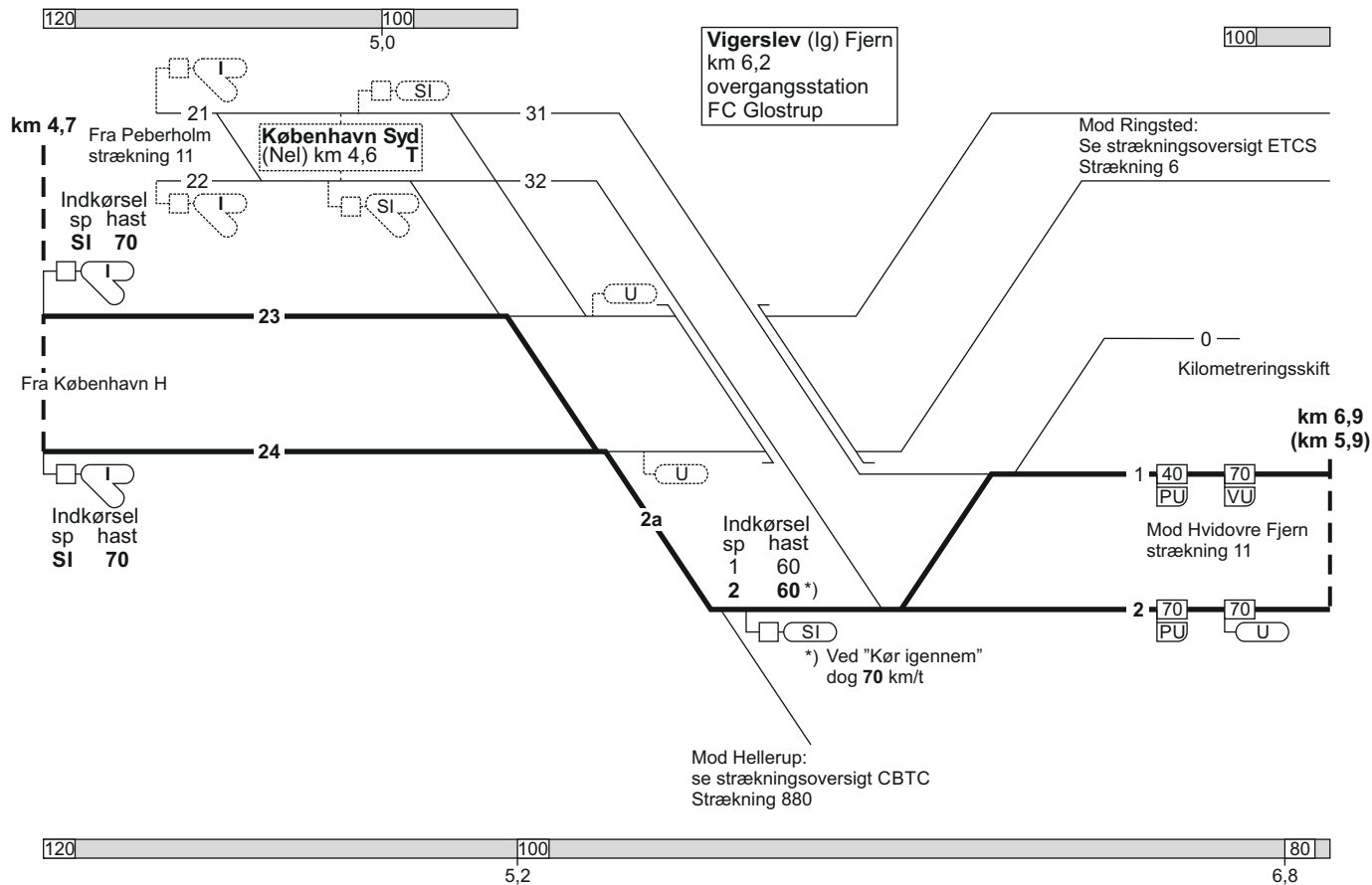
<b>Delstrækning</b>	<b>Strækningshastighed (km/t)</b>
København H - Vigerslev	120
Vigerslev - (Avedøre Havnevej) og (Bjæverskov) - Ringsted	180

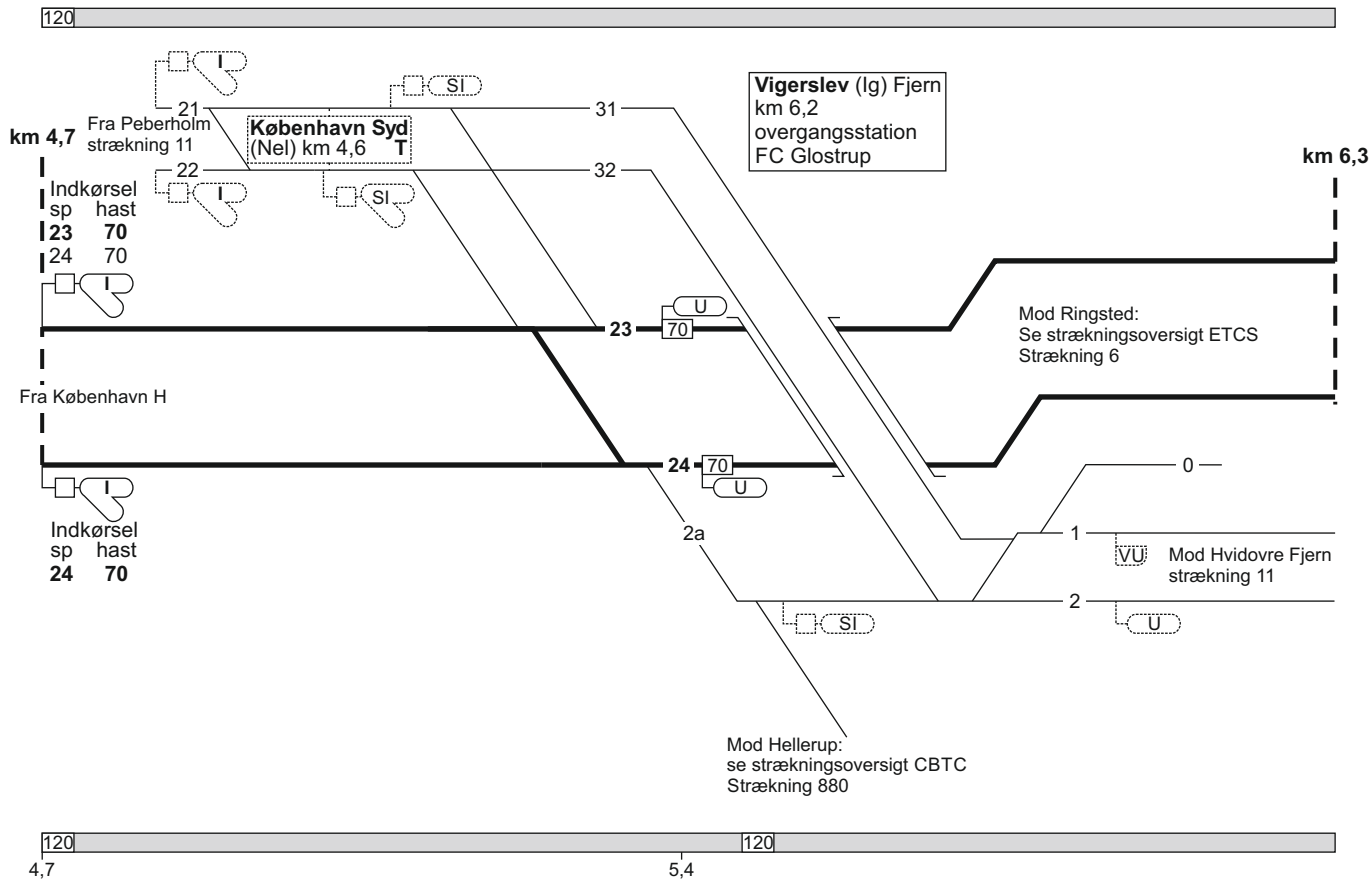




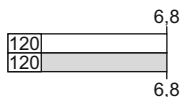
FC Glostrup  
linjeblok / vekselspor  
stigning L



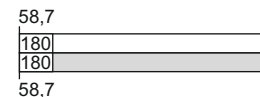




FC Glostrup  
linjeblok / vekselspor  
stigning C




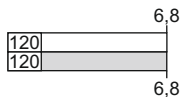

FC Ro Midt  
linjeblok / vekselspor  
stigning G

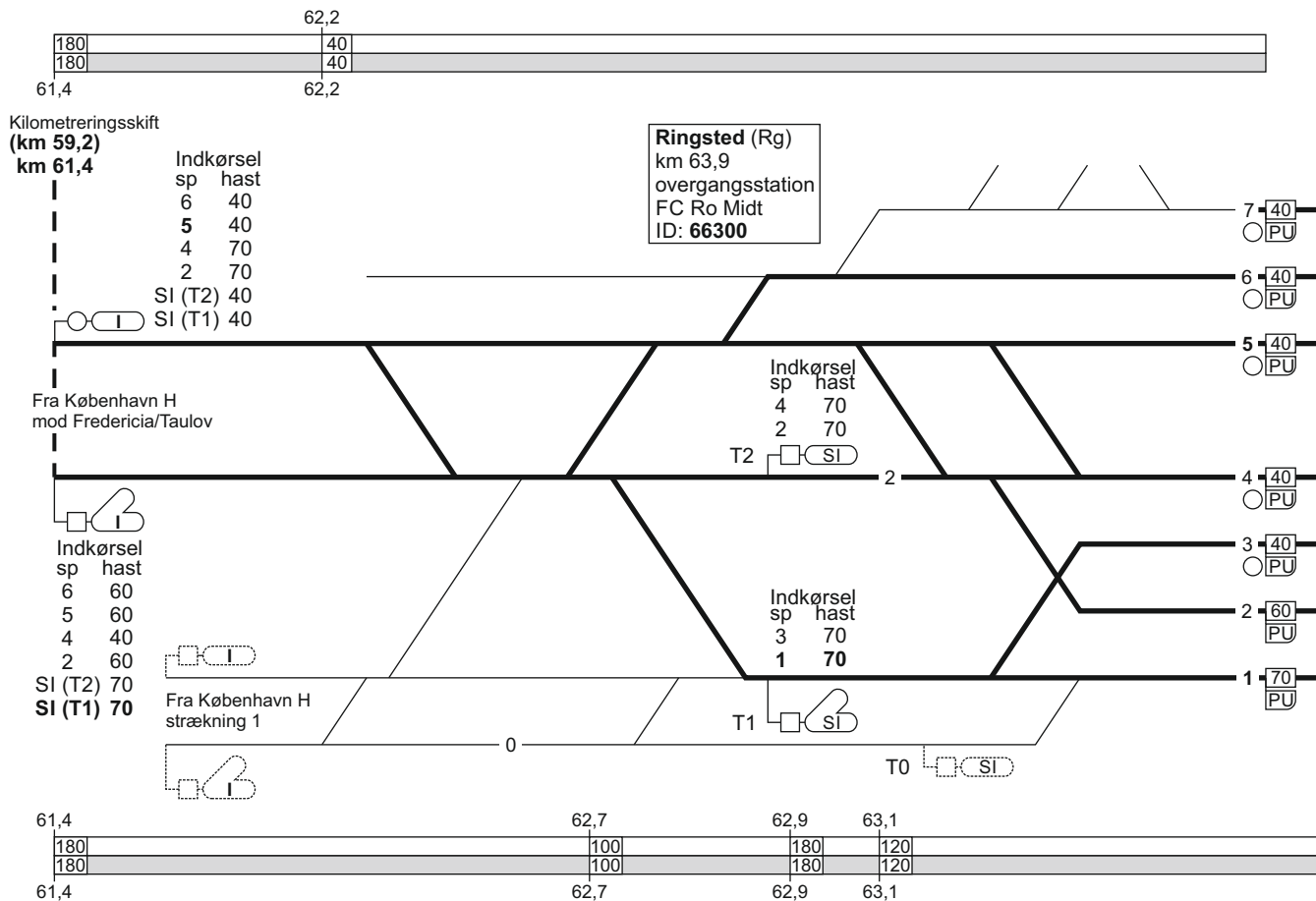


km 6,3

Kilometreringsskift

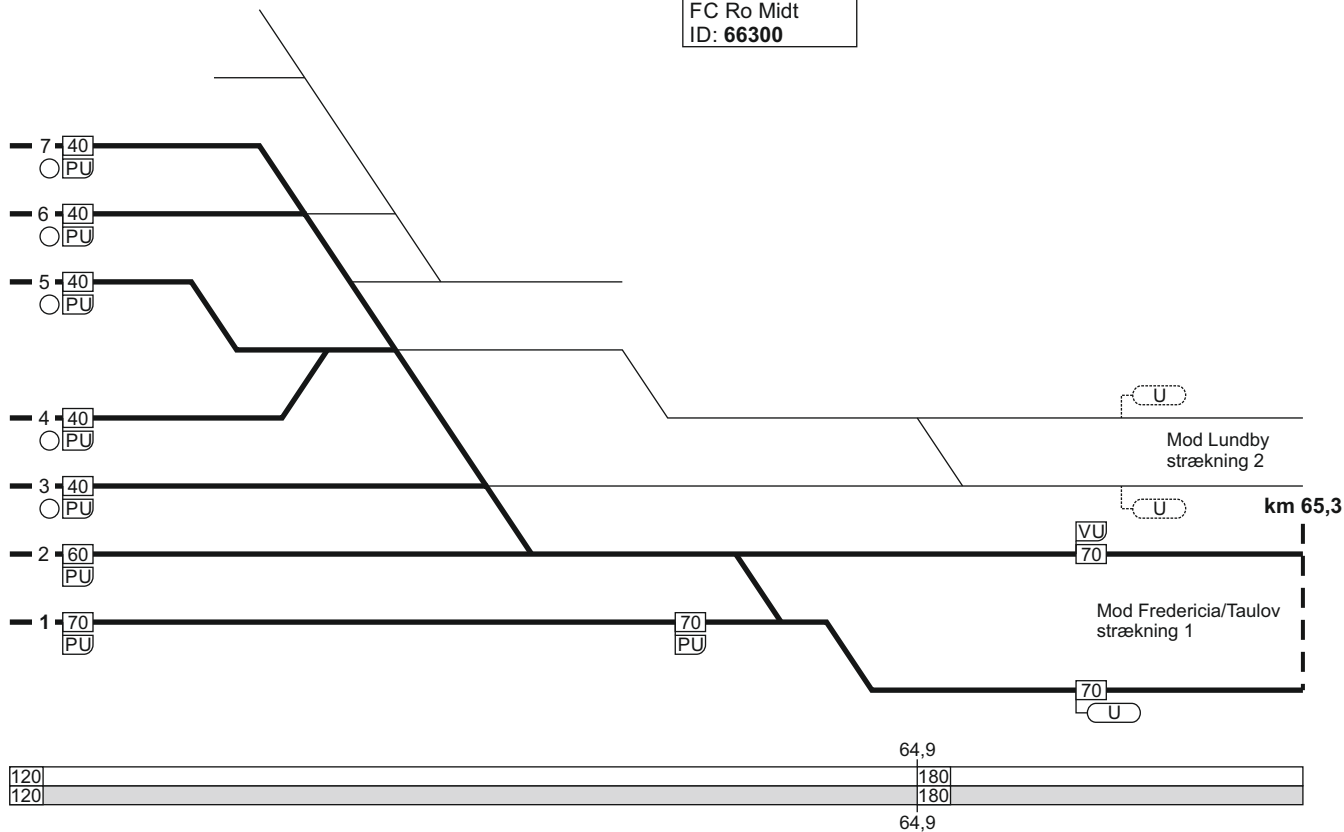
km 59,2  
(km 61,4)

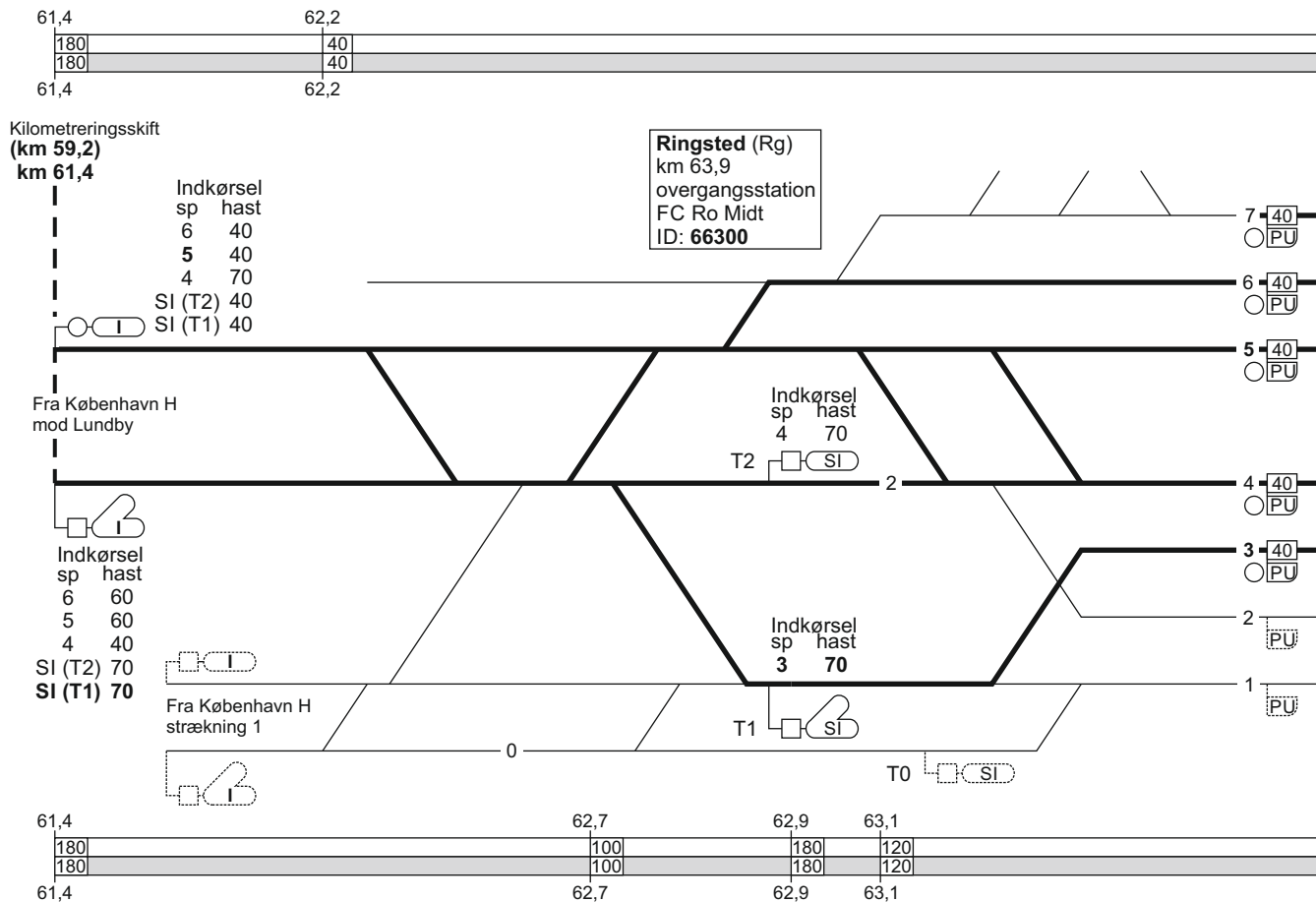




Ringsted (Rg)  
 km 63,9  
 overgangsstation  
 FC Ro Midt  
 ID: 66300

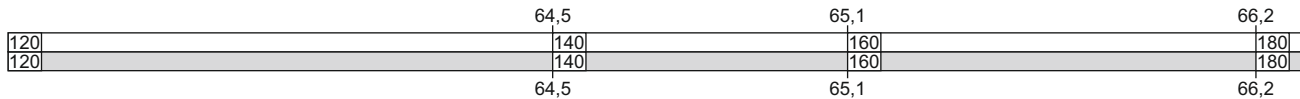
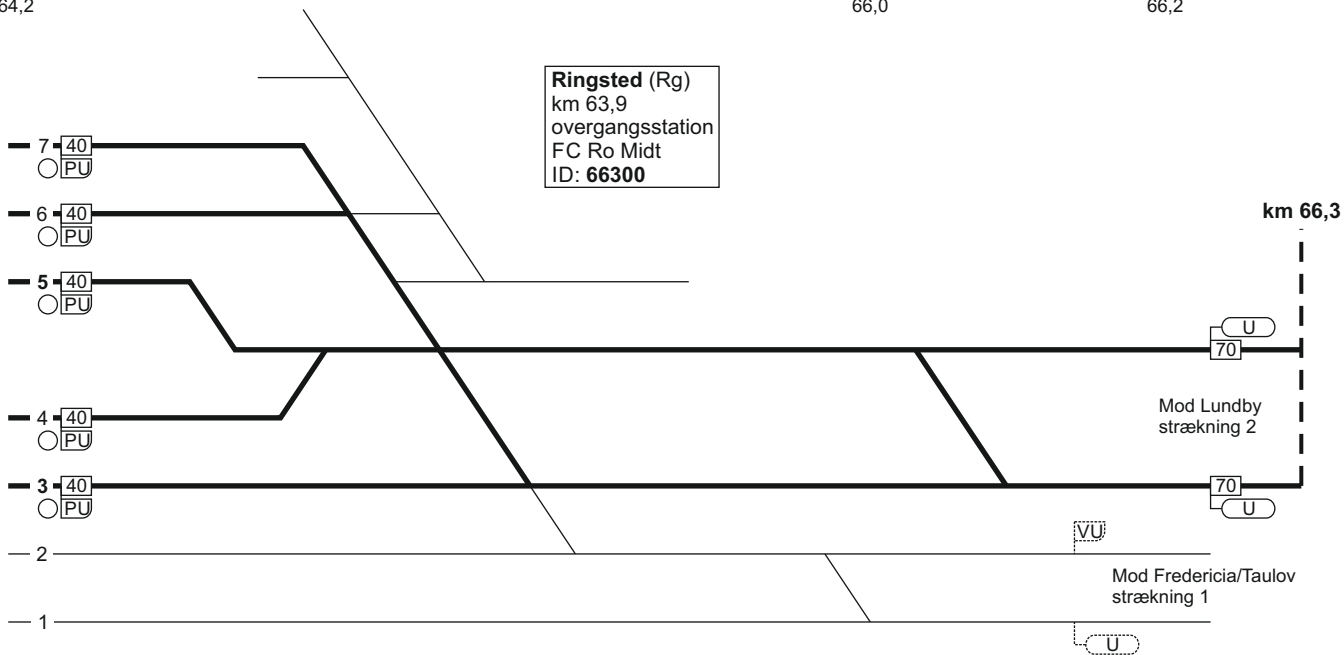
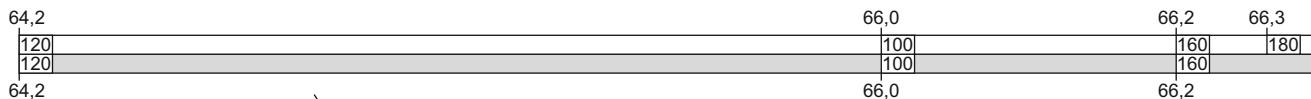
120

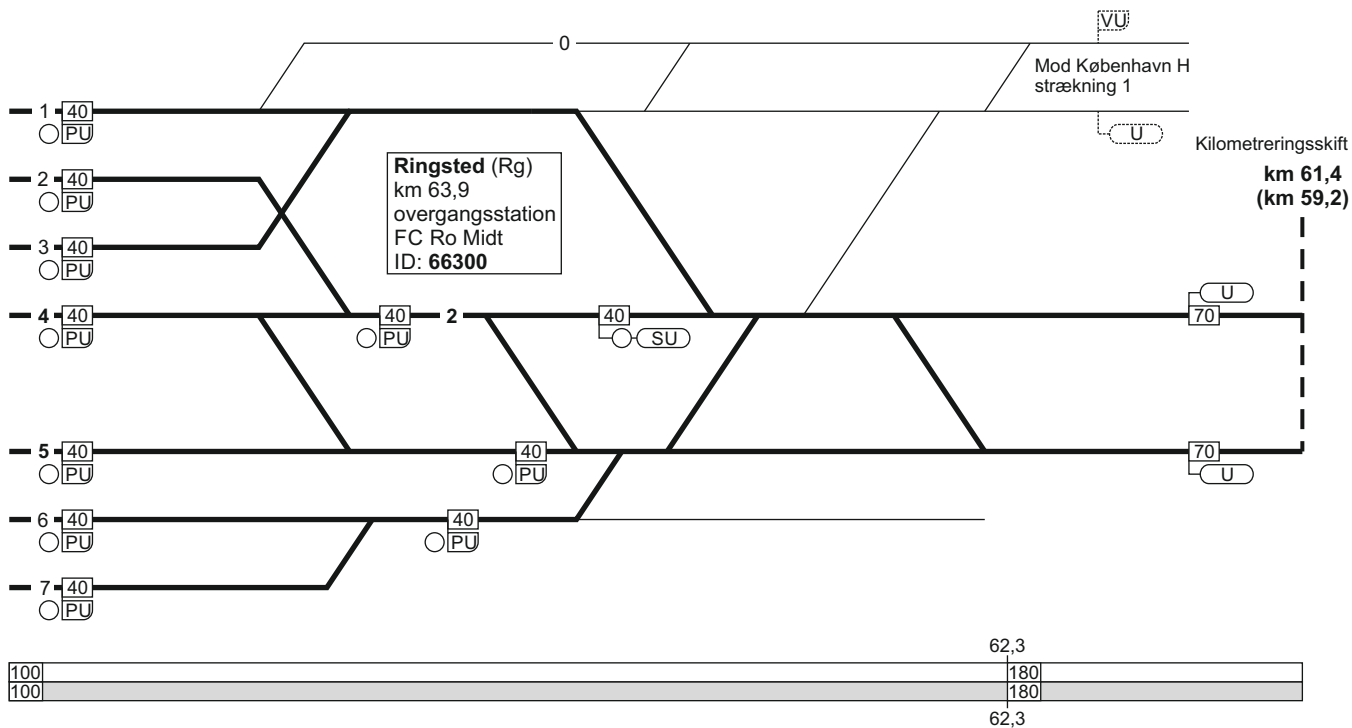
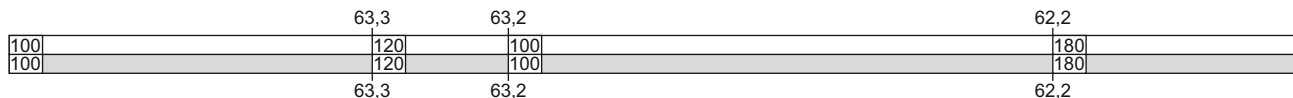




# TIB-S 6. København H - Vigerslev - (Avedøre Havnevej) og (Bjæverskov) - Ringsted

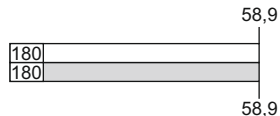
130



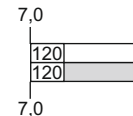


# TIB-S 6. Ringsted - (Bjæverskov) og (Avedøre Havnevej) - Vigerslev - København H 132

FC Ro Midt  
linjeblok / vekselspor  
stigning G

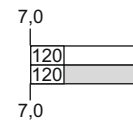
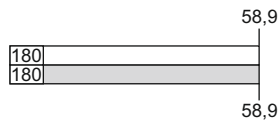



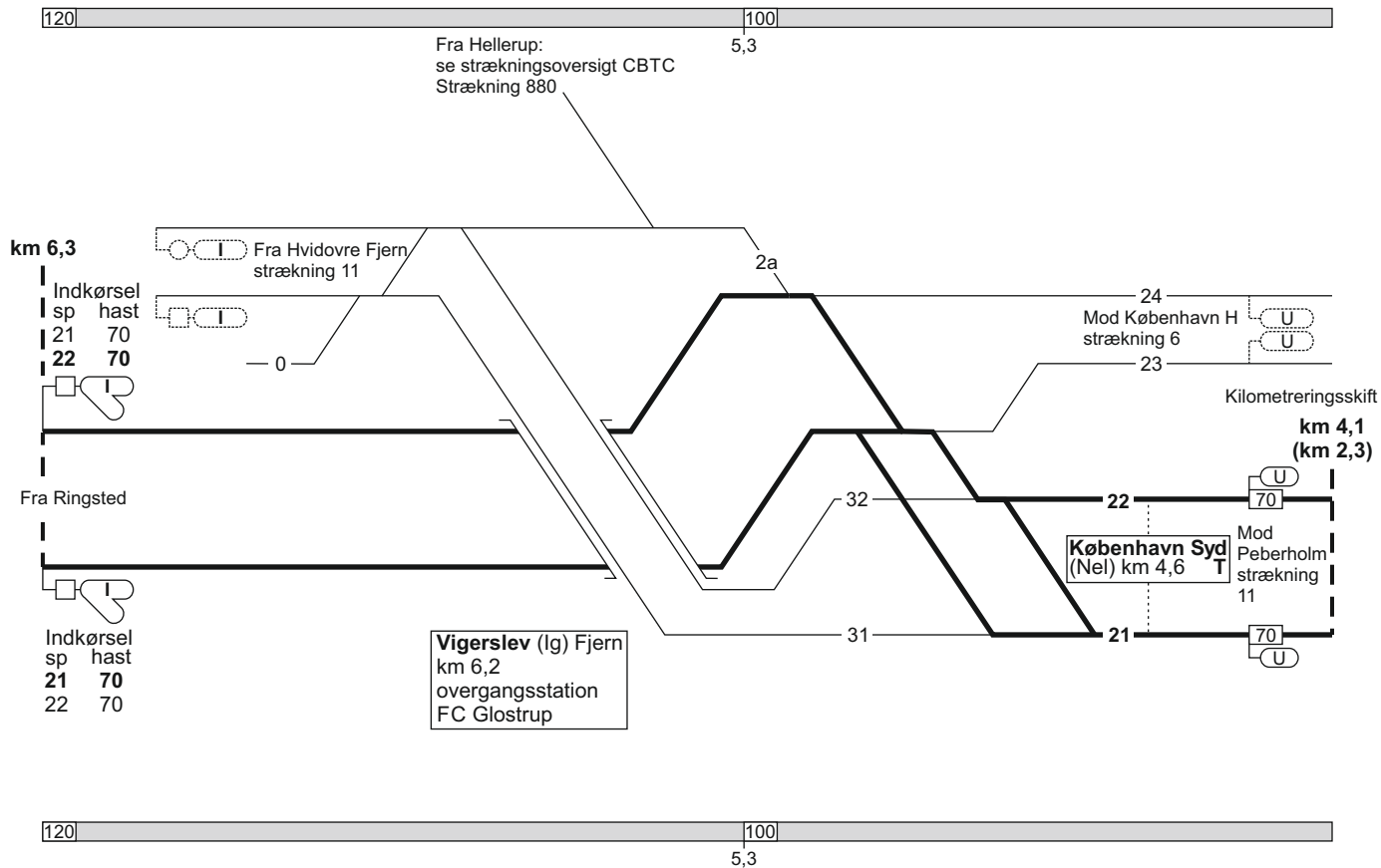
FC Glostrup  
linjeblok / vekselspor  
stigning C

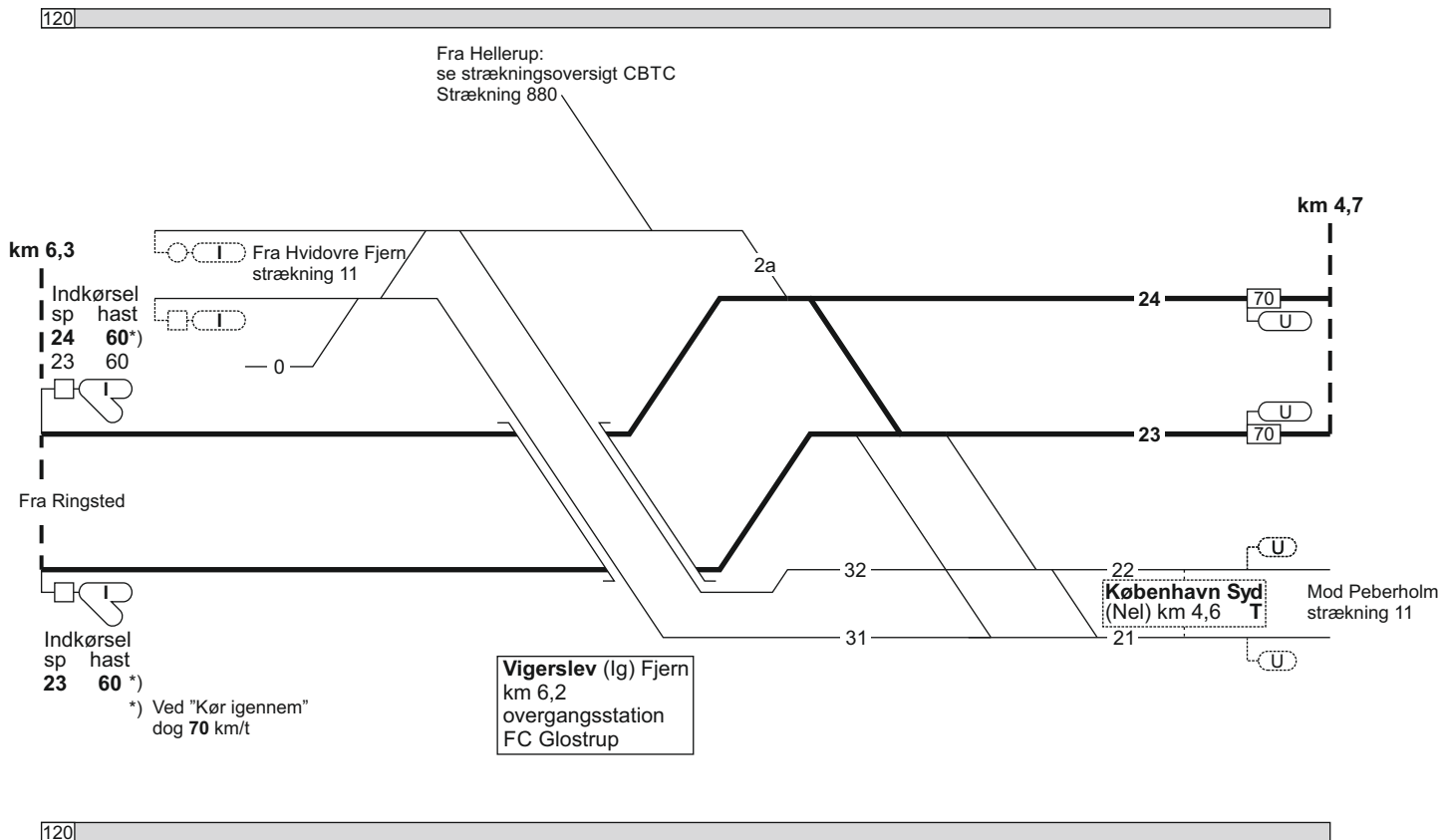


Kilometreringsskift

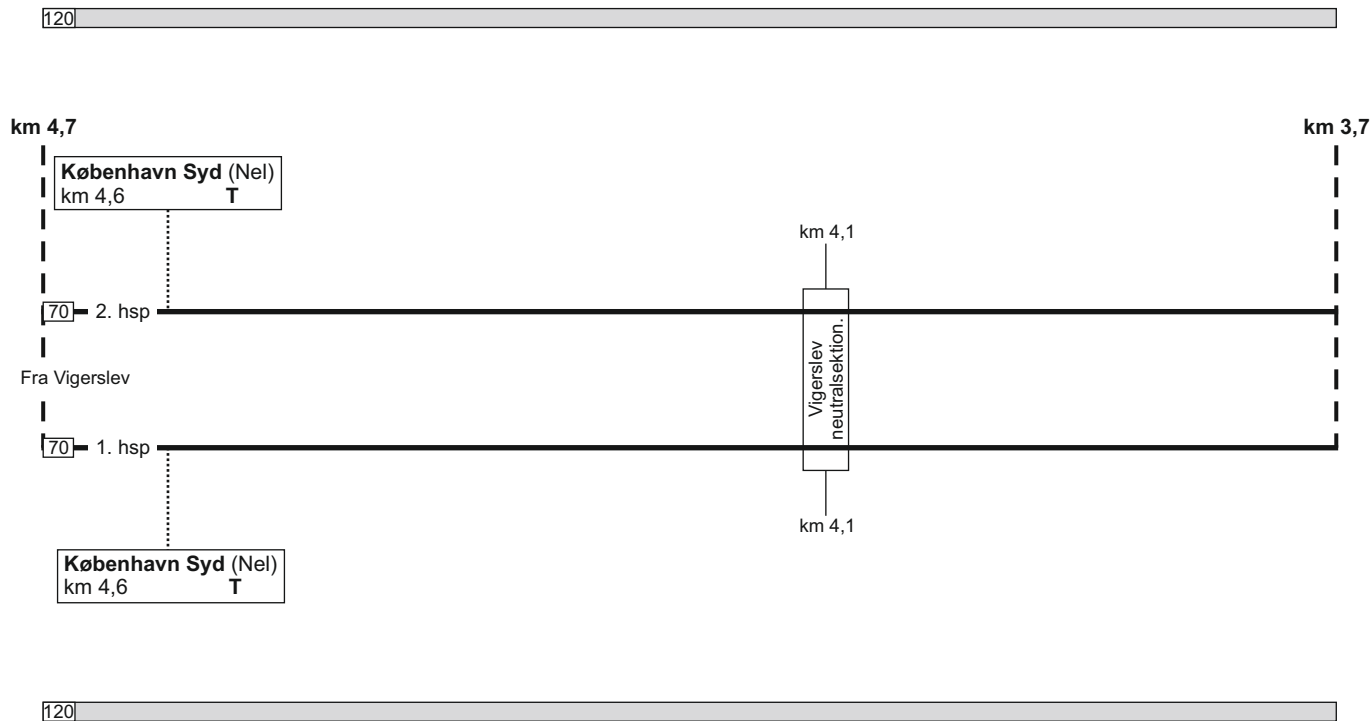
(km 61,4)  
km 59,2

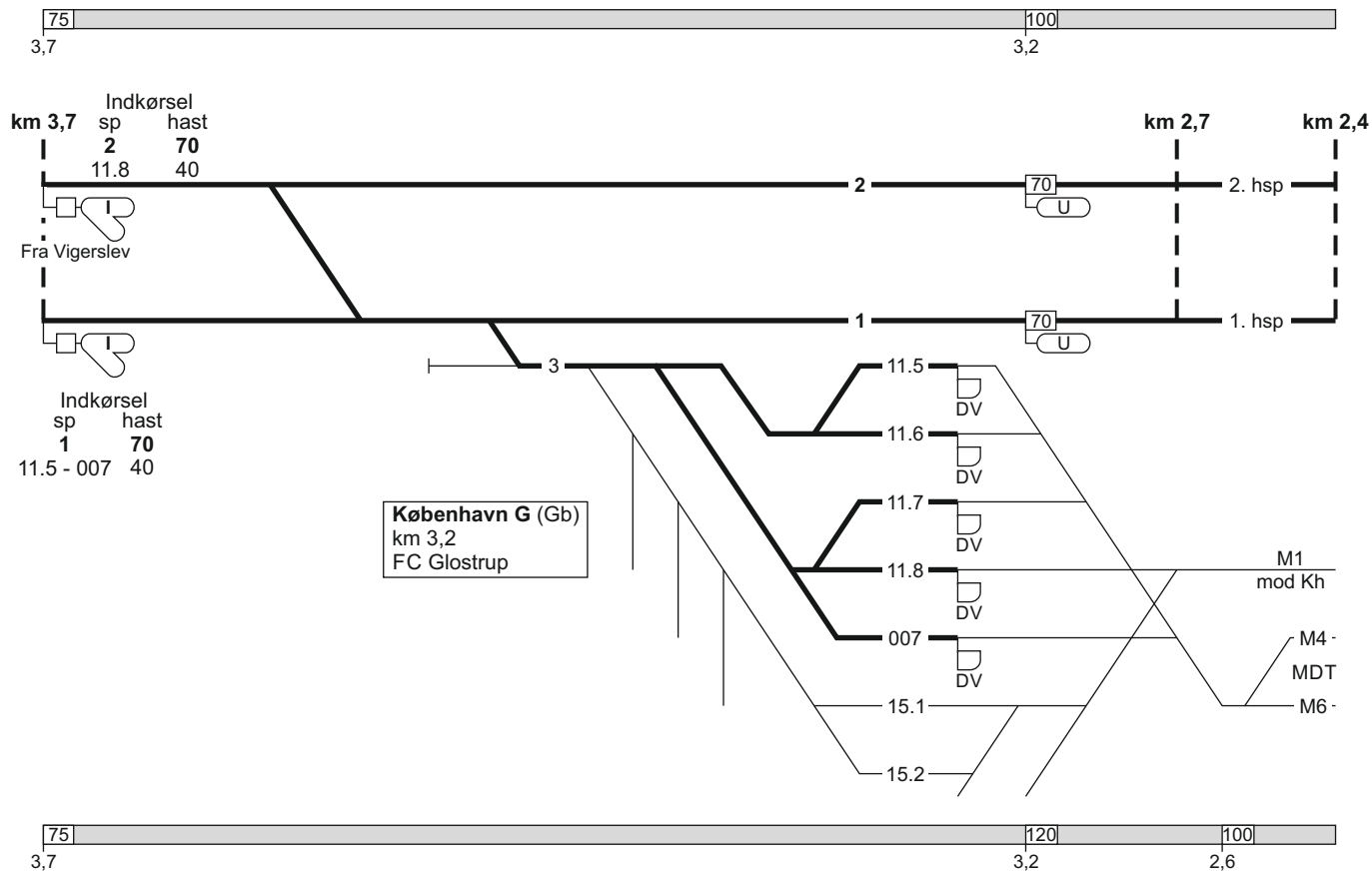


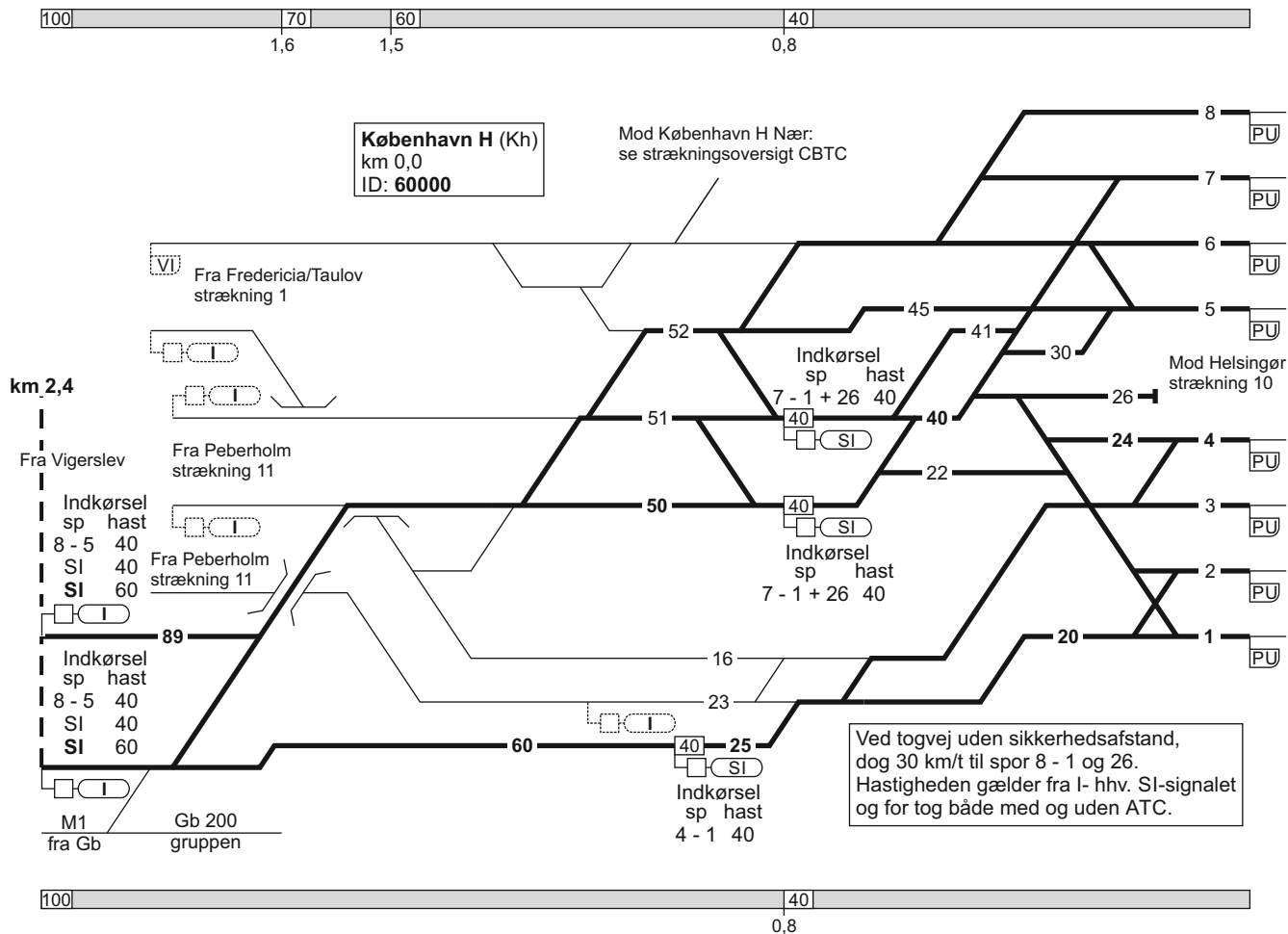




FC Glostrup  
linjeblok / vekselspor  
stigning G





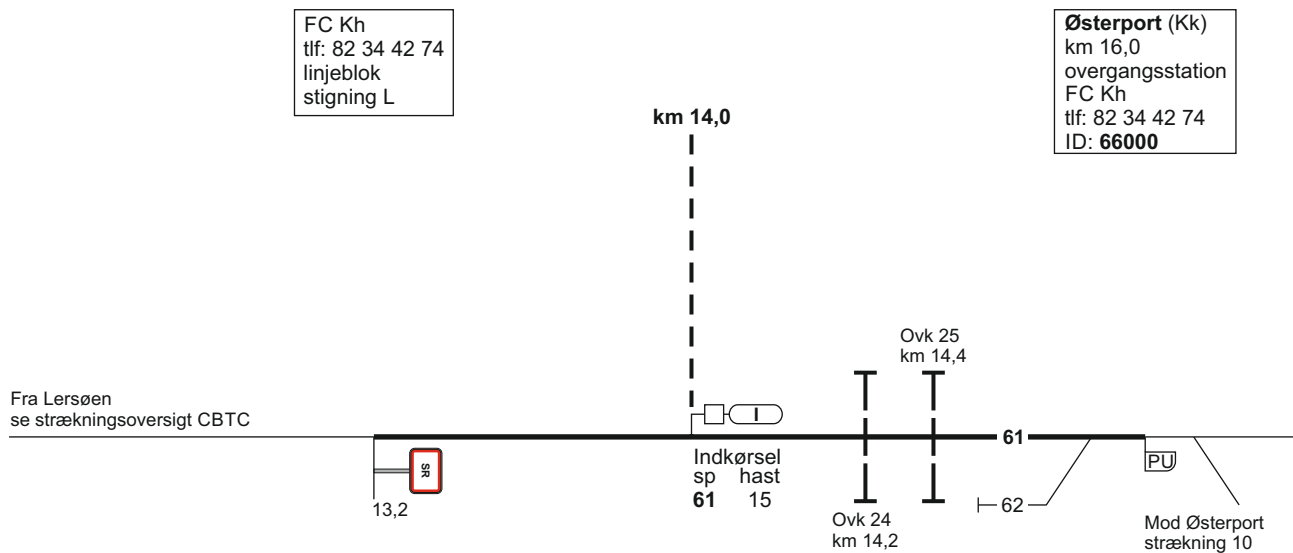


Togekspeditionssted 1	Togfølgestation 2	Sporbenyttelse 3	Standingssted 4	Kmp/FC telefonnummer 5
København H				<b>Kmp:</b> 82 34 12 14 eller 82 42 26 12  GSM-R: 81 99 12 00  <b>FC Glostrup:</b> Kh (ekskl.) - lg 82 34 18 80  GSM-R: 81 99 12 01
København G				GSM-R: 81 99 12 07

Togekspeditionssted 1	Togfølgestation 2	Sporbenyttelse 3	Standsningssted 4	Kmp/FC telefonnummer 5
Ringsted				<b>FC Roskilde Midt:</b> 46 32 49 80 eller 82 42 43 11  GSM-R: 81 99 12 09

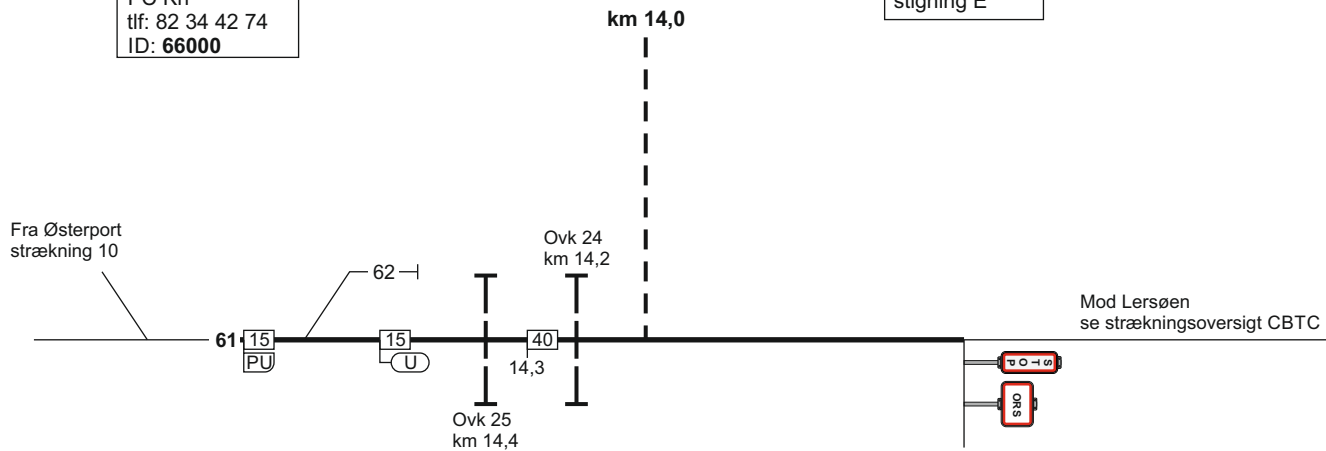
**7. (Svanemøllen) - Østerport****Strækningshastighed:**

<b>Delstrækning</b>	<b>Strækningshastighed (km/t)</b>
(Svanemøllen) - Østerport	40



**Østerport (Kk)**  
km 16,0  
overgangsstation  
FC Kh  
tlf: 82 34 42 74  
ID: **66000**

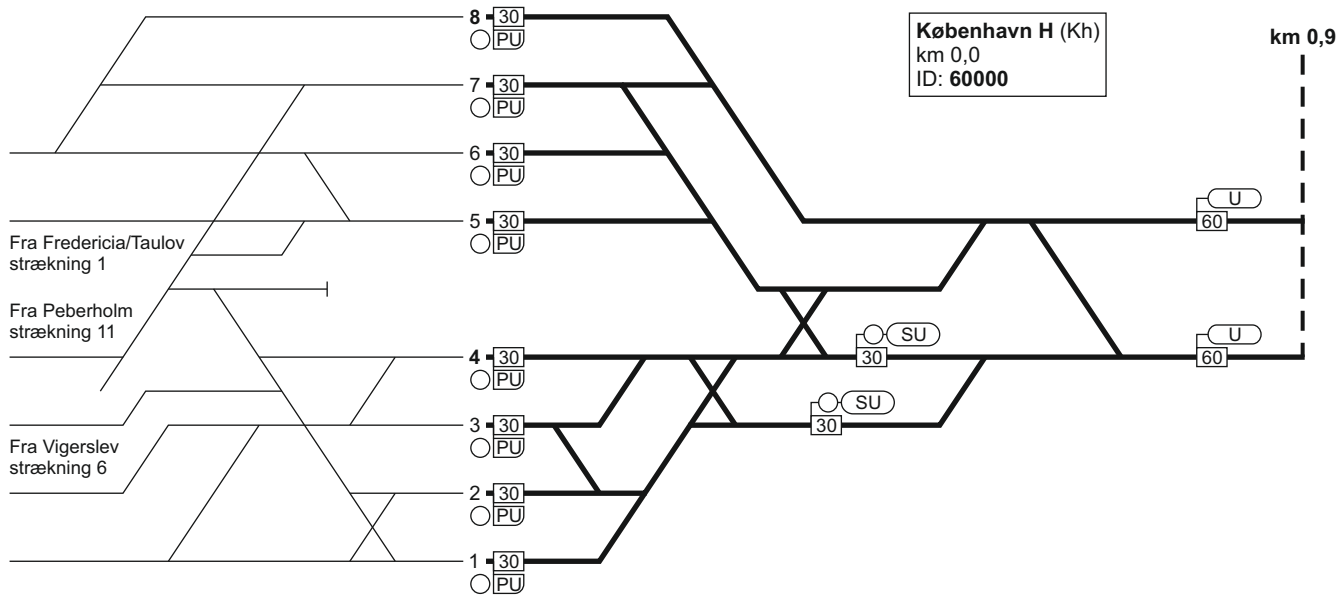

FC Kh  
tlf: 82 34 42 74  
linjeblok  
stigning E



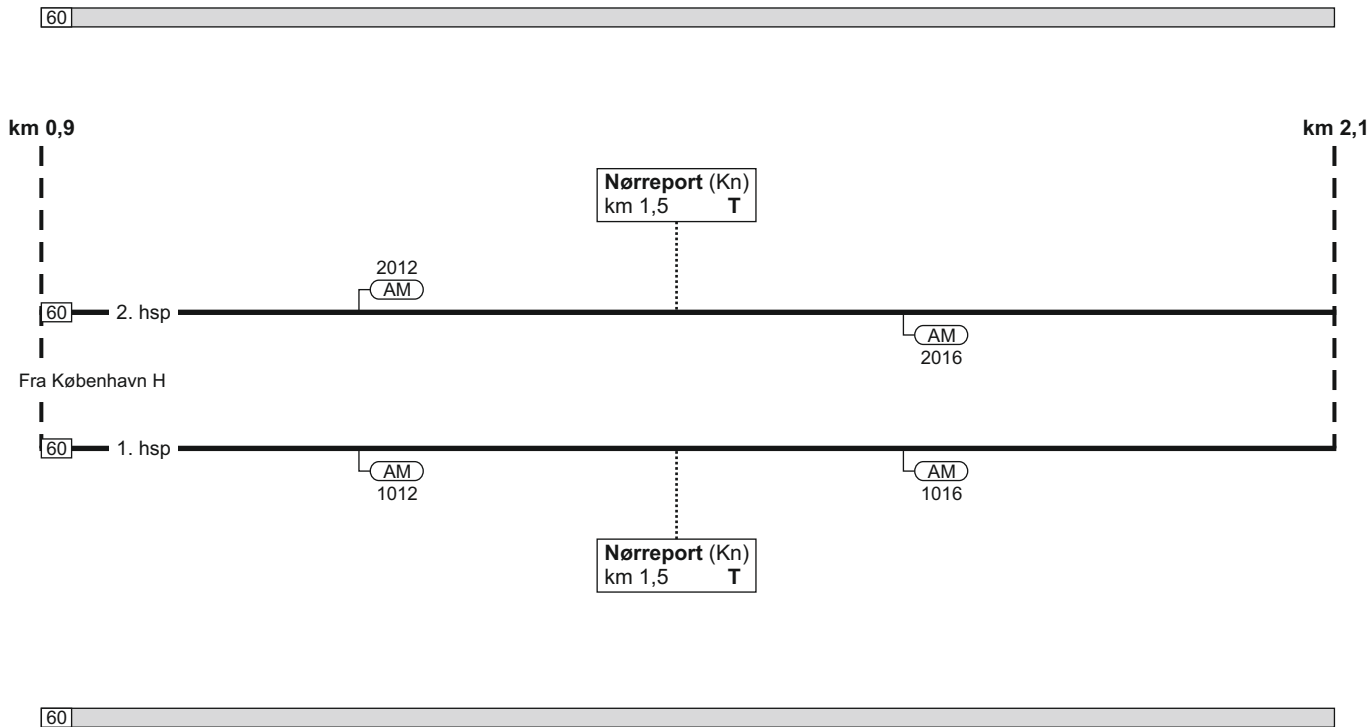
Togekspeditionssted 1	Togfølgestation 2	Sporbenyttelse 3	Standsningssted 4	Kh/FC telefonnummer
Østerport				82 34 42 74

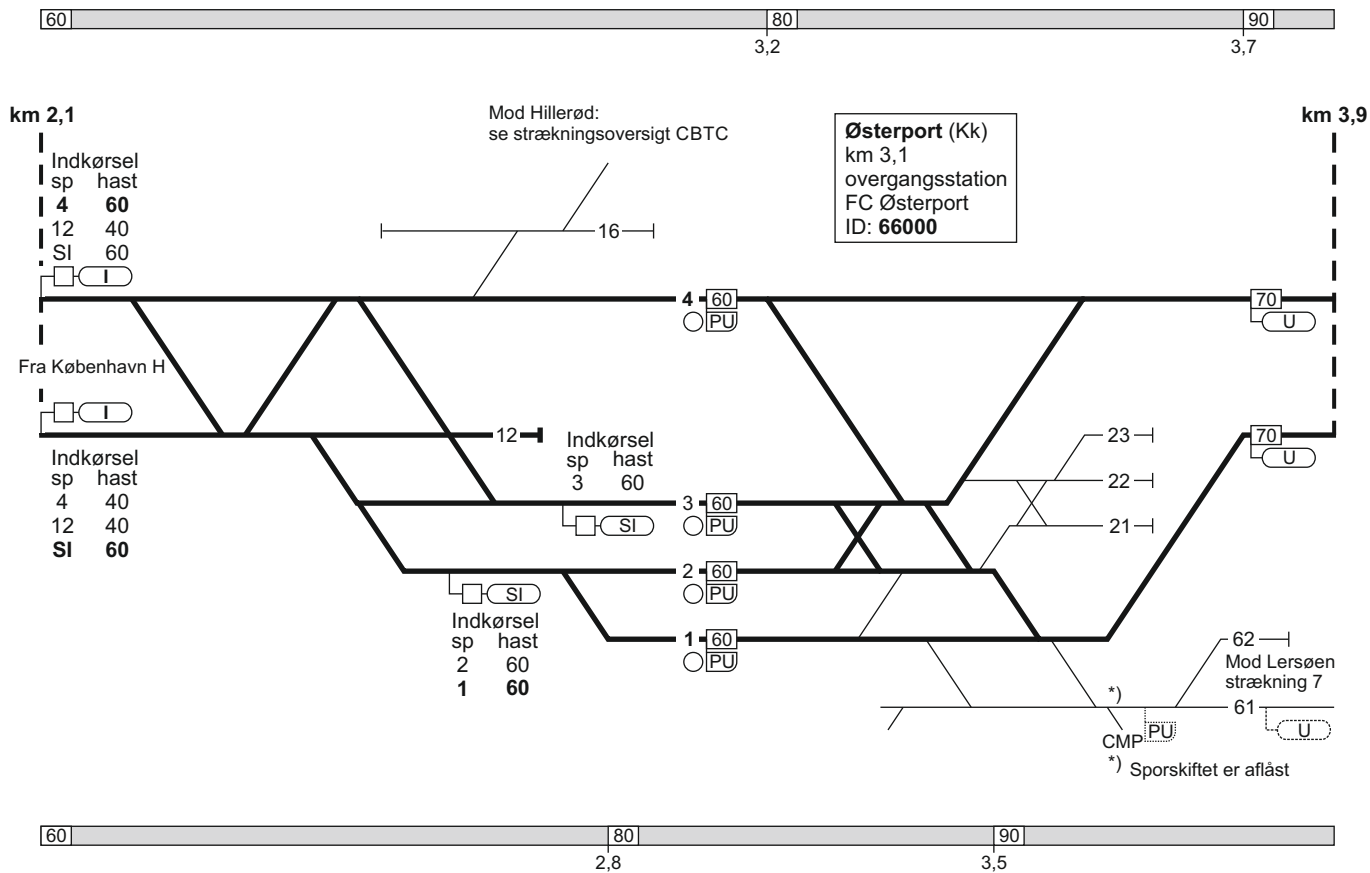
**10. København - Helsingør****Strækningshastighed:**

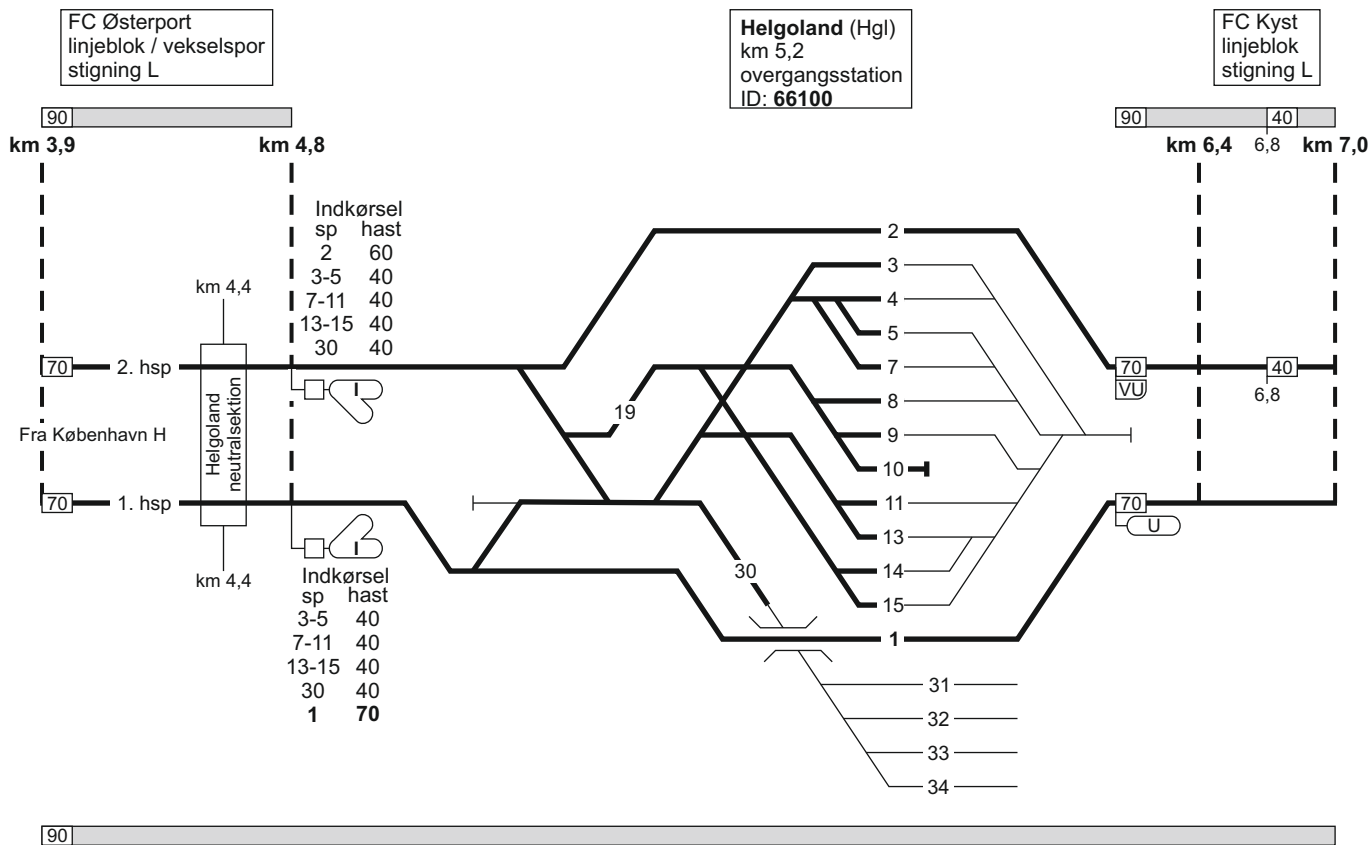
<b>Delstrækning</b>	<b>Strækningshastighed (km/t)</b>
København H - Helsingør	120



FC Østerport  
linjeblok / vekselspor  
stigning L

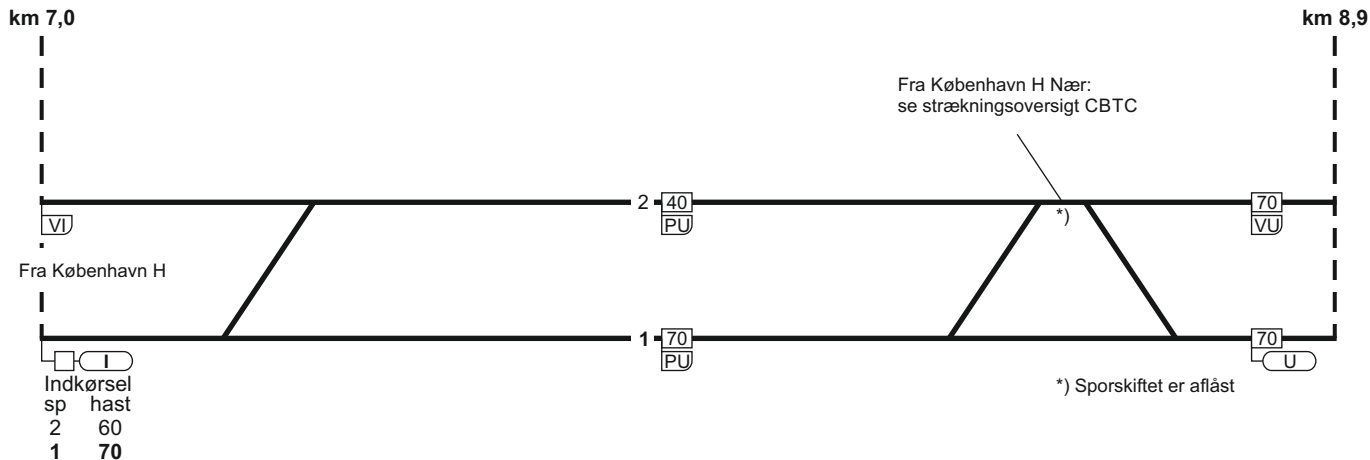






**Hellerup (HI)**  
 km 7,8  
 overgangsstation  
 FC Kyst

100



90

100

8,5

FC Kyst  
linjeblok  
stigning L



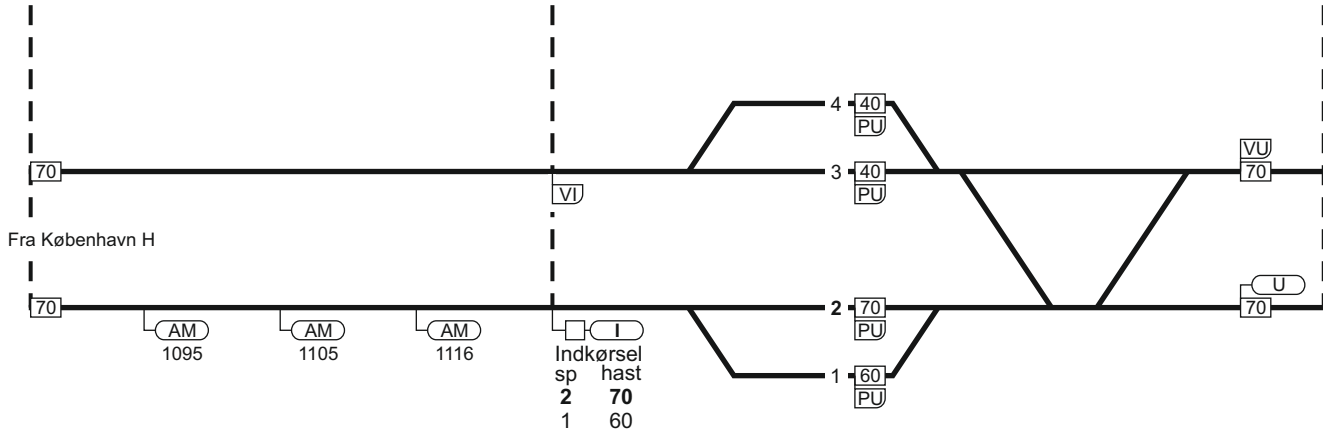
**Klampenborg (Kl)**  
km 13,3  
FC Kyst



km 8,9

km 12,7

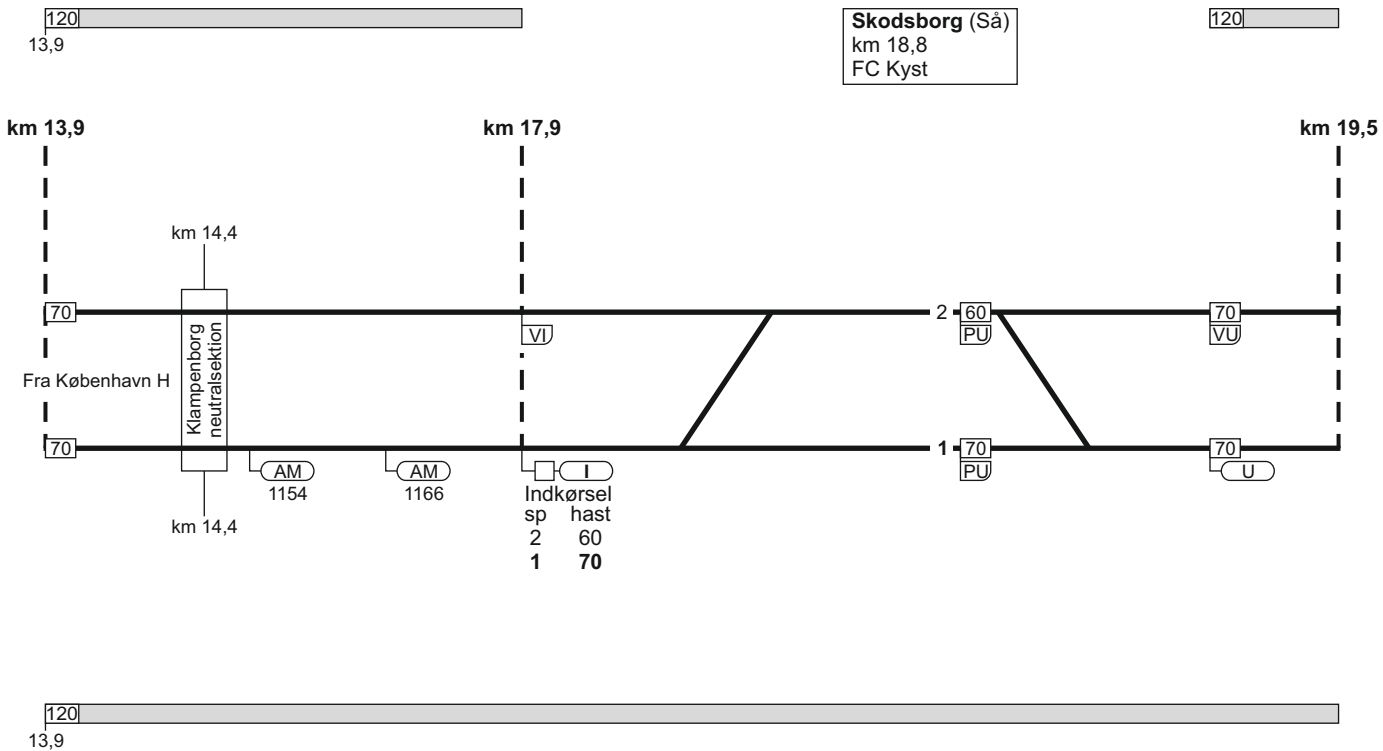
km 13,9



Fra København H

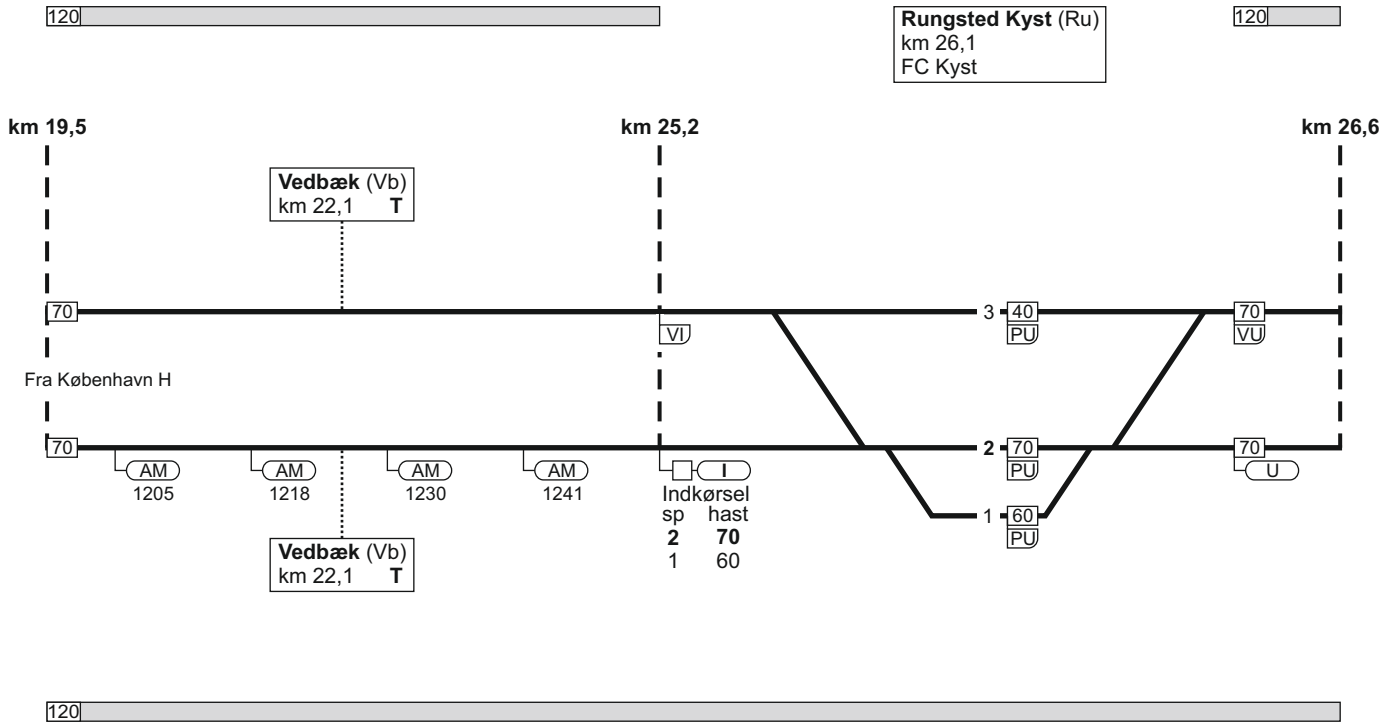


FC Kyst  
linjeblok  
stigning H



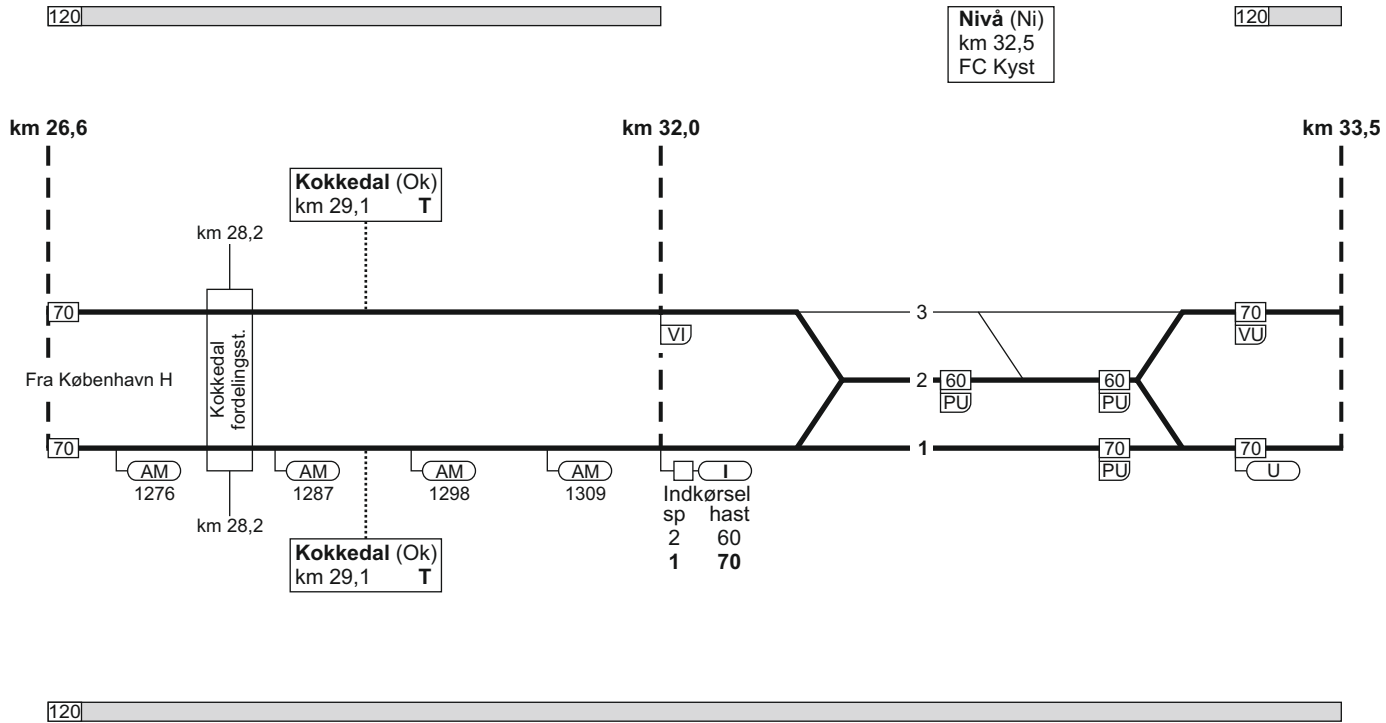
FC Kyst  
linjeblok  
stigning H

Rungsted Kyst (Ru)  
km 26,1  
FC Kyst

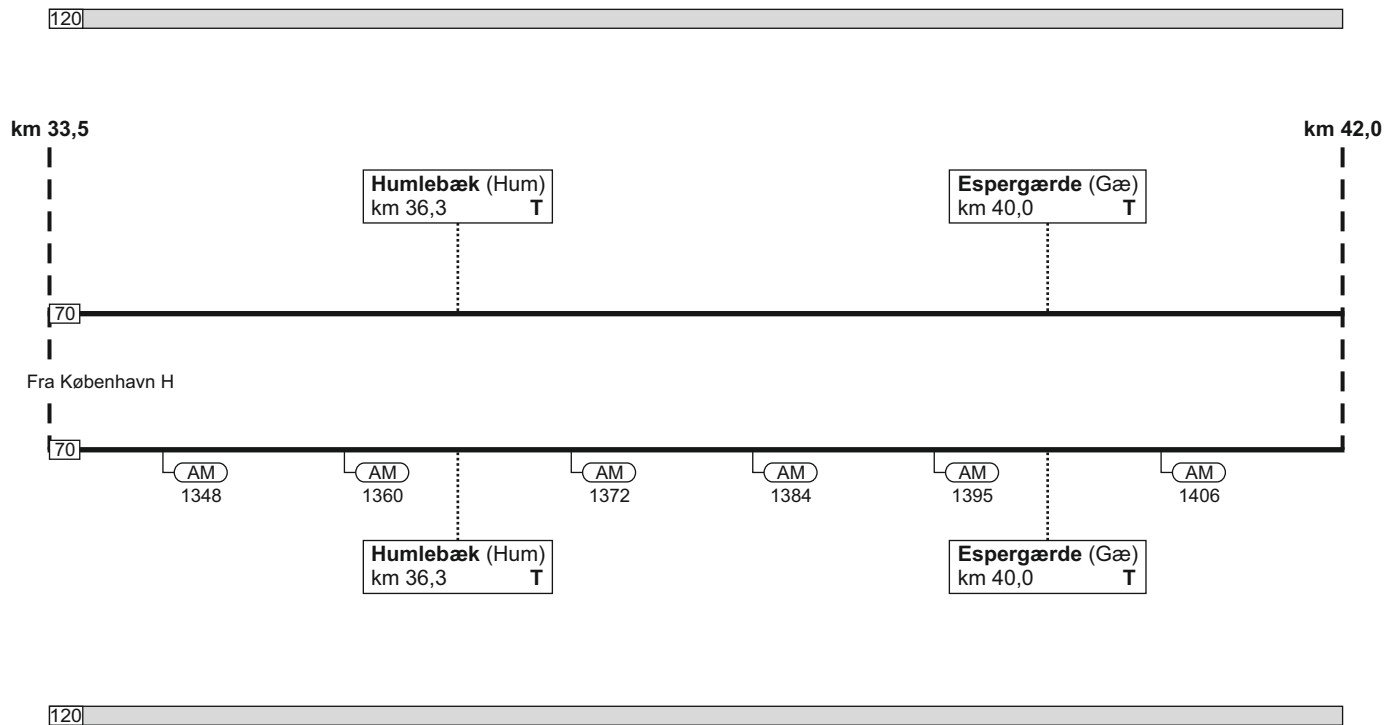


FC Kyst  
linjeblok  
stigning J

Nivå (Ni)  
km 32,5  
FC Kyst


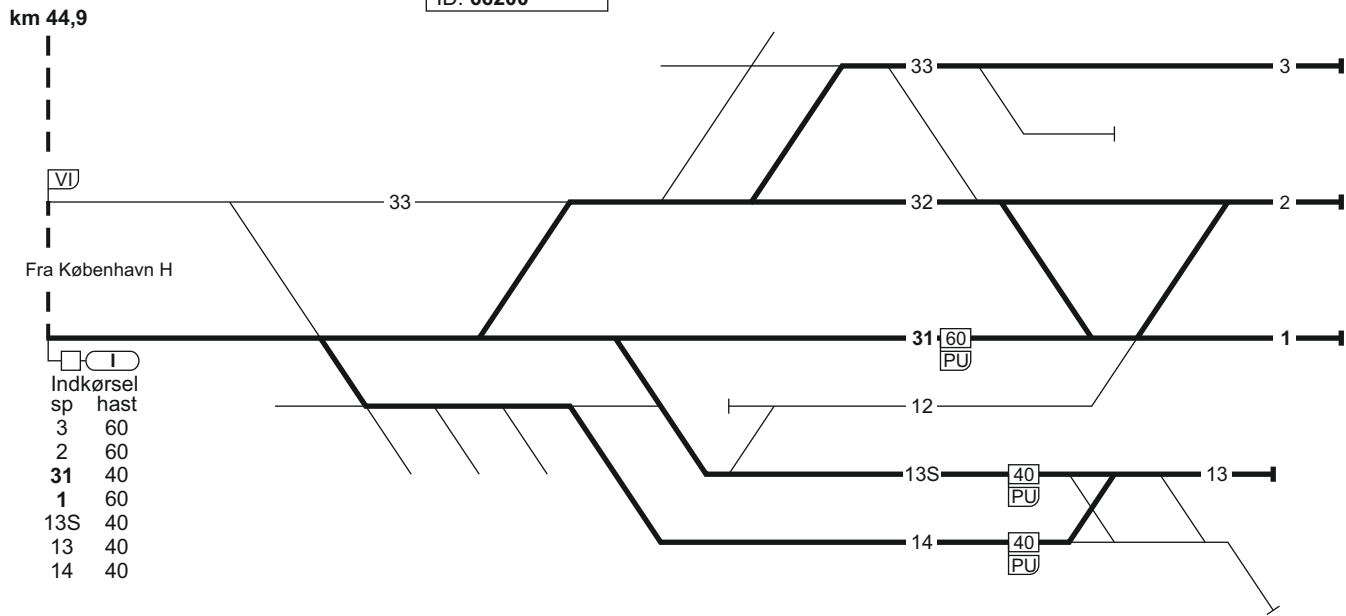


FC Kyst  
linjeblok  
stigning H





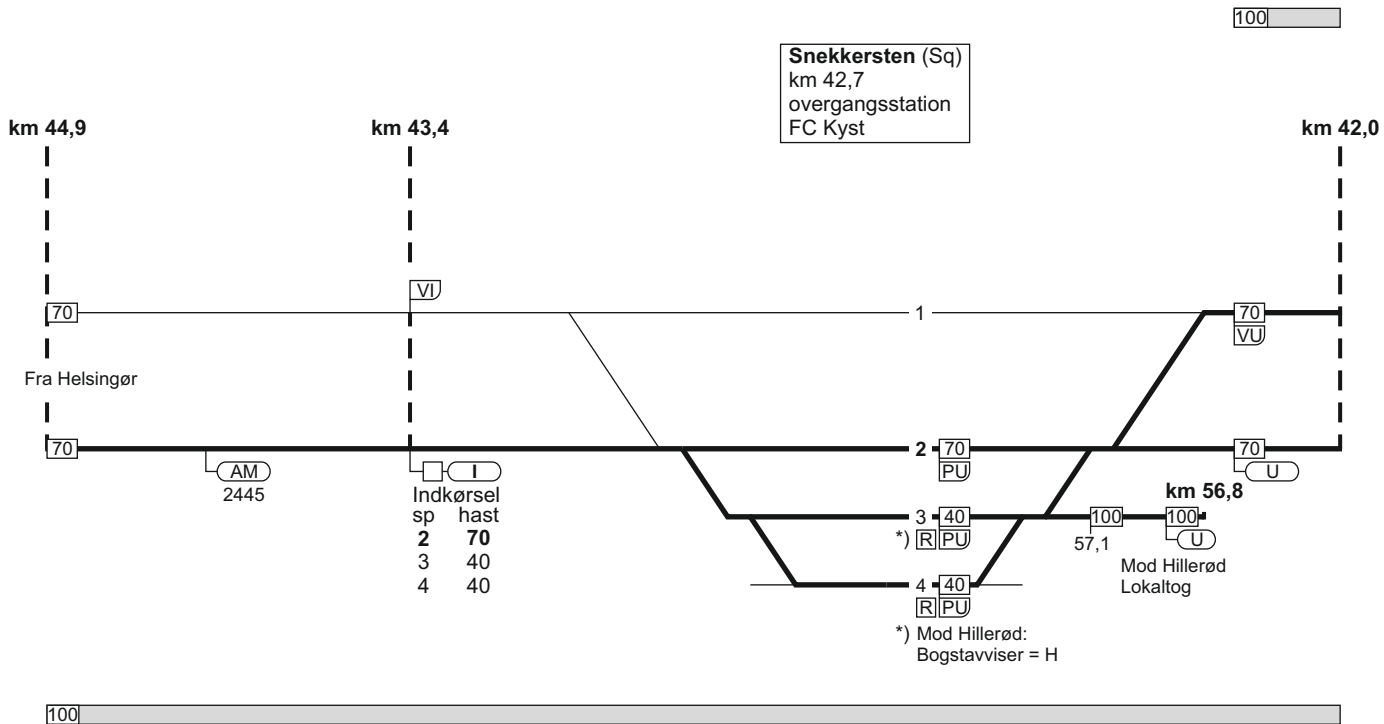
Helsingør (Hg)  
 km 46,2  
 overgangsstation  
 ID: 66200



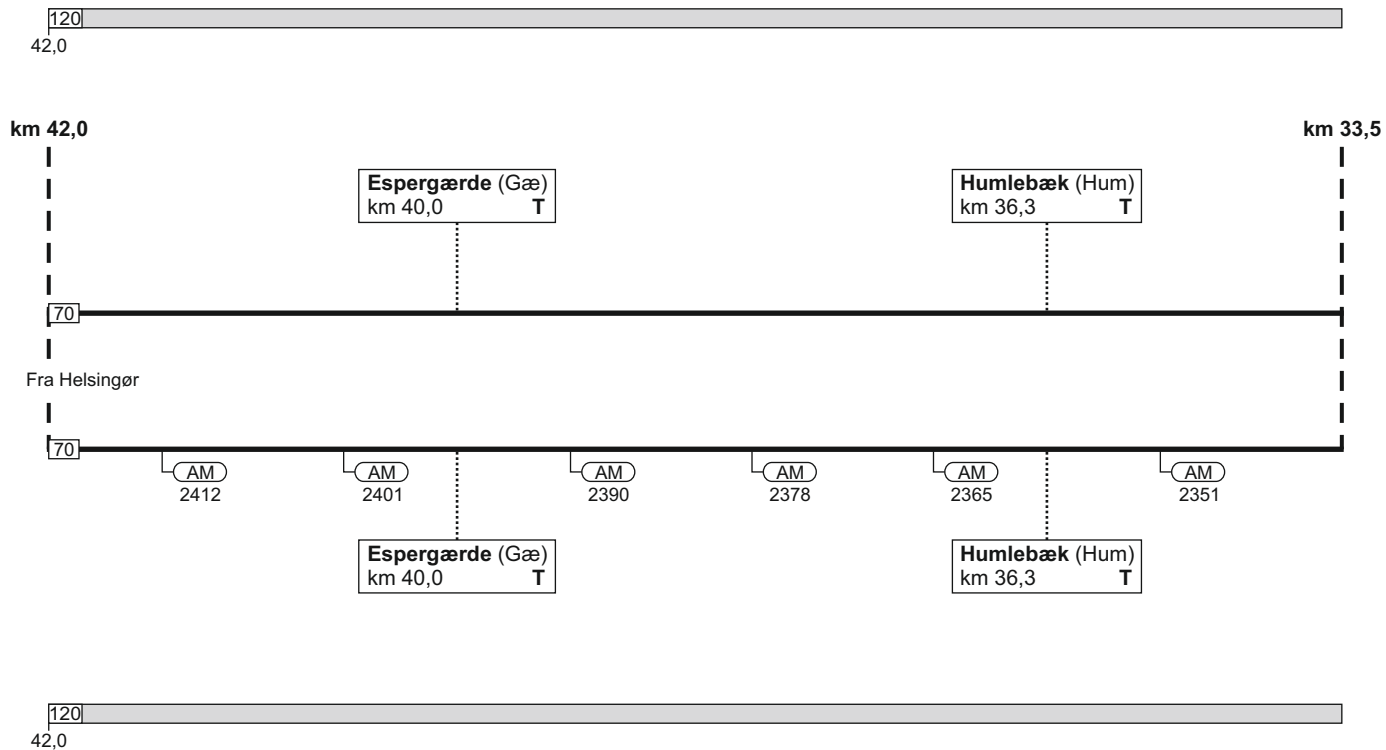


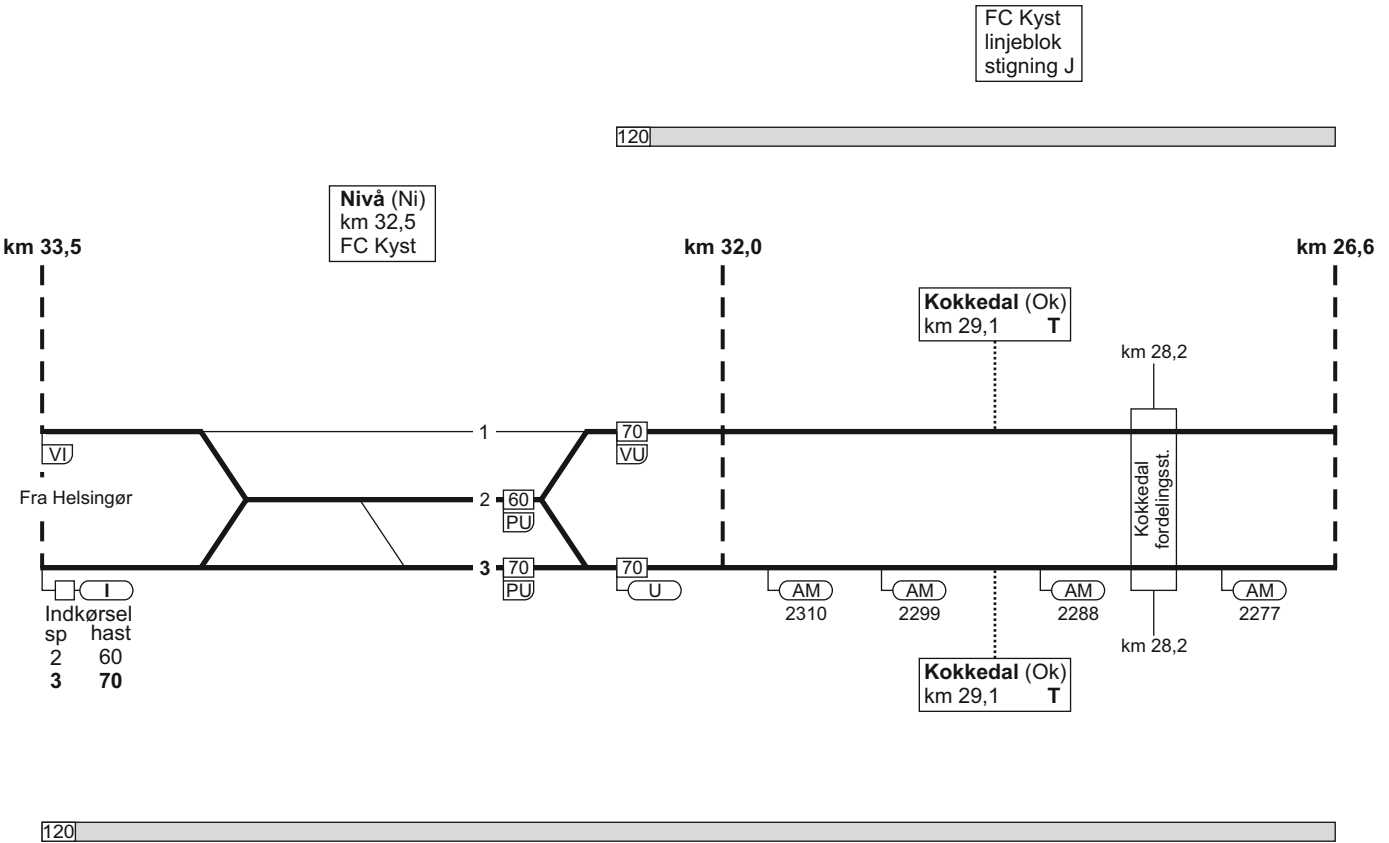
FC Kyst  
linjeblok (kun højre spor)  
stigning H

Snekkersten (Sq)  
km 42,7  
overgangsstation  
FC Kyst

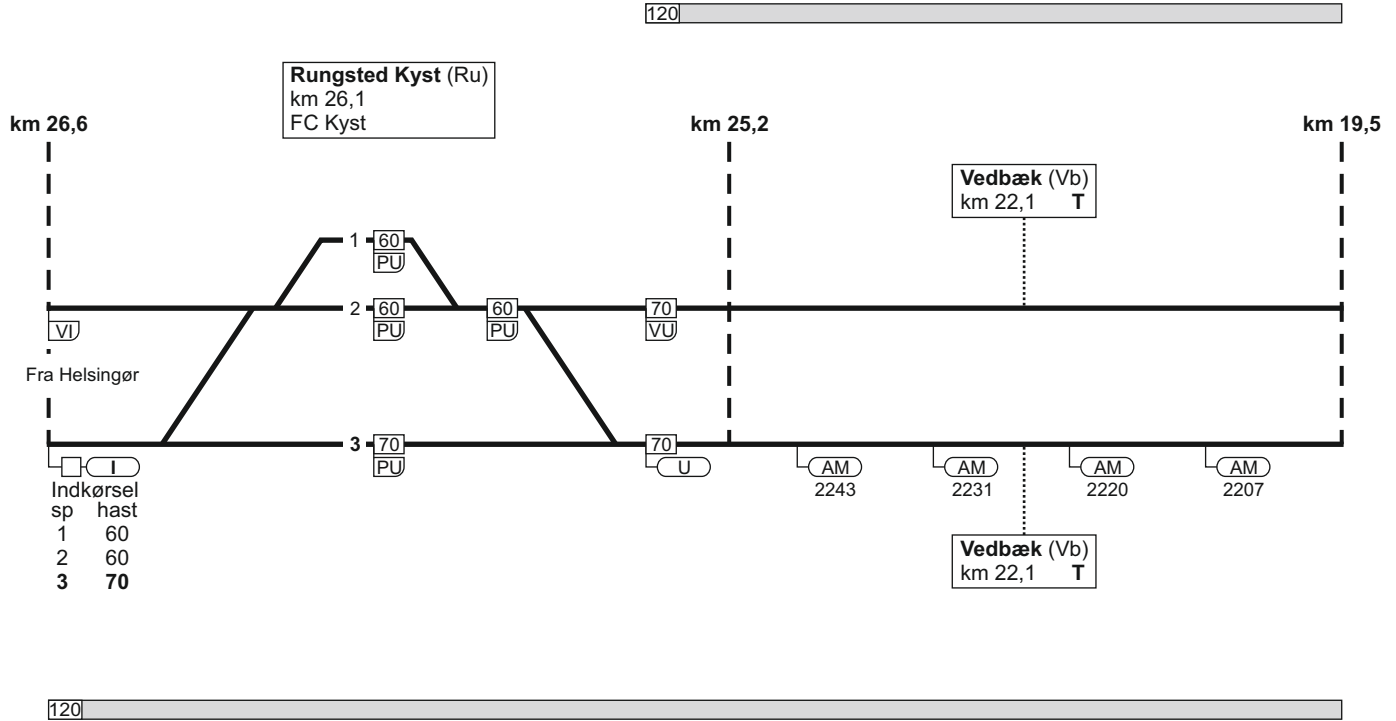


FC Kyst  
linjeblok  
stigning J

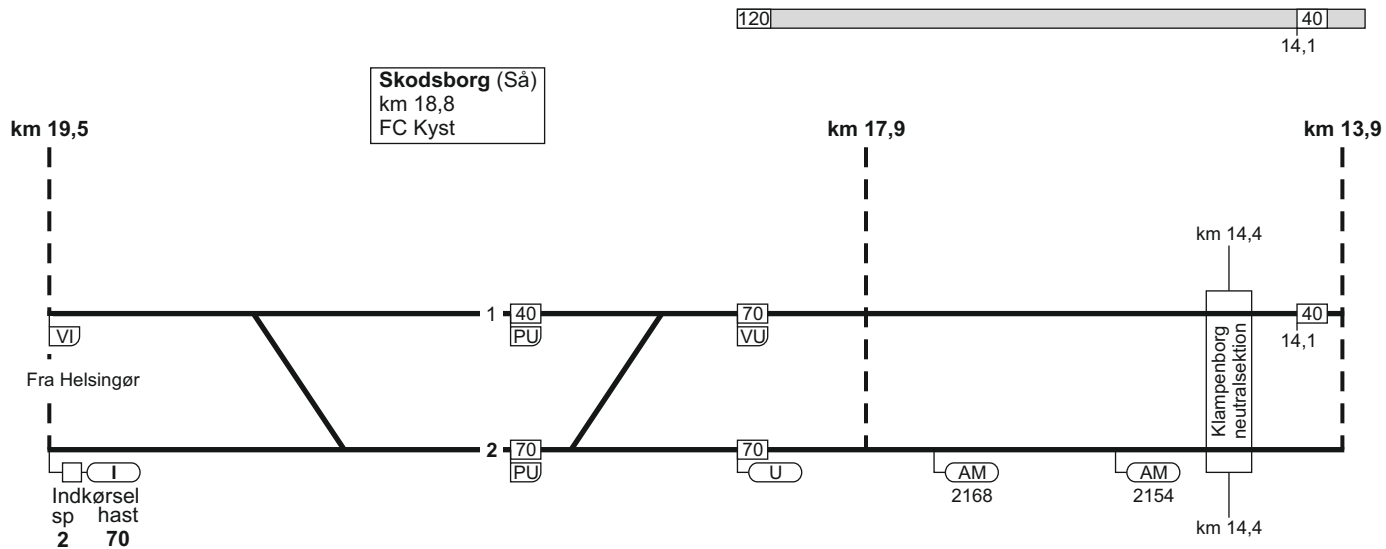




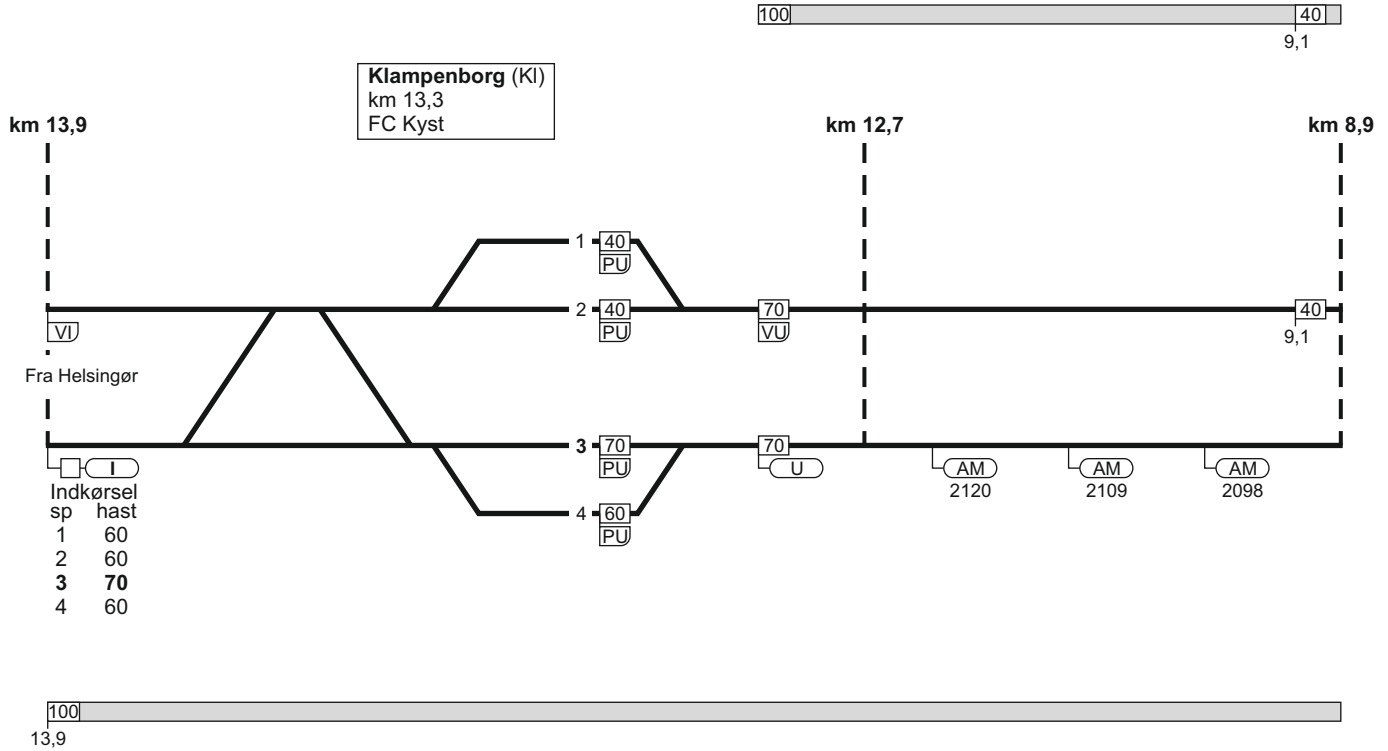
FC Kyst  
linjeblok  
stigning H

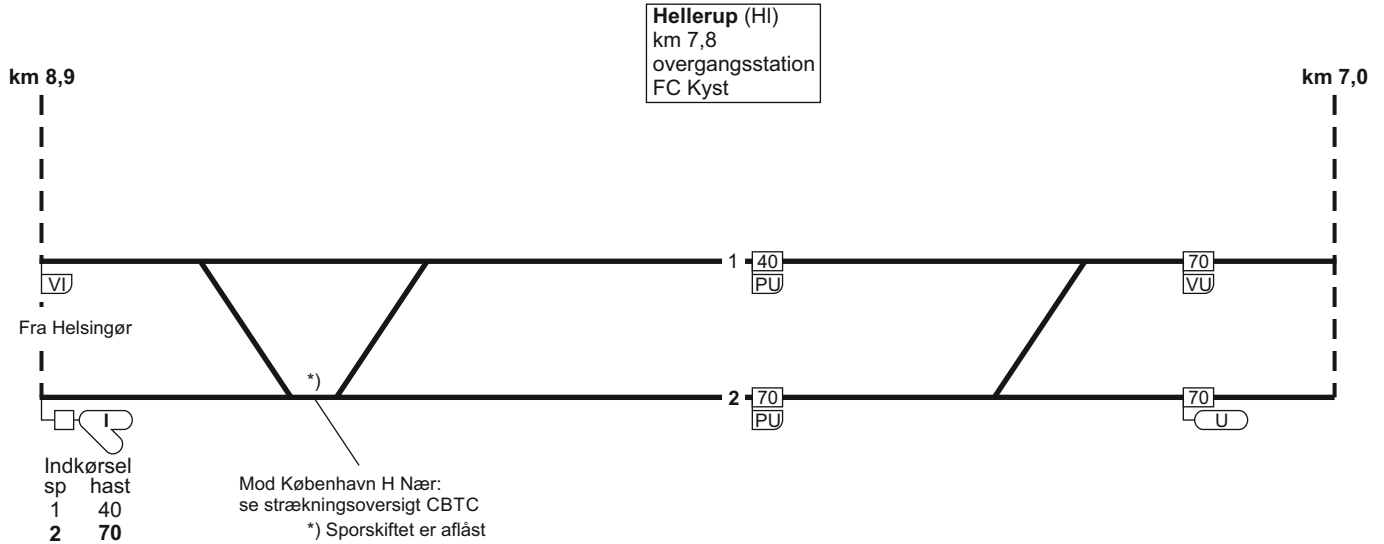


FC Kyst  
linjeblok  
stigning H

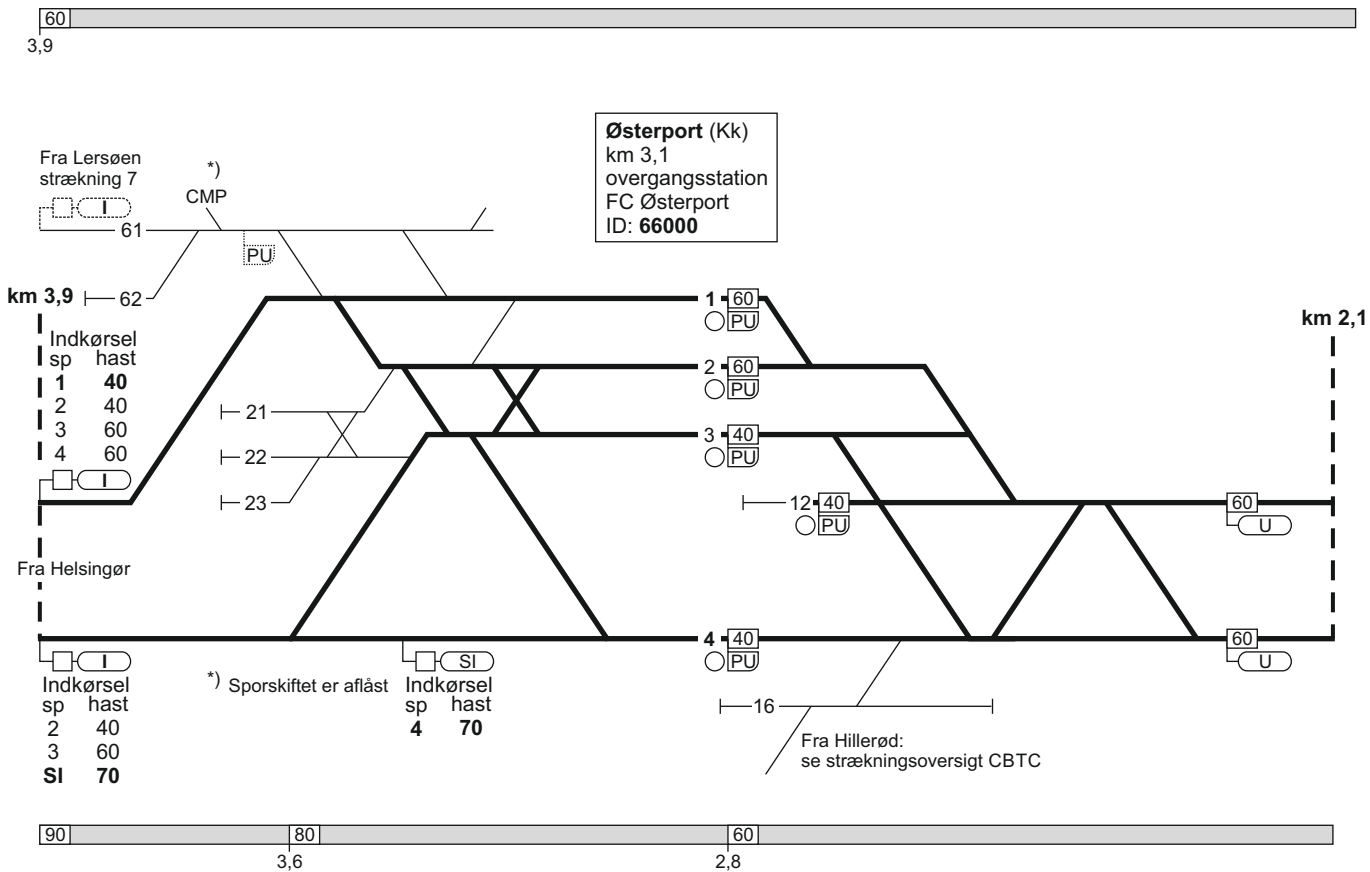


FC Kyst  
linjeblok  
stigning K

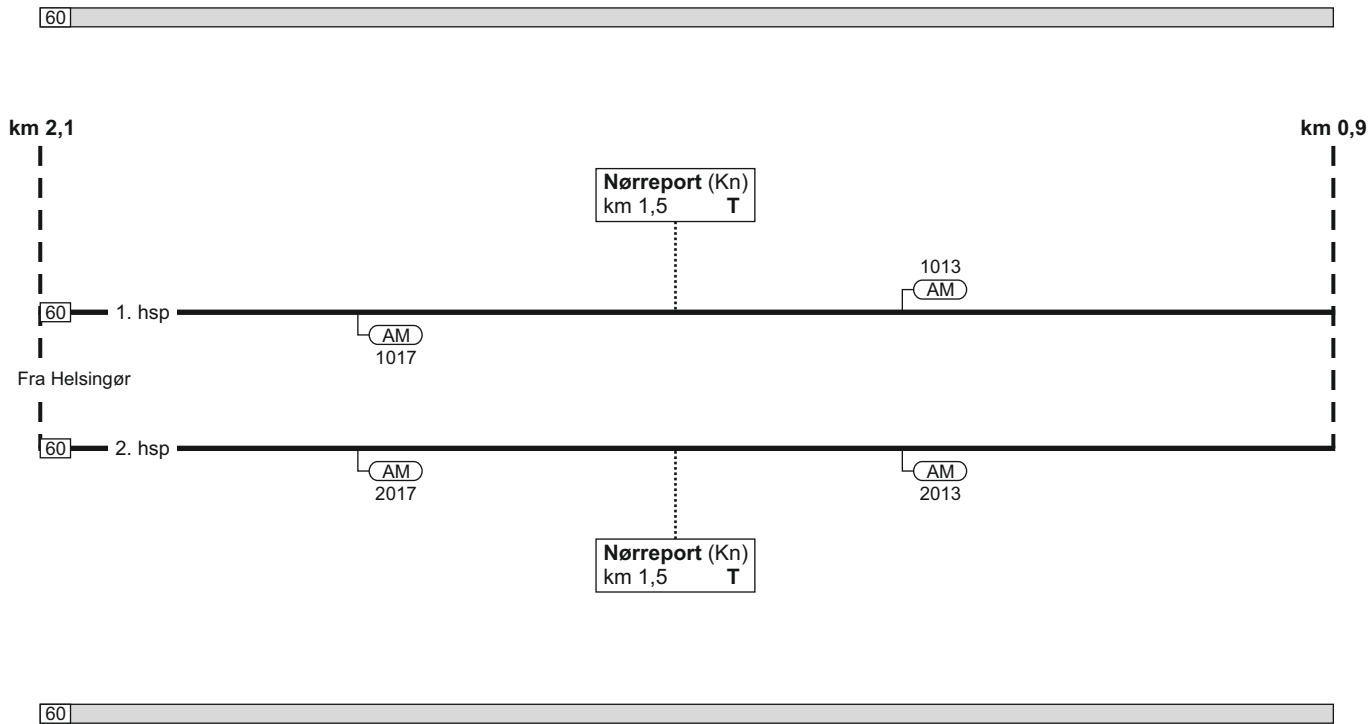


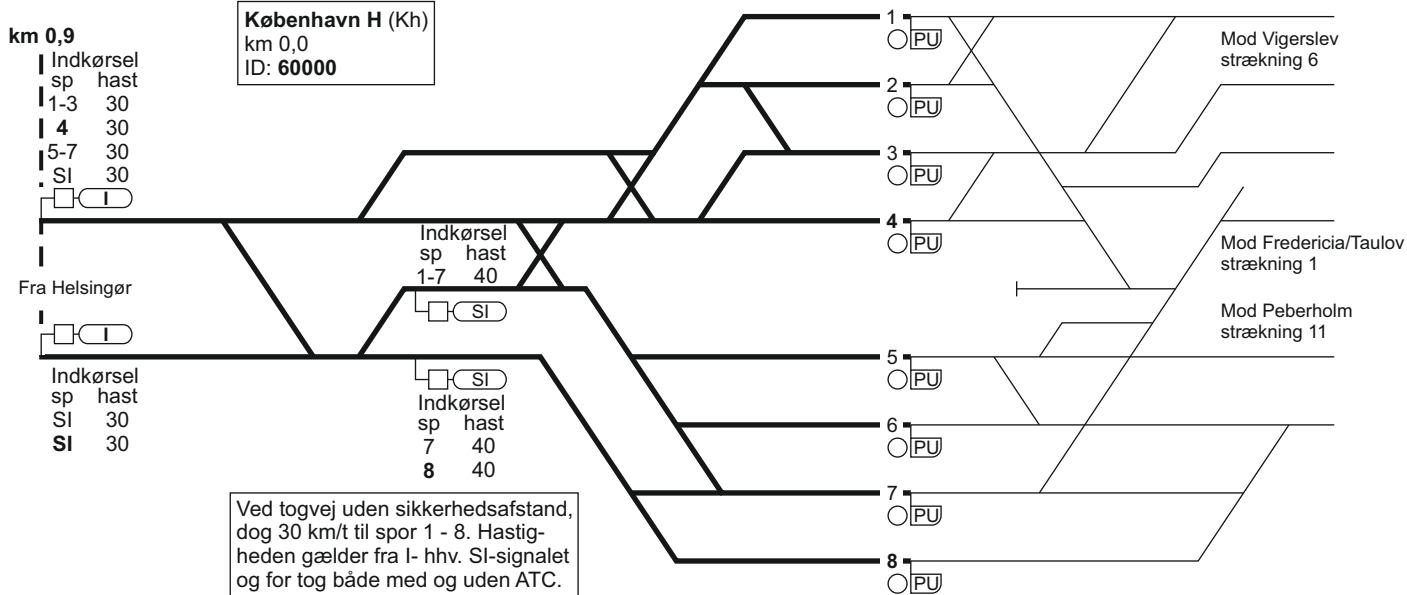
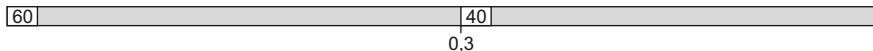






FC Østerport  
linjeblok / vekselspor  
stigning L



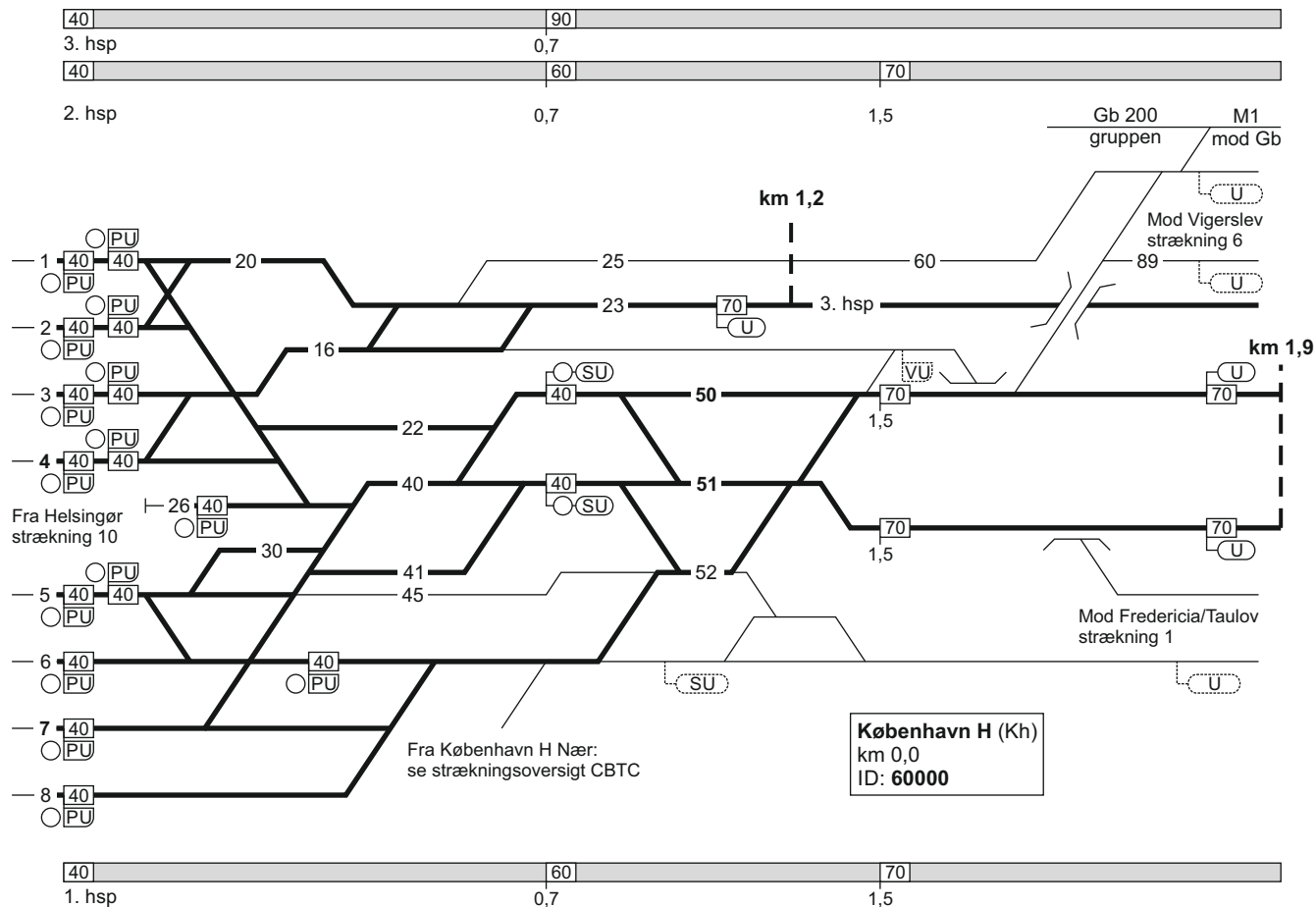


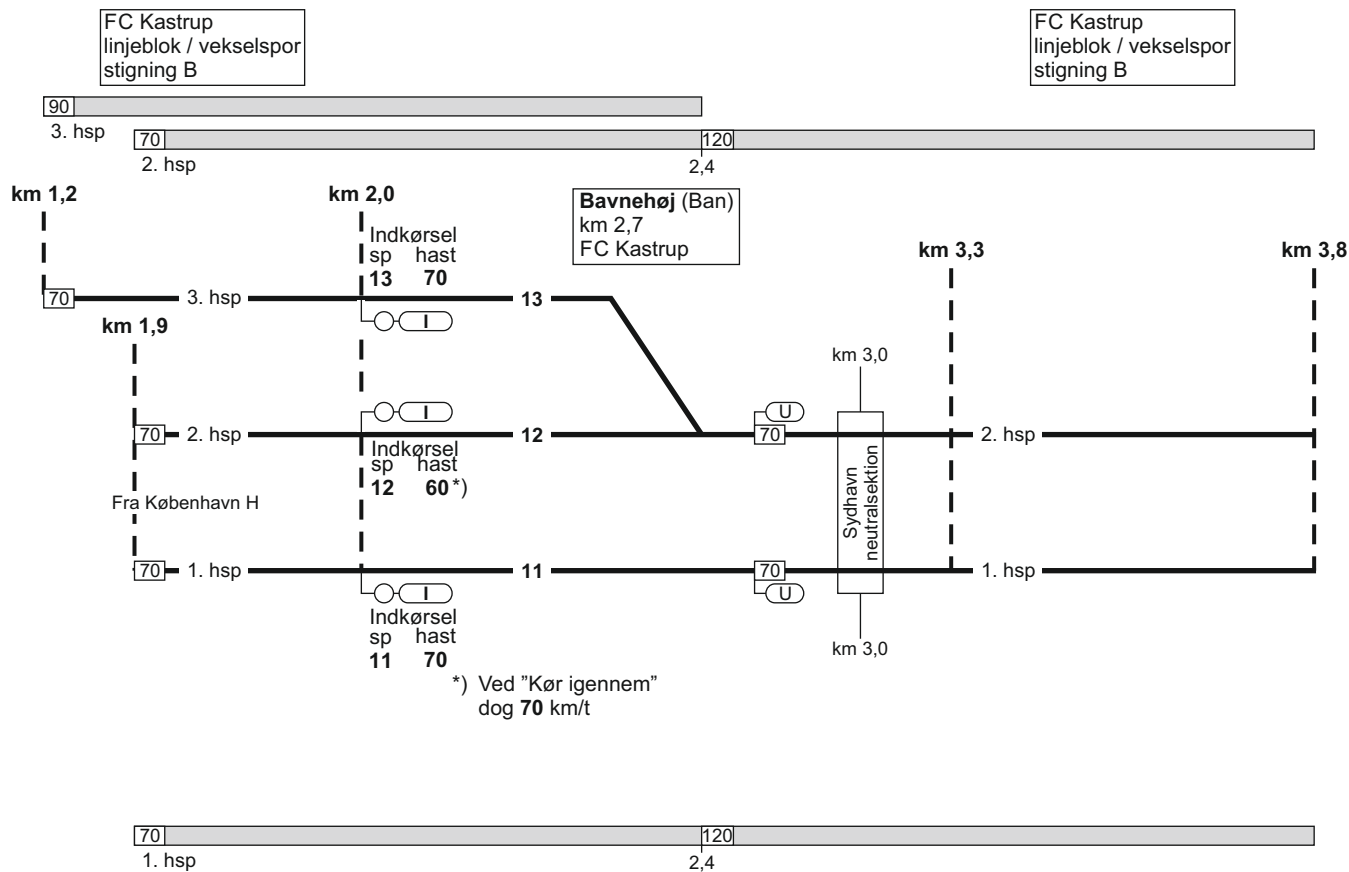
Togekspeditionssted 1	Togfølgestation 2	Sporbenyttelse 3	Standsningssted 4	Kmp/FC telefonnummer 5
København H.			<p>Passagertog der ankommer på hverdage i tidsrummet kl 02.00 - 04.30 og på søndage i tidsrummet kl. 02.00 - 05.30, skal, hvis toglængden er over 200 meter, standse ud for «S-mærket» (SR-mærke 17.18.).</p> <p>Øvrige passagertog, der ankommer i samme tidsrum skal standse ud for deres respektive standsningsmærker (SR-mærke 17.20.).</p>	<p><b>Kmp:</b> 82 34 12 14 eller 82 34 26 12</p> <p>GSM-R: 81 99 12 00</p> <p><b>FC Østerport:</b> Kh (ekskl.) - Hgl (ekskl.) 82 34 42 74</p> <p>GSM-R: 81 99 12 60</p> <p><b>FC Kyst:</b> Hgl (ekskl.) - Hg (ekskl.) 82 34 42 75</p> <p>GSM-R: 81 99 12 02</p>
Østerport			<p>Ankommende tog i spor 12 bestående af 11 køretøjer skal køre helt frem til mærke «Stop».</p> <p>For stammer som udtages på Østerport, hhv. fortsætter som materieltog til Helgoland, afgiver tgf. færdigmelding til lkf.</p>	<p><b>Kmp:</b> 82 34 42 74</p> <p>GSM-R: 81 99 12 60</p>

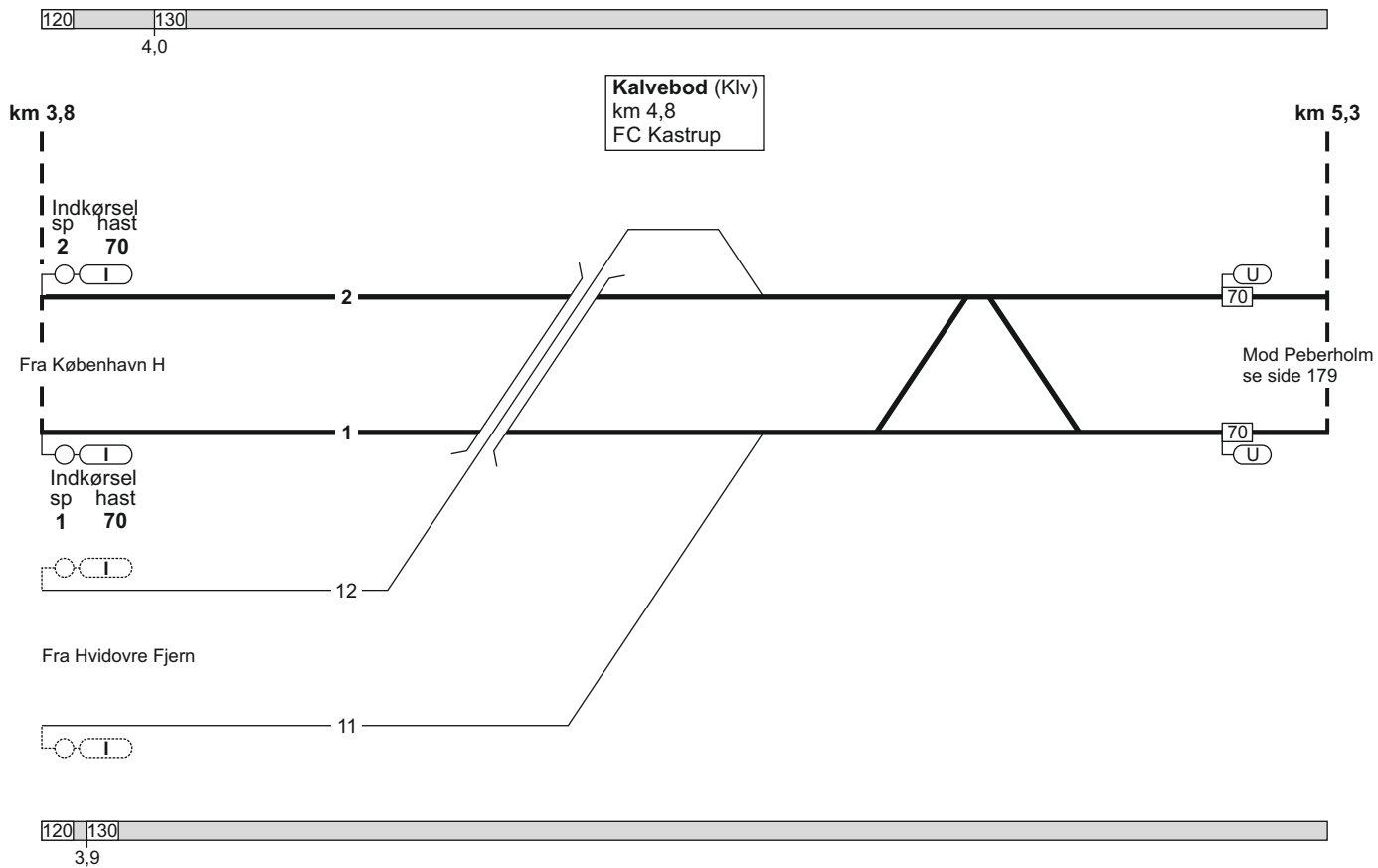
Togekspeditionssted 1	Togfølgestation 2	Sporbenyttelse 3	Standsningssted 4	Kmp/FC telefonnummer 5
Helgoland				<b>Kmp:</b> 82 34 24 43  <b>GSM-R:</b> 81 99 12 61
Helsingør				<b>Kmp:</b> 82 34 09 11  <b>GSM-R:</b> 81 99 12 62

**11. København H / Hvidovre Fjern - Peberholm****Strækningshastighed:**

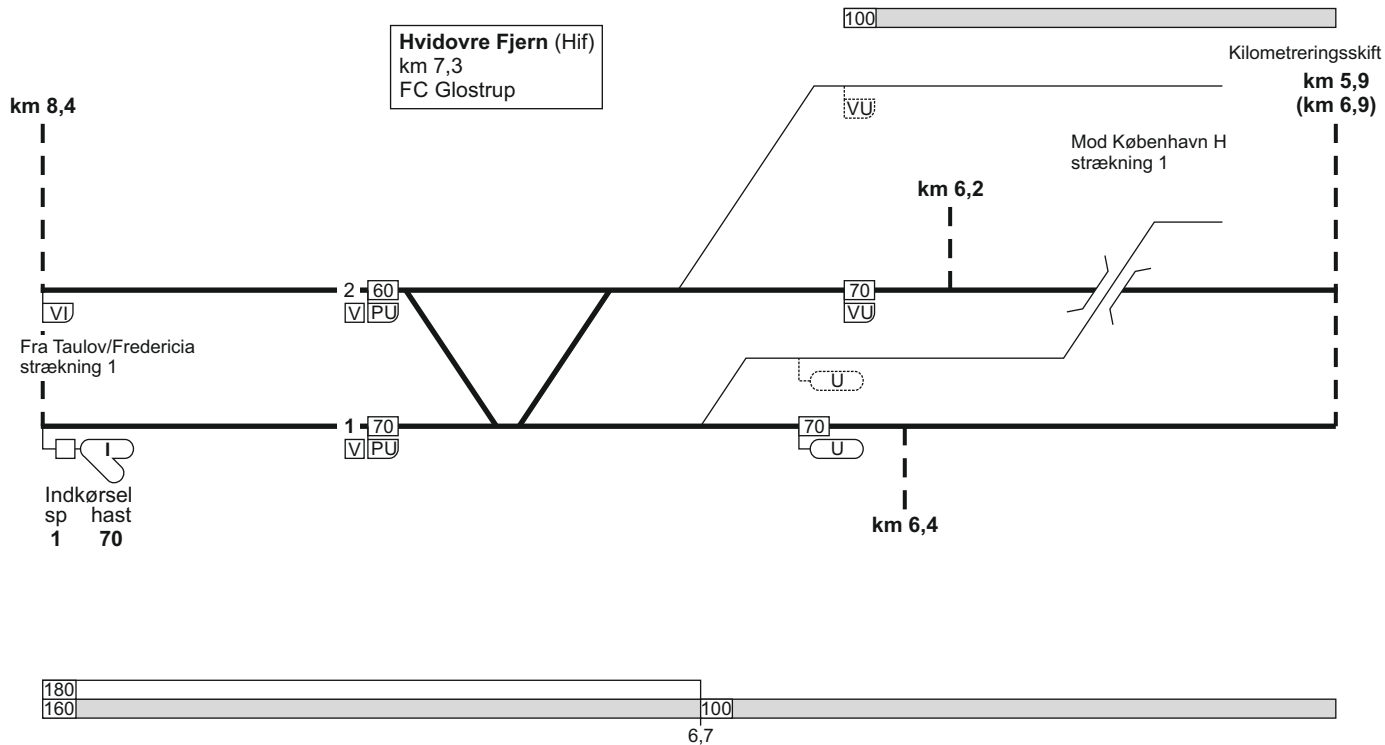
<b>Delstrækning</b>	<b>Strækningshastighed (km/t)</b>
København H / Vigerslev - Københavns Lufthavn Kastrup	160
Hvidovre Fjern - Vigerslev	100
Københavns Lufthavn Kastrup - Peberholm	180

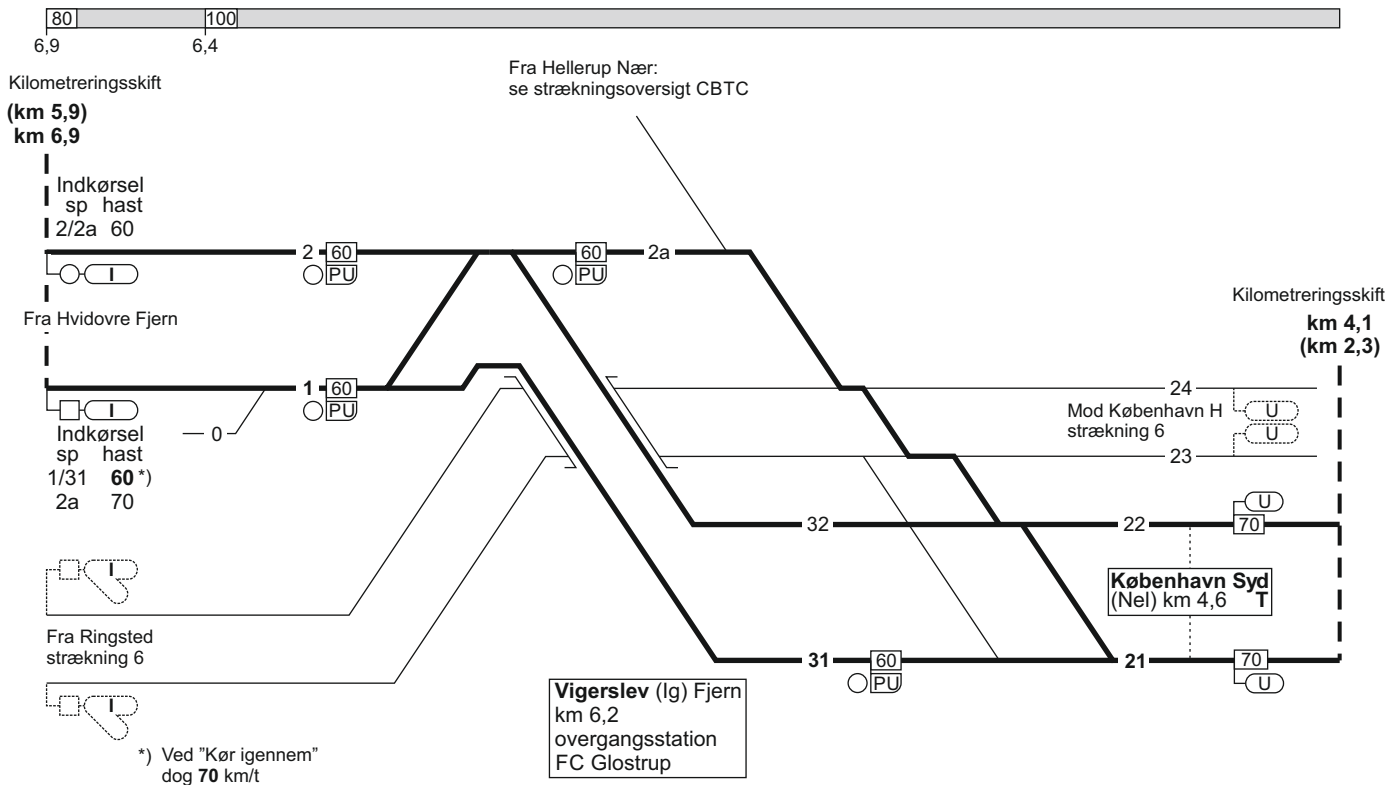


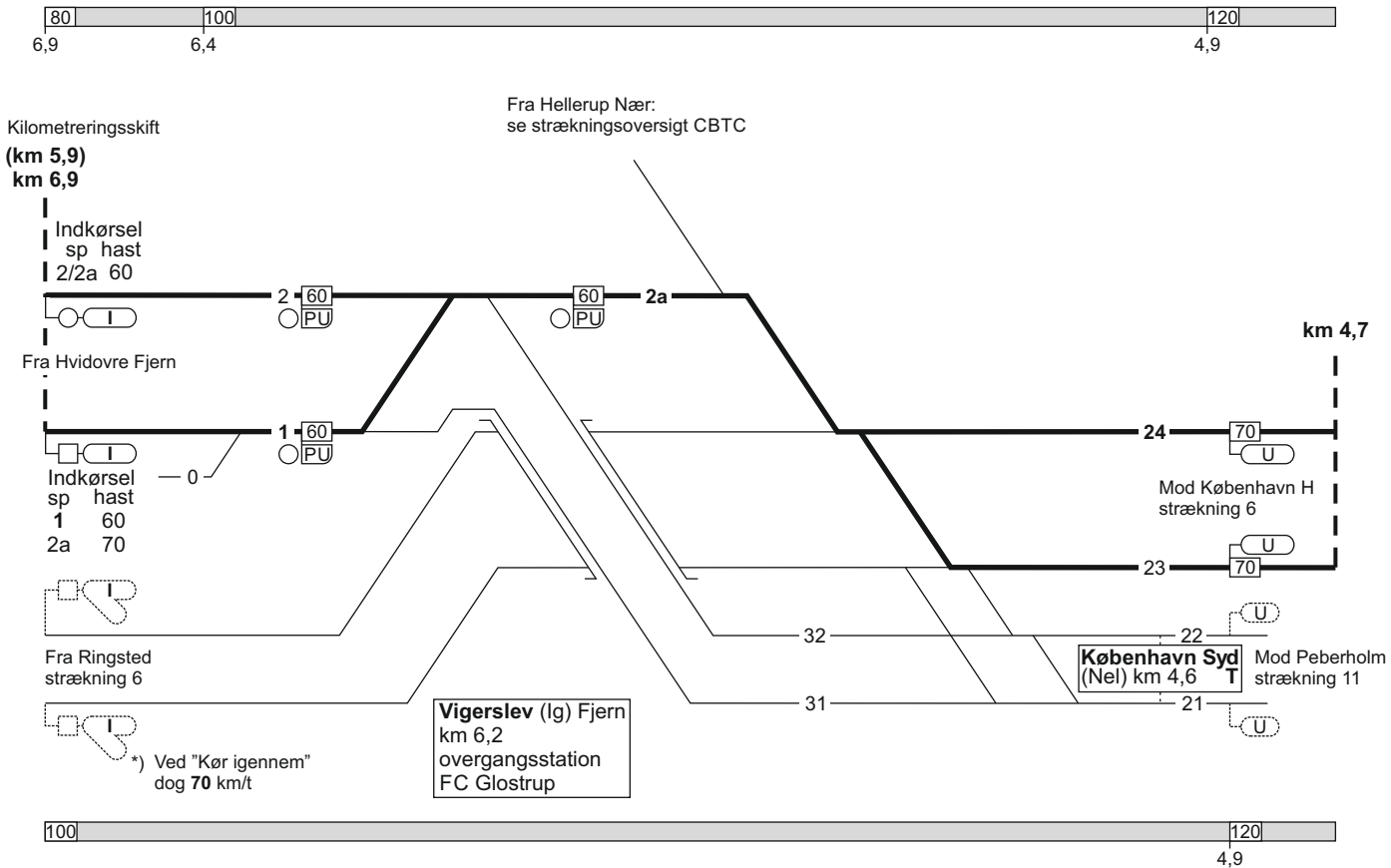




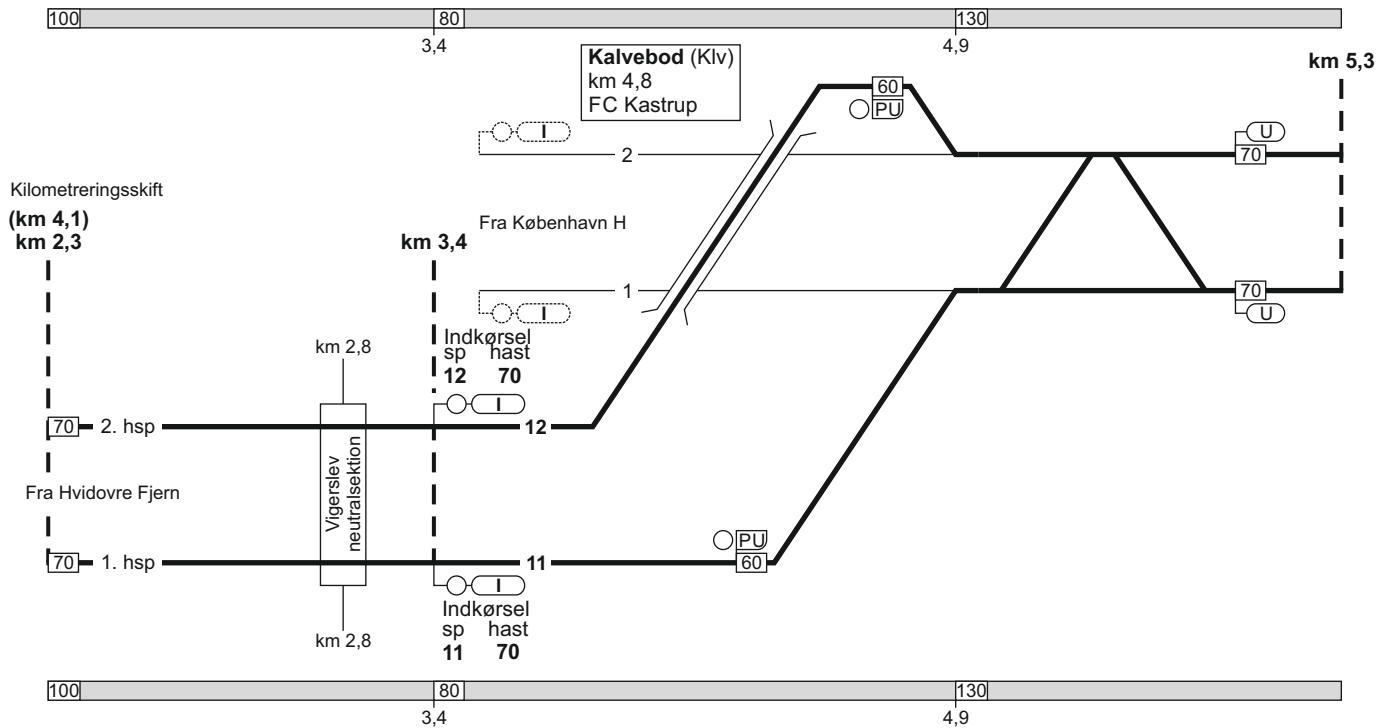
FC Glostrup  
linjeblok  
stigning M



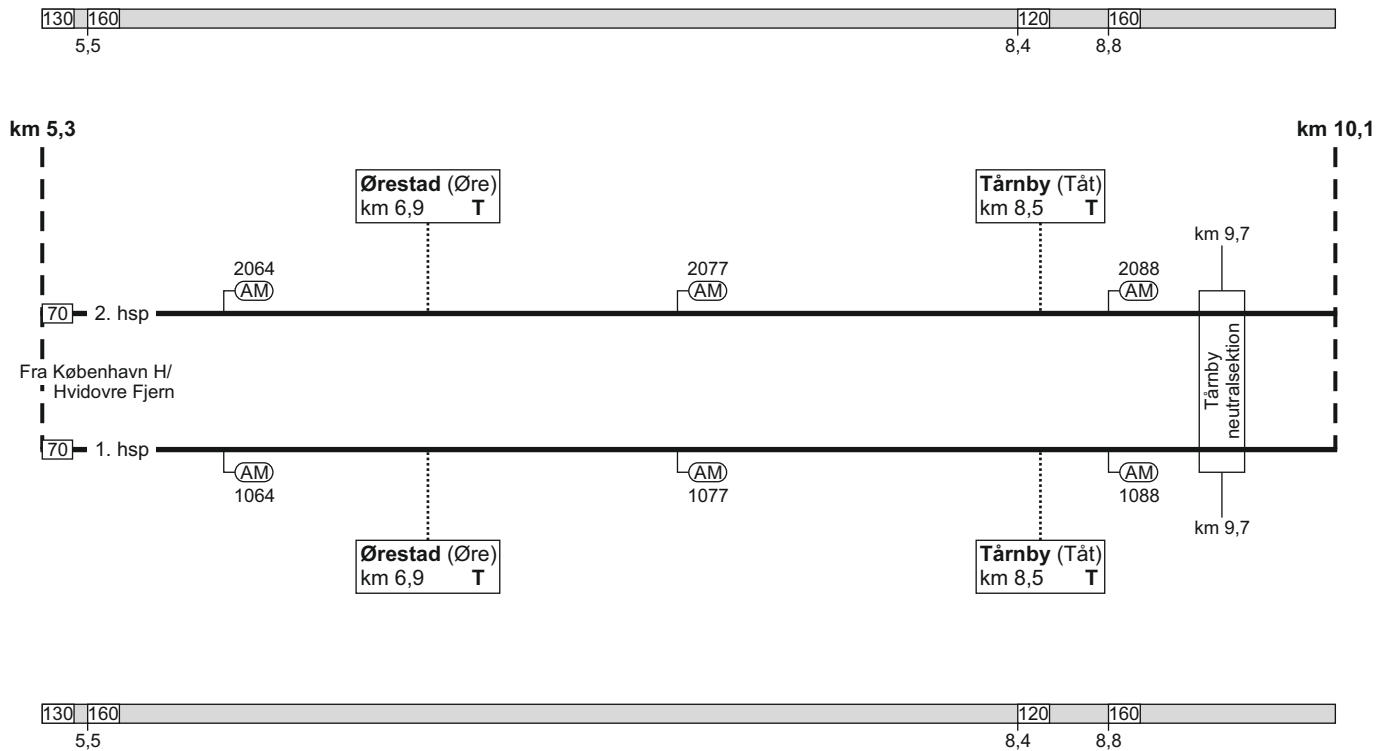




FC Glostrup  
linjeblok / vekselspor  
stigning F



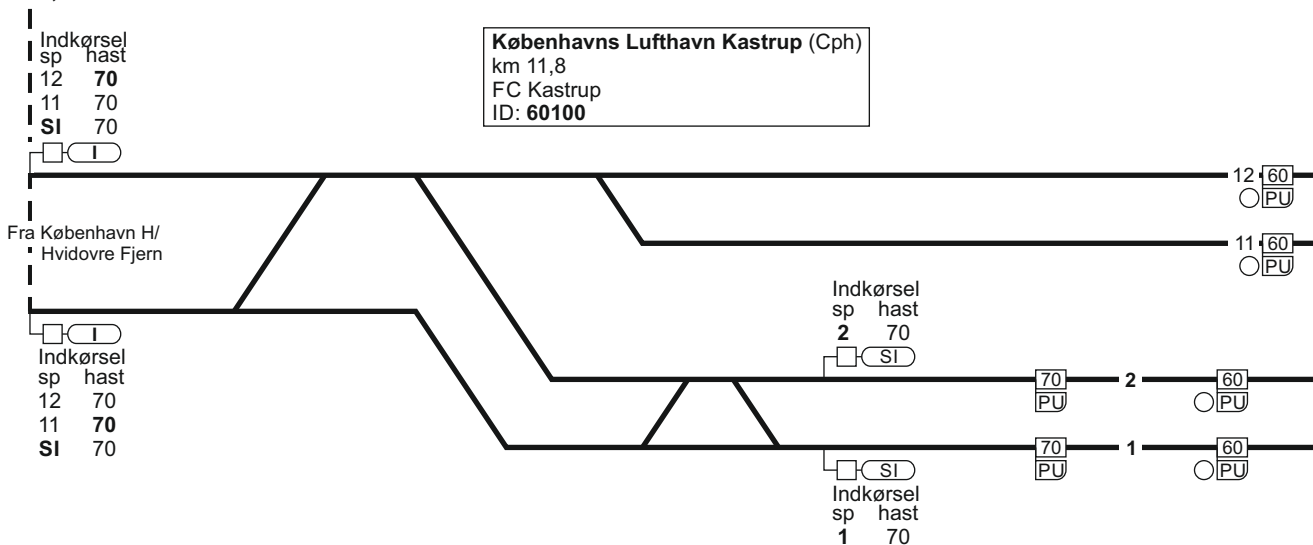
FC Kastrup  
linjeblok / vekselspor  
stigning F




Spor 12



km 10,1



Spor 11



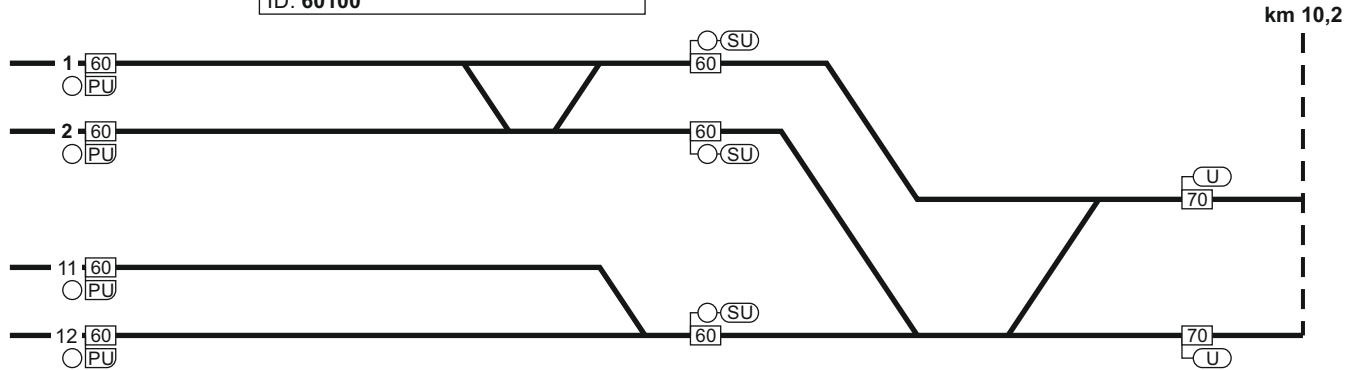





Spor 11



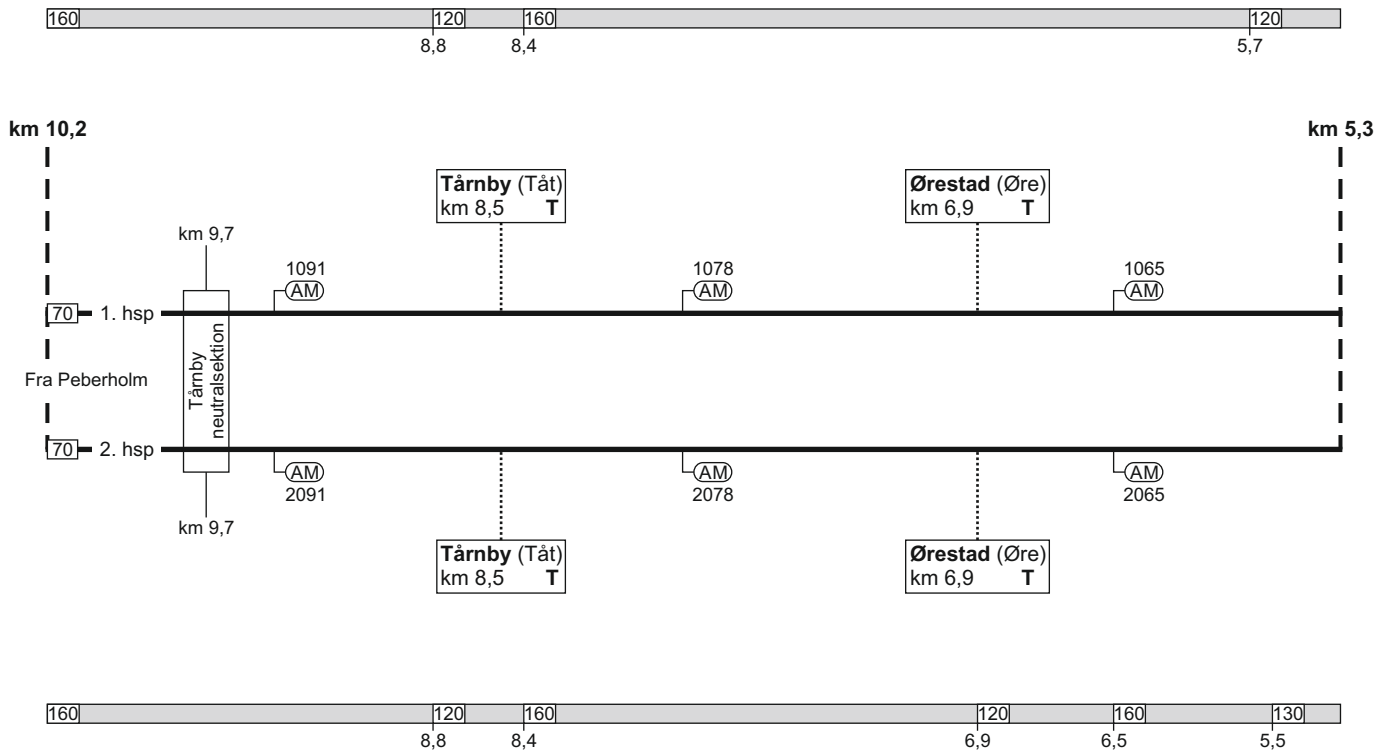
**Københavns Lufthavn Kastrup (Cph)**  
 km 11,8  
 FC Kastrup  
 ID: 60100

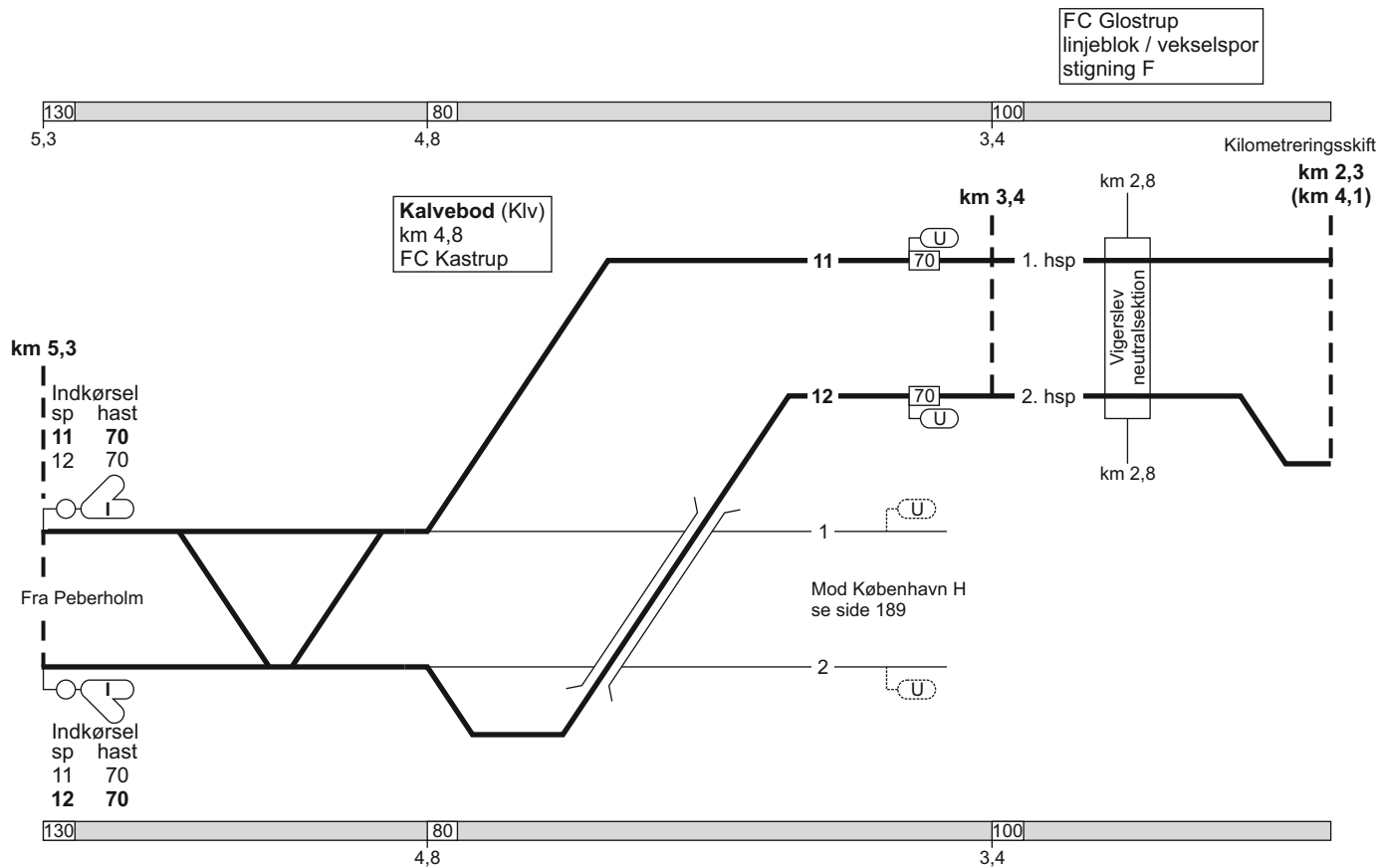


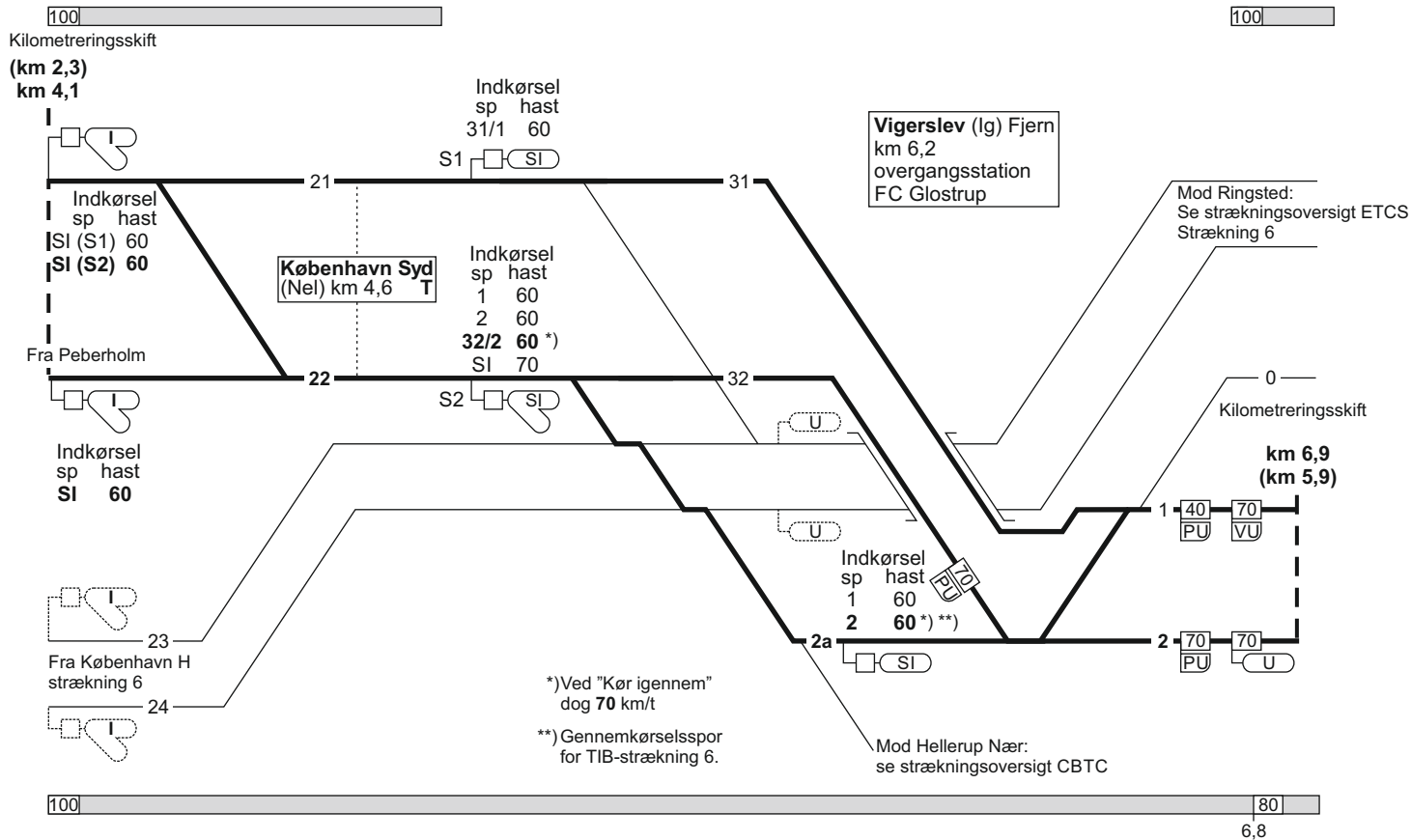
Spor 12

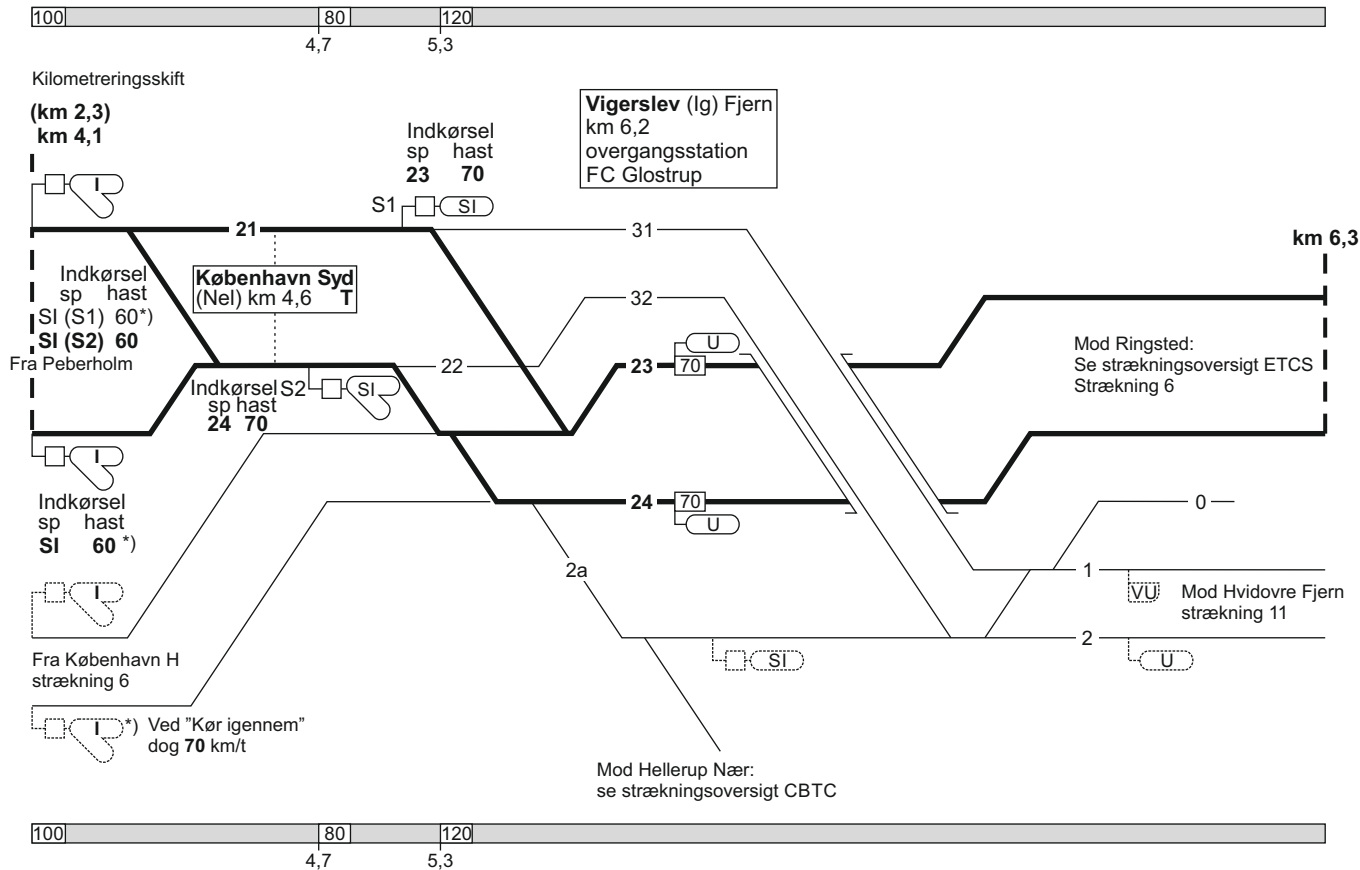


FC Kastrup  
linjeblok / vekselspor  
stigning H

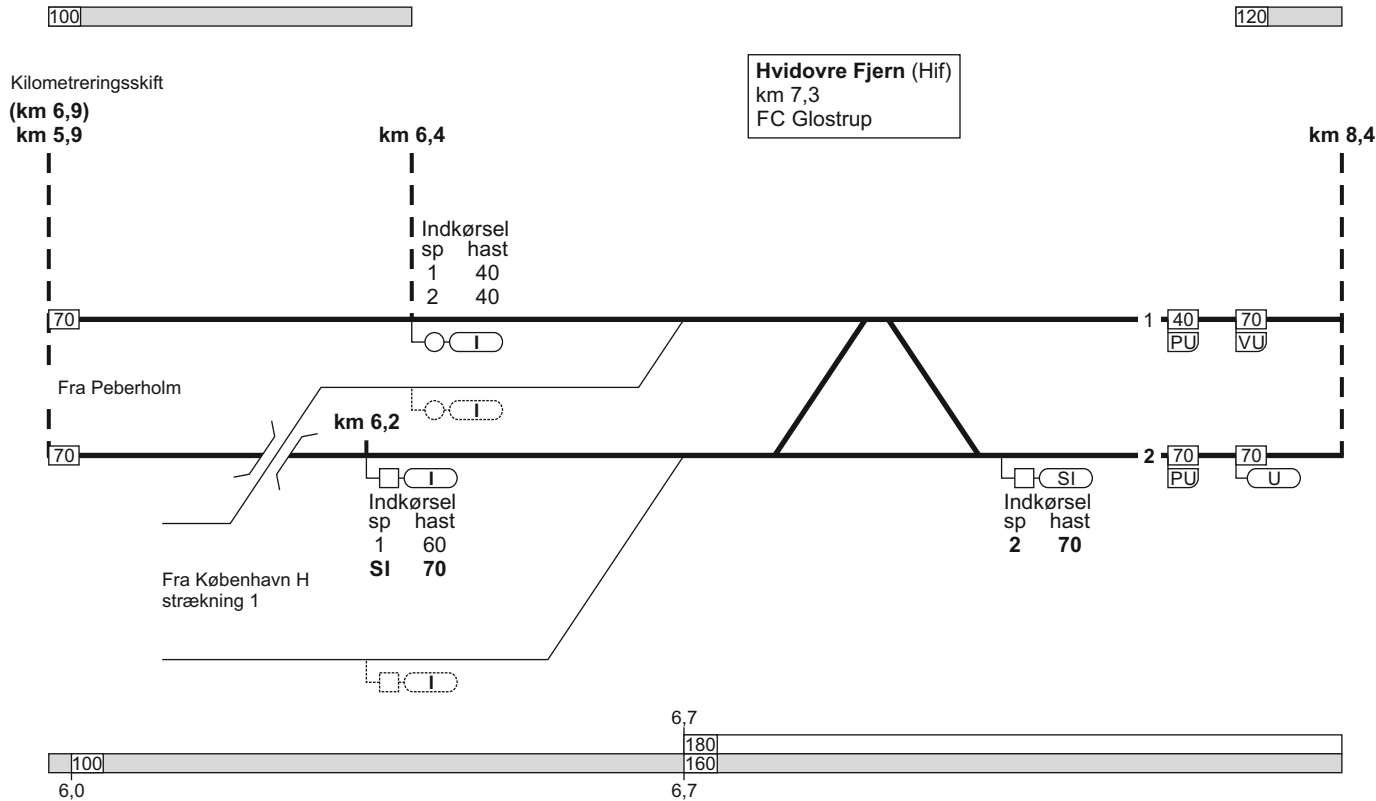


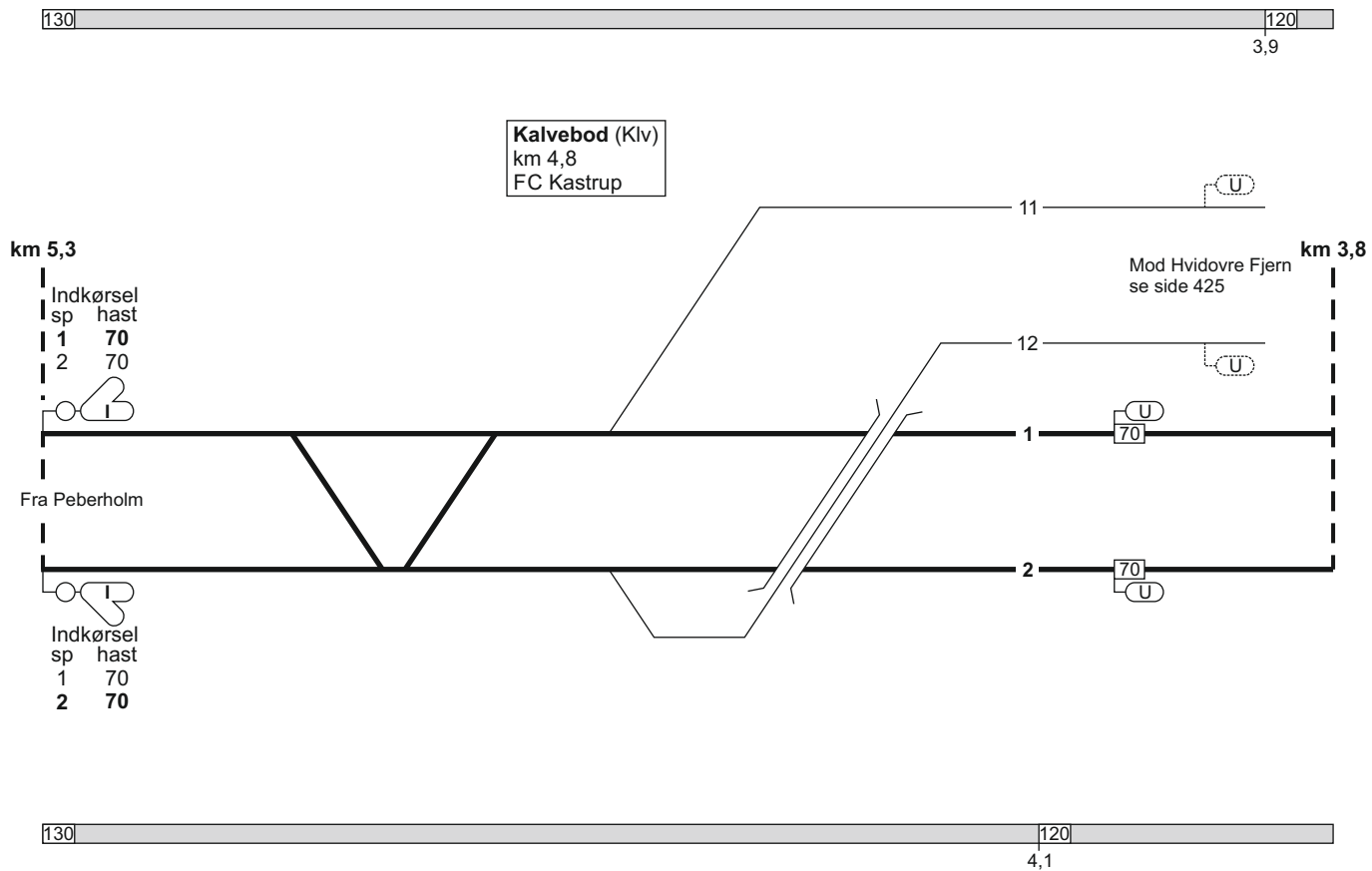






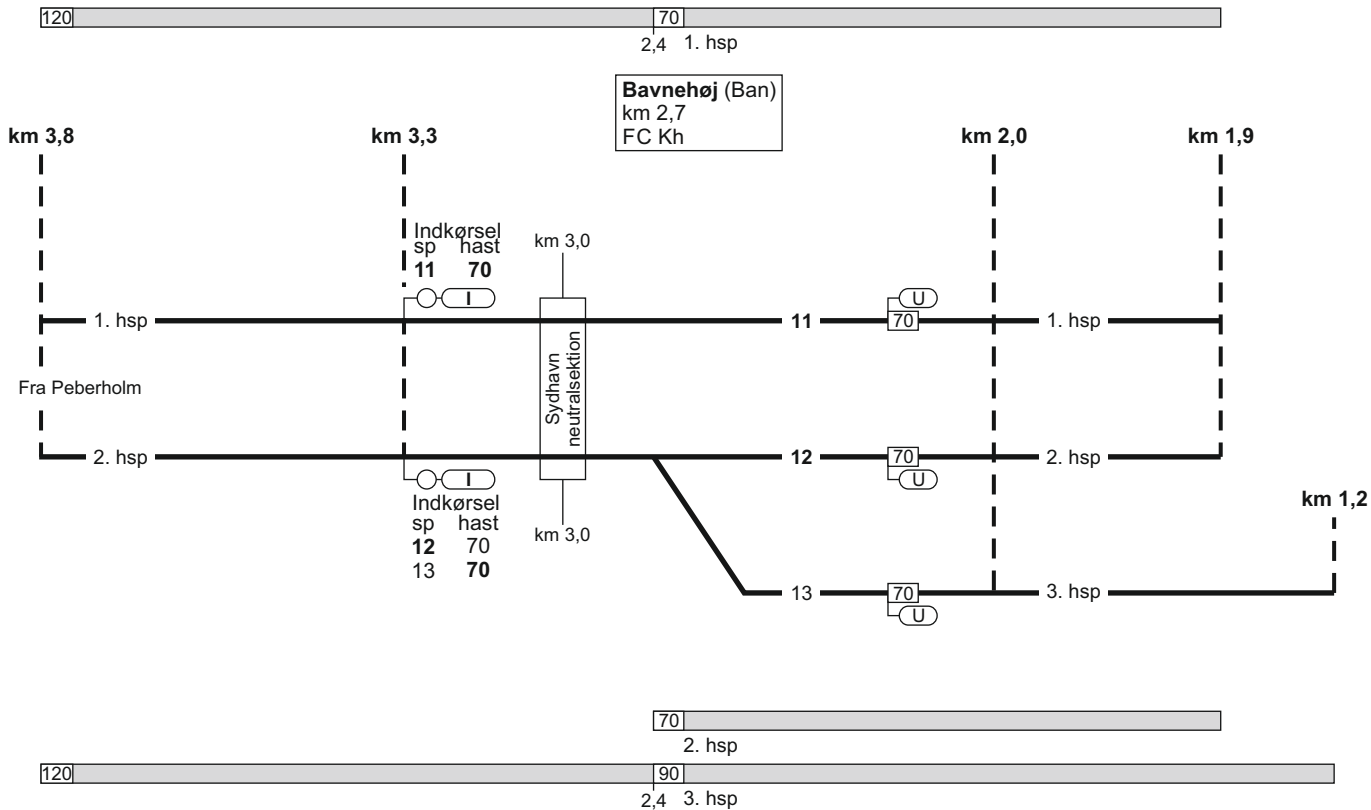
FC Glostrup  
linjeblok  
stigning L

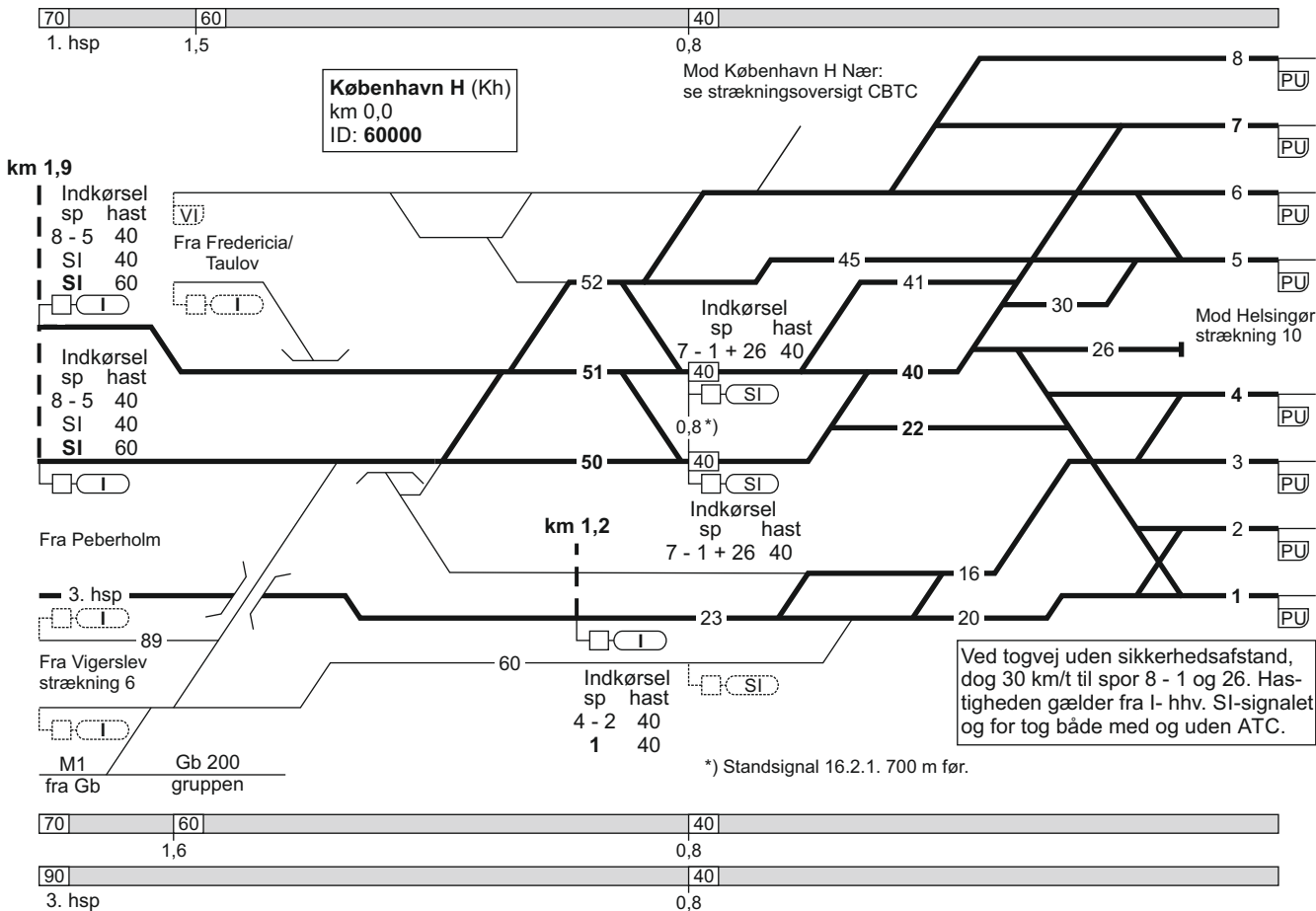




FC Kastrup  
linjeblok / vekselspor  
stigning B

FC Kastrup  
linjeblok / vekselspor  
stigning B





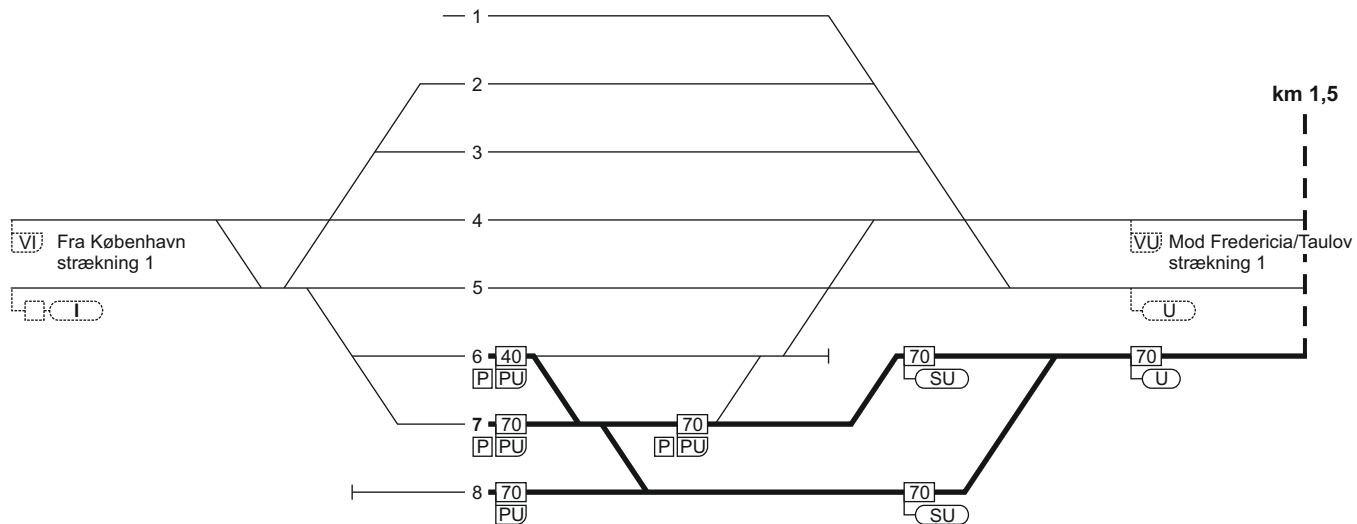
Togekspeditionssted 1	Togfølgestation 2	Sporbenyttelse 3	Standsningssted 4	Kmp/FC telefonnummer 5
København H.			<p><b>Spør 1-8:</b> Tog fremført af diesellokomotiver standser med forreste køretøj i røgåbningen. Ved forspandskørsel dog med bageste lokomotiv i røgåbningen.</p> <p>Passagertog der ankommer på hverdage i tidsrummet kl 02.00 - 04.30 og på søn - og helligedage i tidsrummet kl. 02.00 - 05.30, skal, uanset toglængde standse ud for «200-metermærket» (SR-mærke 17.20.).</p>	<p><b>Kmp:</b> 82 34 12 14 eller 82 34 26 12</p> <p>GSM-R: 81 99 12 00</p> <p><b>FC Glostrup:</b> Hif (ekskl.) - Klv (ekskl.) 82 34 18 80</p> <p>GSM-R: 81 99 12 01</p>

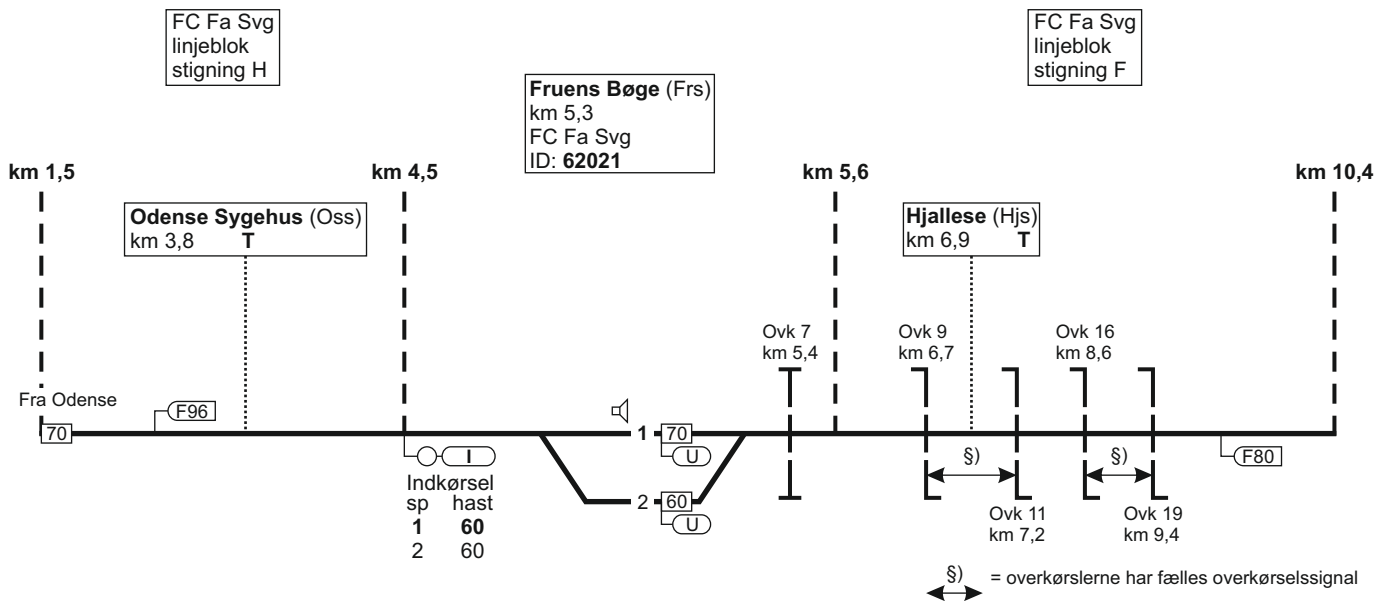
Togekspeditionssted 1	Togfølgestation 2	Sporbenyttelse 3	Standsningssted 4	Kmp/FC telefonnummer 5
Københavns Lufthavn Kastrup			<b>Spør 1 og 2:</b> Tog fra Kalvebod som efter ankomst skal bortrangeres, skal køre helt frem til «SR-mærke» (SR-mærke 17.18).  Ved signalgivning «Kør» til «Togvej uden sikkerhedsafstand» fra SI-signal skal tog køre helt frem til togvejens endepunkt.	<b>FC Kastrup:</b> Kh (ekskl.) - Klv - Phm (ekskl.) 82 34 61 43  GSM-R: 81 99 12 08

**21. Odense - Svendborg****Strækningshastighed:**

<b>Delstrækning</b>	<b>Strækningshastighed (km/t)</b>
Odense - Svendborg	120

Odense (Od)  
 km 160,3  
 overgangsstation  
 ID: 66800

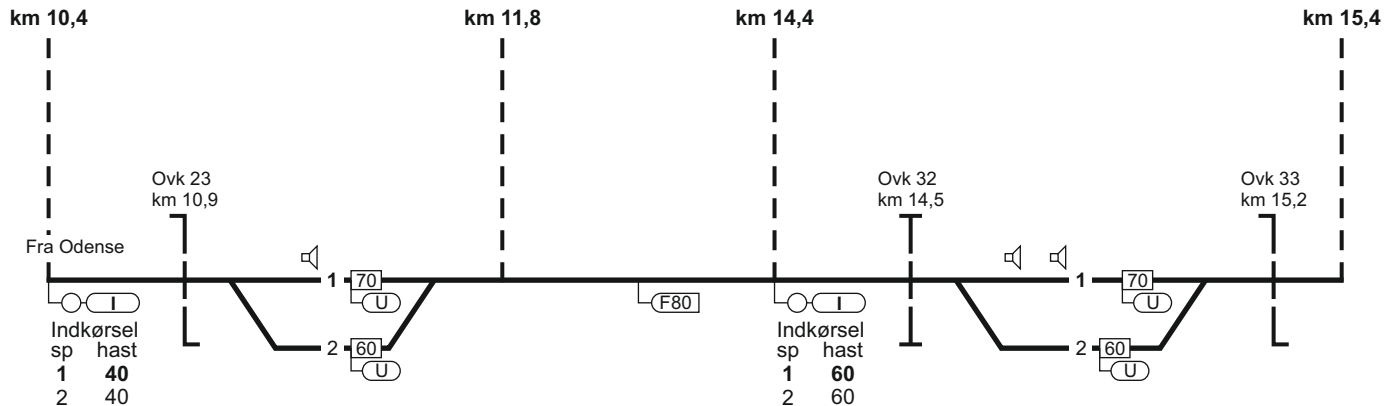




**Højby (Høs)**  
 km 11,0  
 FC Fa Svg

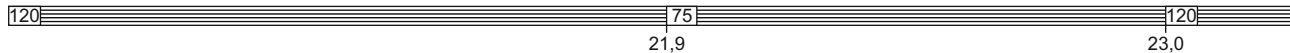
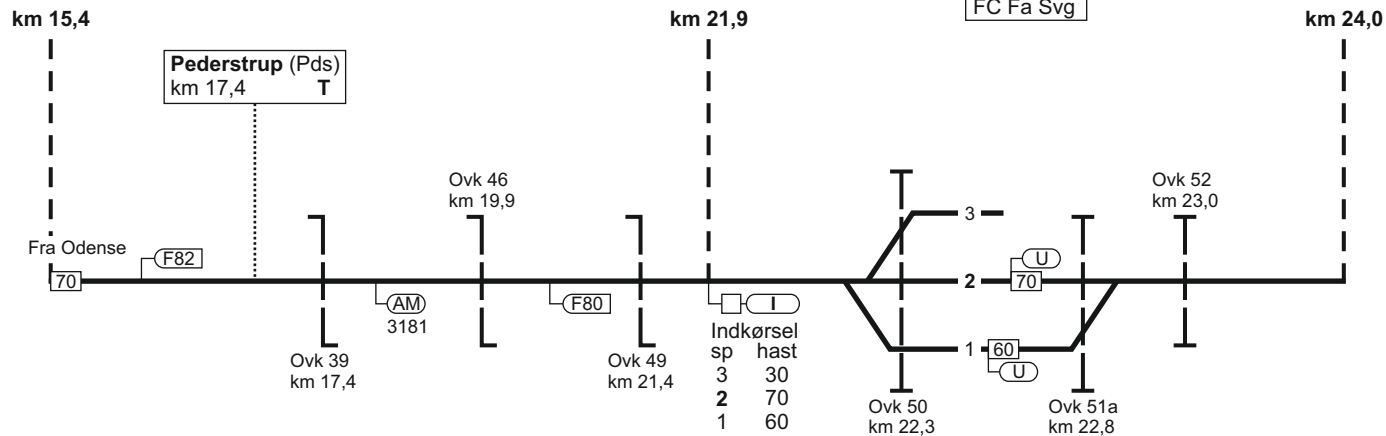
**FC Fa Svg**  
 linjeblok  
 stigning F

**Årslev (Ås)**  
 km 14,9  
 FC Fa Svg



FC Fa Svg  
linjeblok  
stigning F

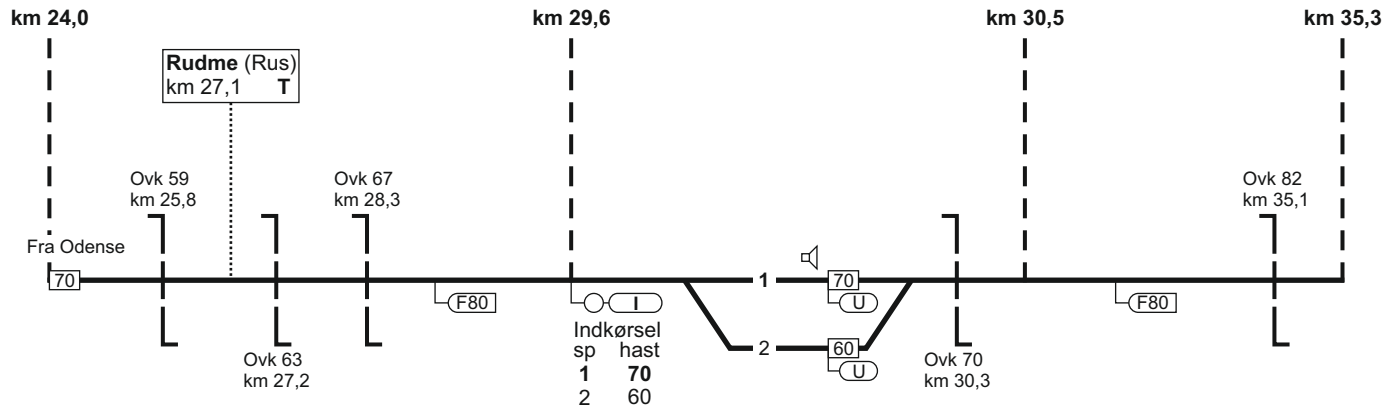
**Ringe (Re)**  
km 22,4  
FC Fa Svg



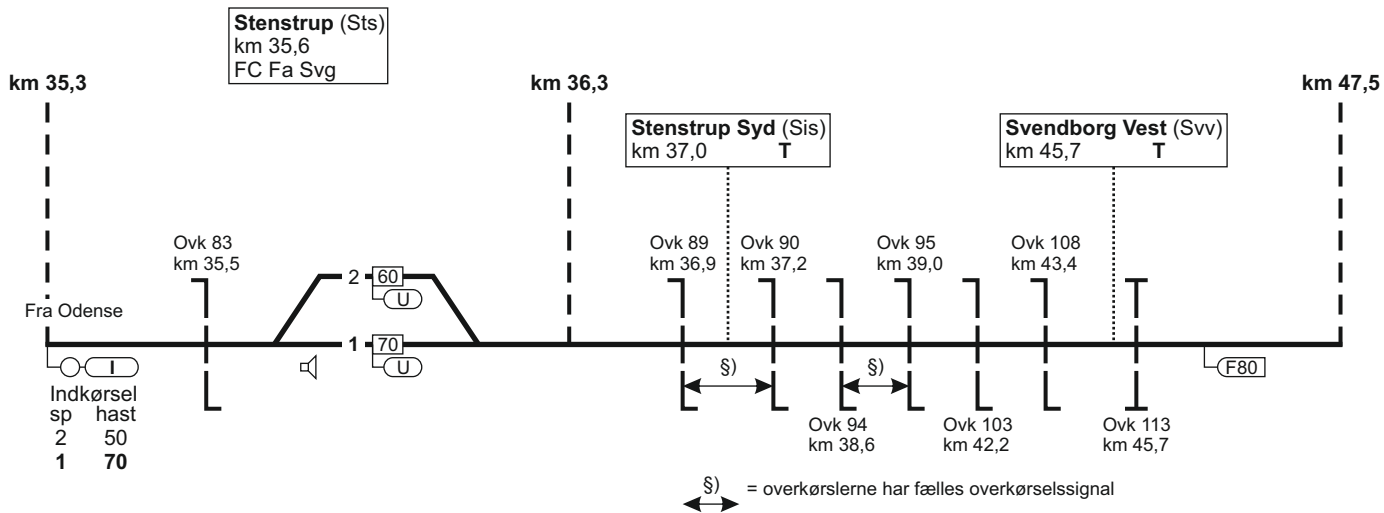
FC Fa Svg  
linjeblok  
stigning F

**Kværndrup (Kvs)**  
km 30,2  
FC Fa Svg

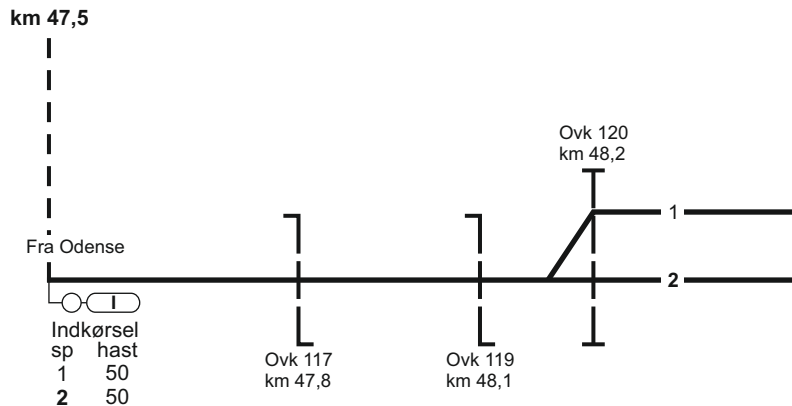
FC Fa Svg  
linjeblok  
stigning G



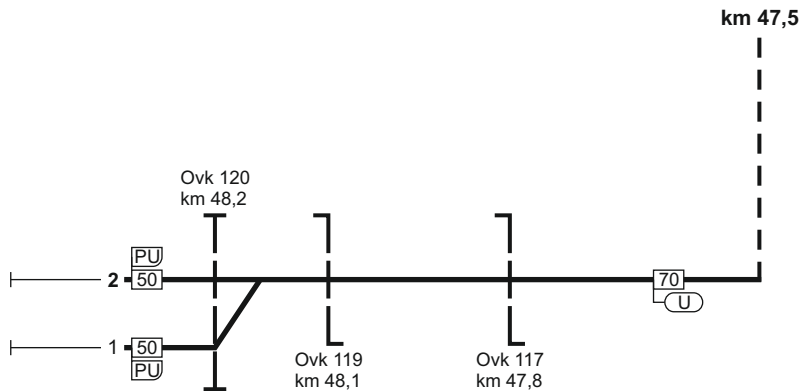
FC Fa Svg  
linjeblok  
stigning F



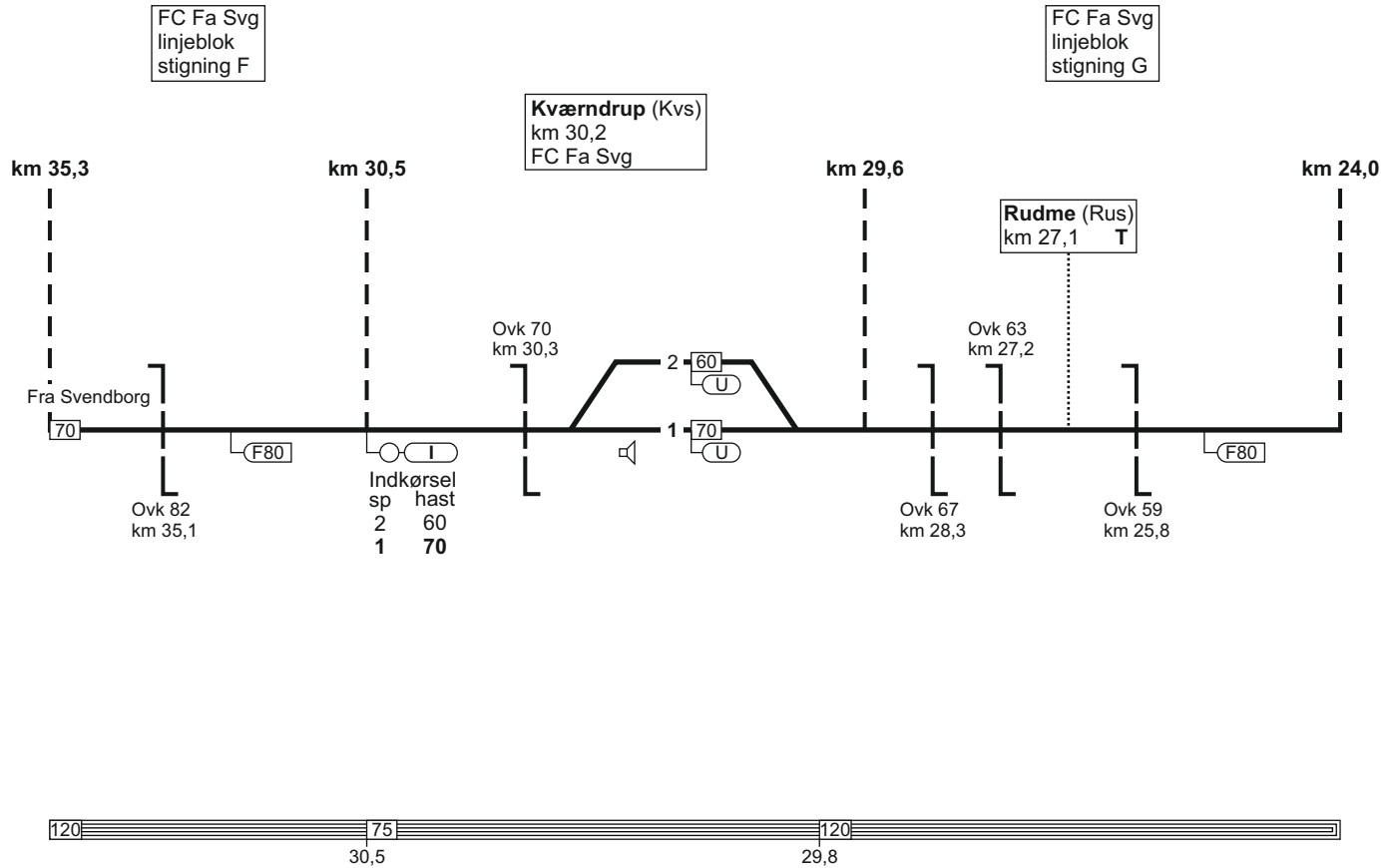
**Svendborg (Svg)**  
 km 48,2  
 FC Fa Svg



**Svendborg (Svg)**  
km 48,2  
FC Fa Svg

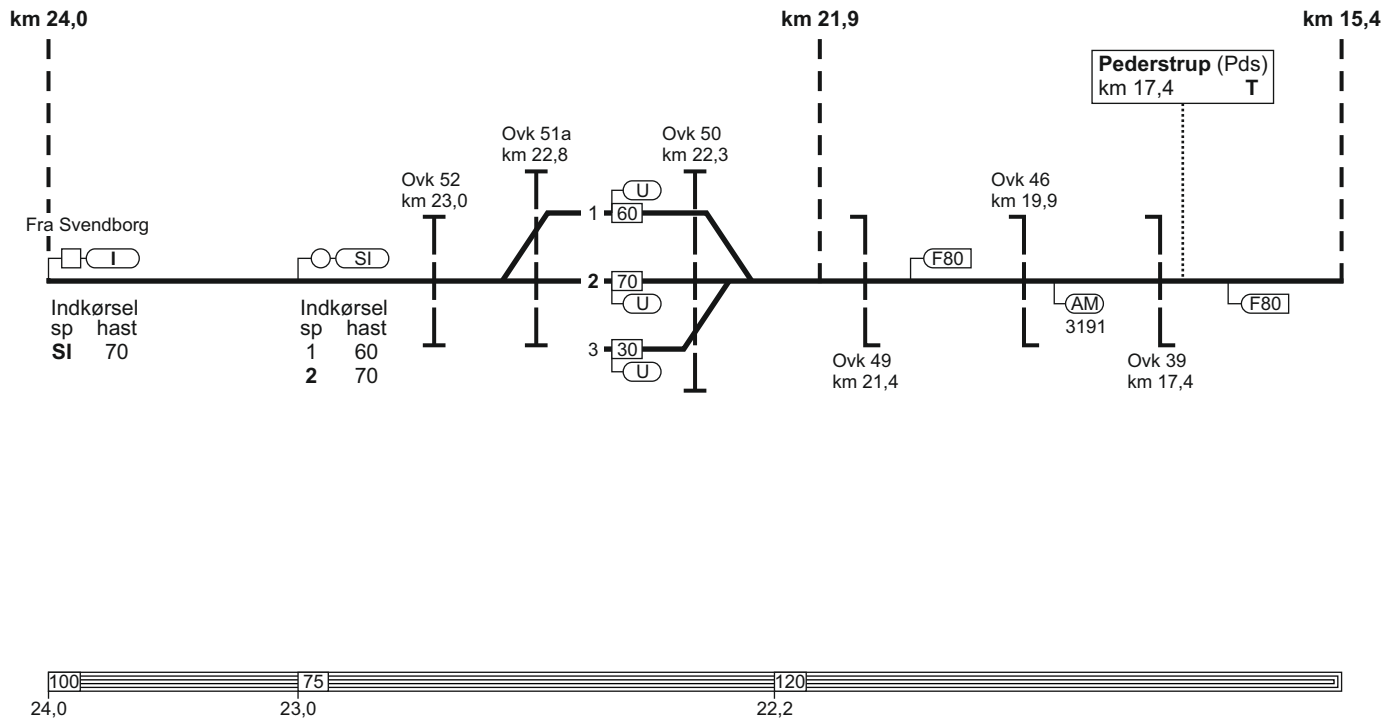






**Ringe (Re)**  
 km 22,4  
 FC Fa Svg

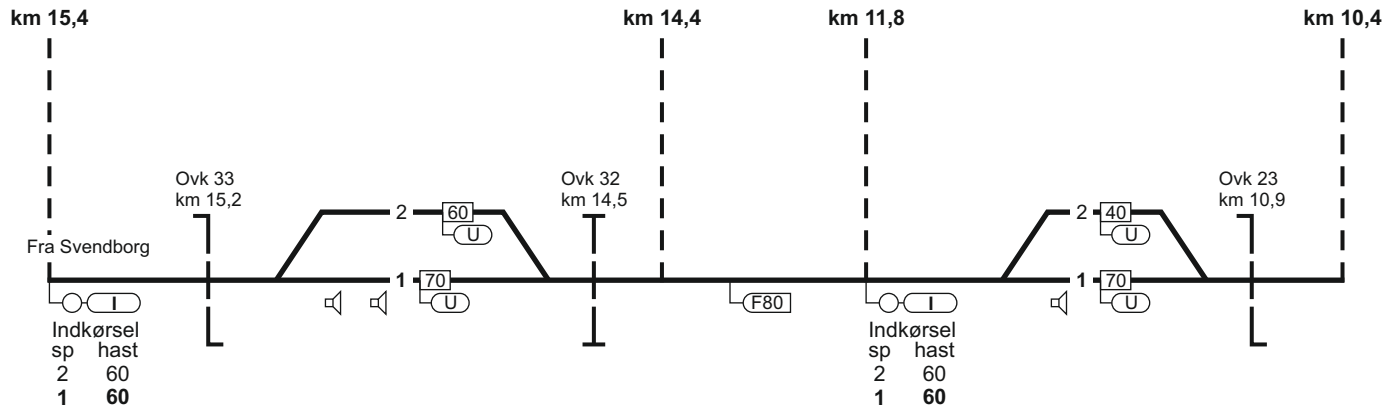
**FC Fa Svg**  
 linjeblok  
 stigning L

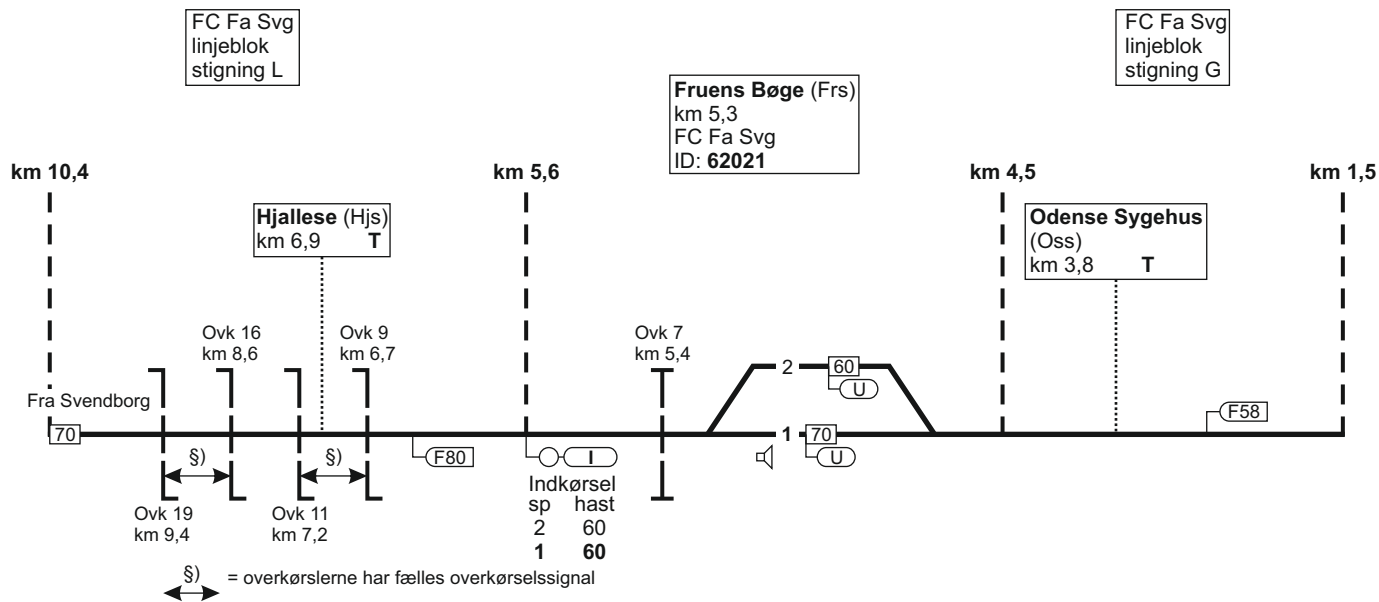


**Årslev (Ås)**  
 km 14,9  
 FC Fa Svg

**FC Fa Svg**  
 injeblok  
 stigning L

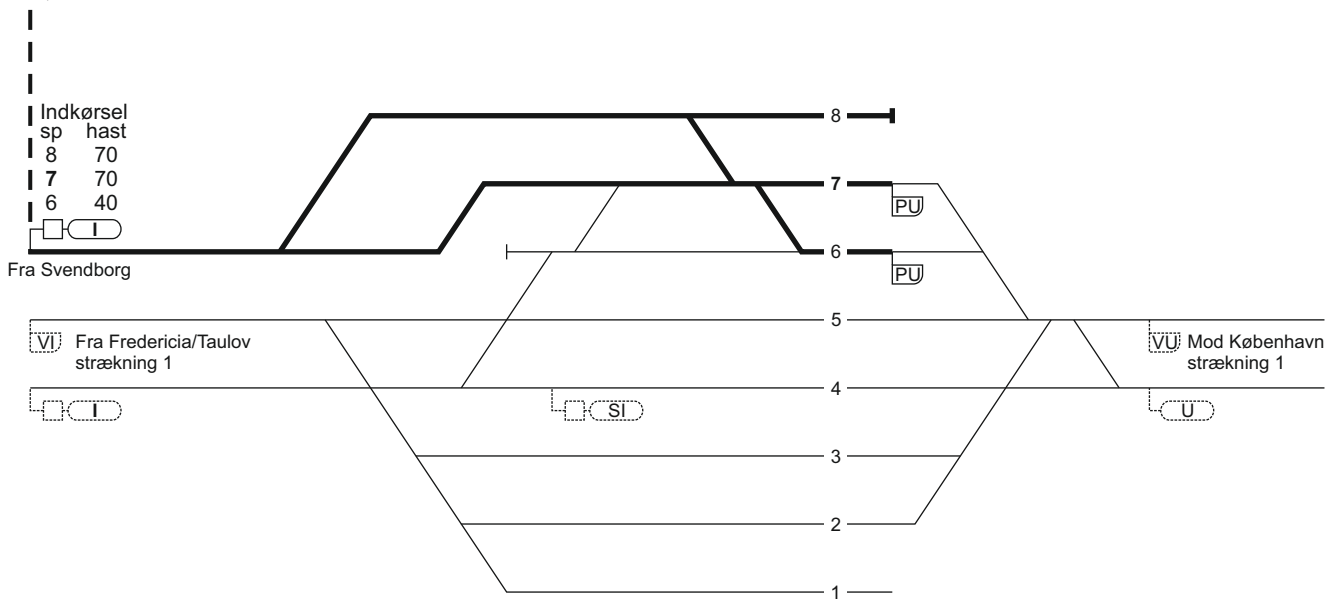
**Højby (Høs)**  
 km 11,0  
 FC Fa Svg





Odense (Od)  
 km 160,3  
 overgangsstation  
 ID: 66800

km 1,5



Fra Svendborg

VI) Fra Fredericia/Taulov strækning 1

VU) Mod København strækning 1

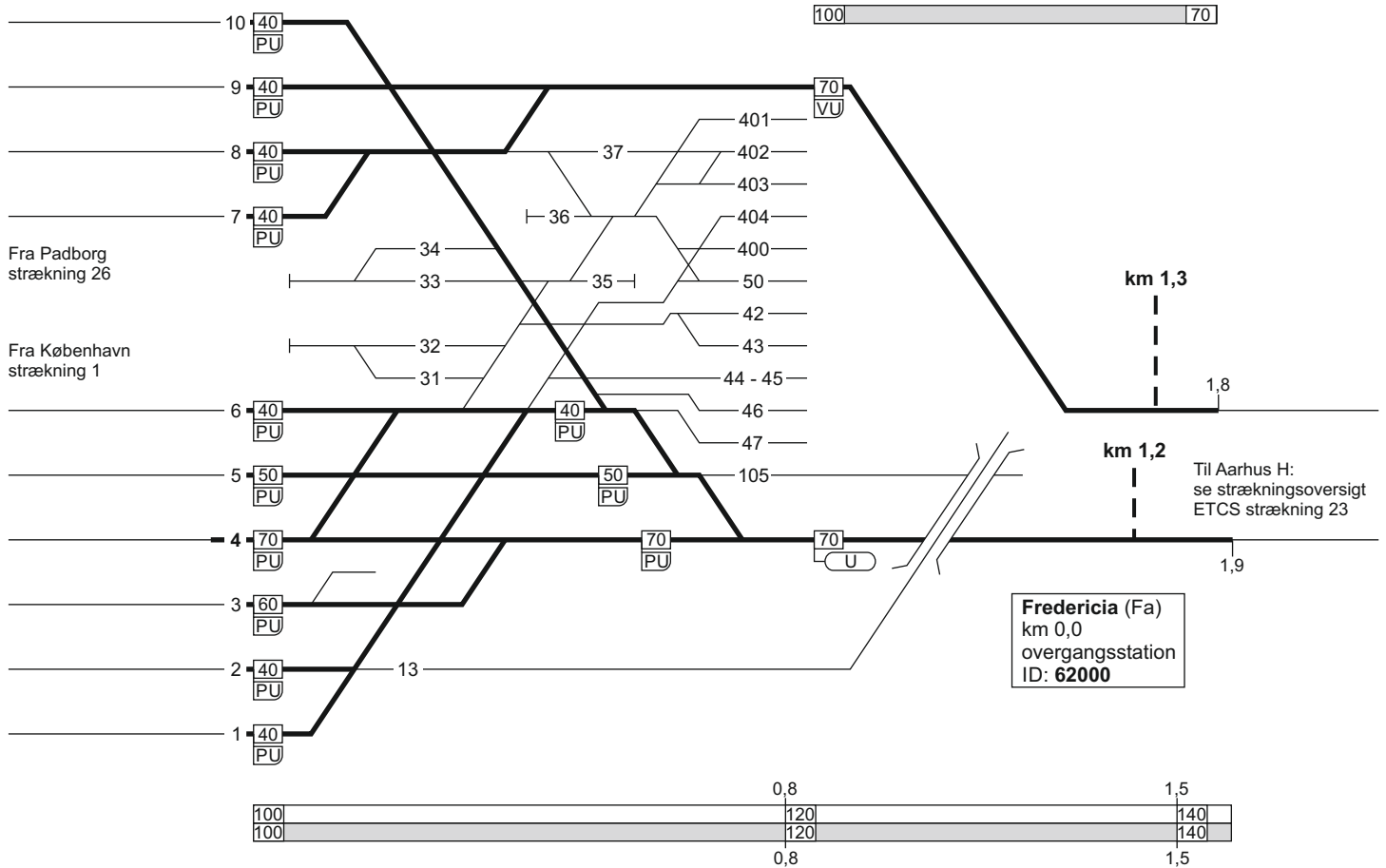
90

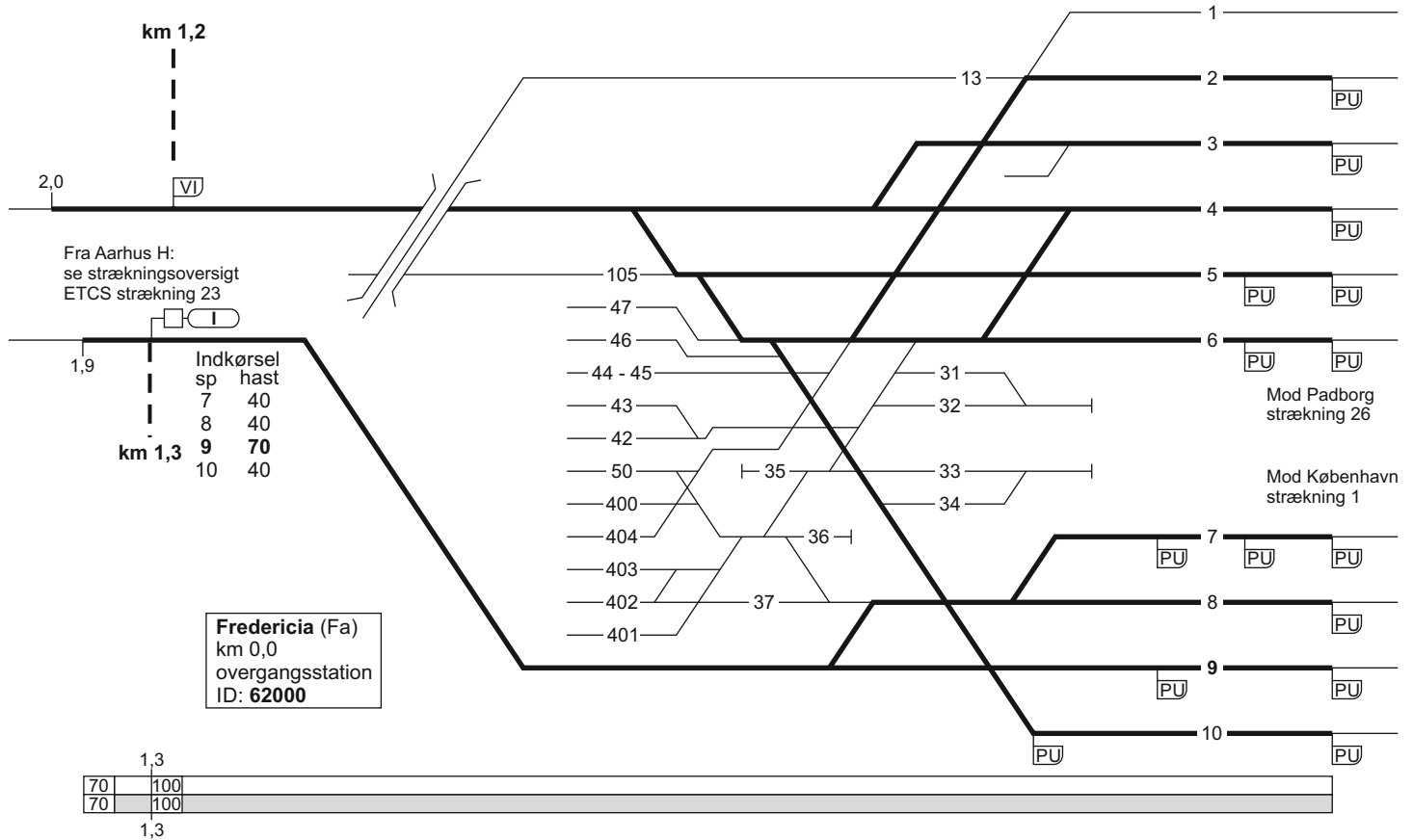
1,5

Togekspeditionssted 1	Togfølgestation 2	Sporbenyttelse 3	Standsningssted 4	Kmp/FC telefonnummer 5
Odense				<b>Kmp:</b> 82 20 11 11 eller 82 20 11 57  <b>GSM-R:</b> 81 99 12 68
Fredericia				<b>FC:</b> Od (ekskl.) - Svg 82 27 25 12  <b>GSM-R:</b> 81 99 12 22

**23. Fredericia - (Børkop)****Strækningshastighed:**

<b>Delstrækning</b>	<b>Strækningshastighed (km/t)</b>
Fredericia - (Børkop)	160



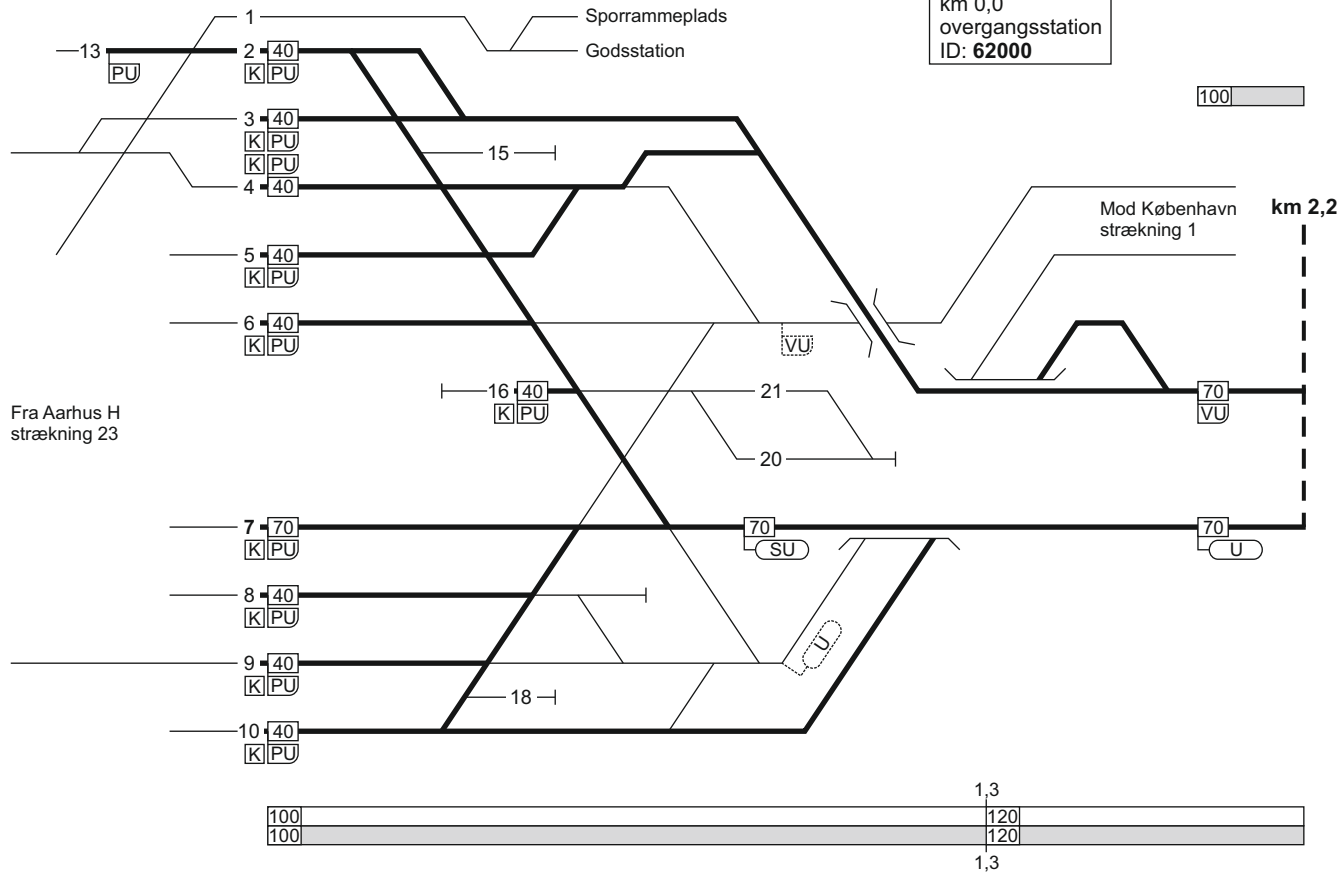


Togekspeditionssted 1	Togfølgestation 2	Sporbenyttelse 3	Standningssted 4	Kmp/FC telefonnummer 5
Fredericia			<p><b>Ved indkørsel fra Børkop for MF-tog, som skal sammenkobles i spor 10:</b> Først ankommende togdel skal standse ud for standningsmærke anbragt syd for perronhallen, til højre for sporet.</p> <p>G- og M-tog skal køre helt frem til togvejens endepunkt.</p>	<p><b>Kmp:</b> 82 27 23 05</p> <p><b>GSM-R:</b> 81 99 12 20</p> <p><b>FC:</b> Fa - Vj 82 27 24 32</p> <p><b>GSM-R:</b> Fa (ekskl.) - Vj (ekskl.) 81 99 12 23</p>

**26. Fredericia - Padborg****Strækningshastighed:**

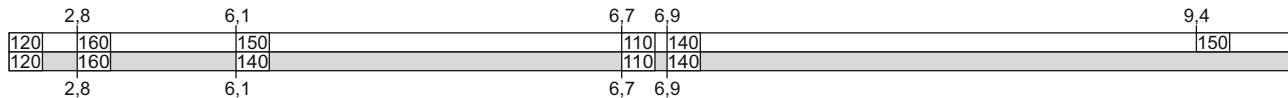
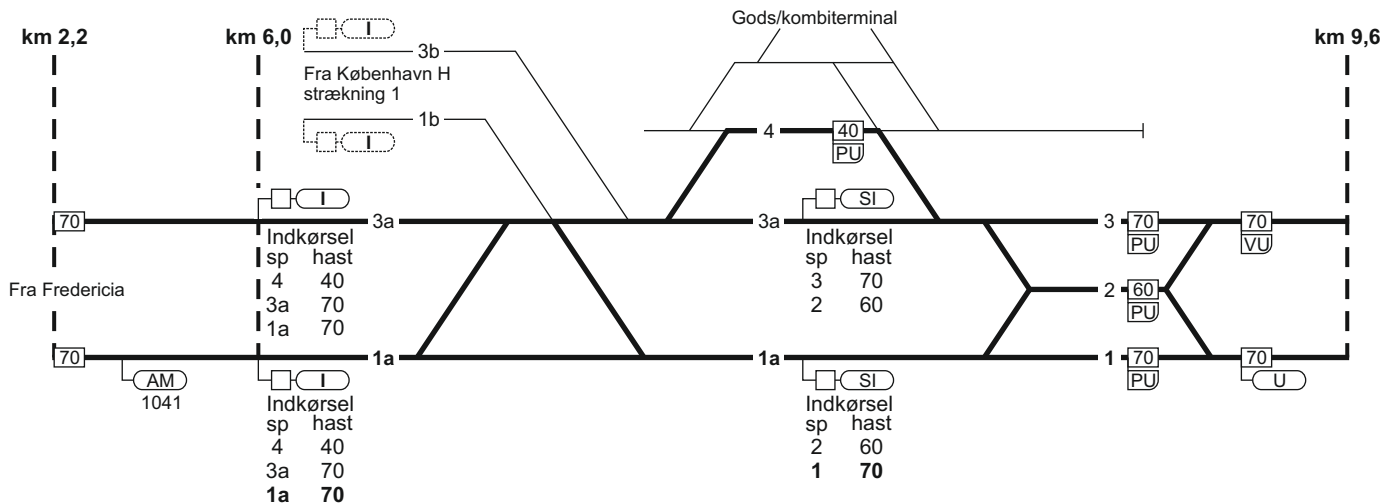

<b>Delstrækning</b>	<b>Strækningshastighed (km/t)</b>
Fredericia - Vojens	160
Vojens - Tinglev	180
Tinglev - Padborg	120

**Fredericia (Fa)**  
 km 0,0  
 overgangsstation  
 ID: 62000

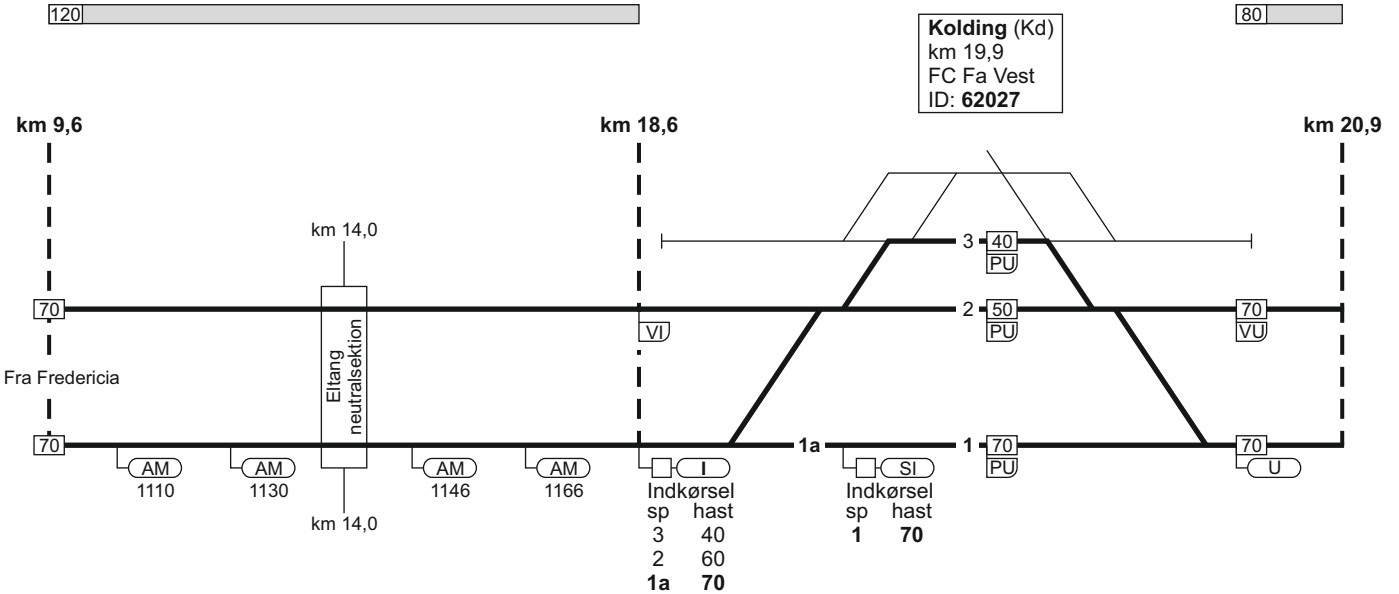


FC Fa Vest  
linjeblok  
stigning H

Taulov (TI)  
km 8,6  
overgangsstation  
FC Fa Vest  
ID: 66900



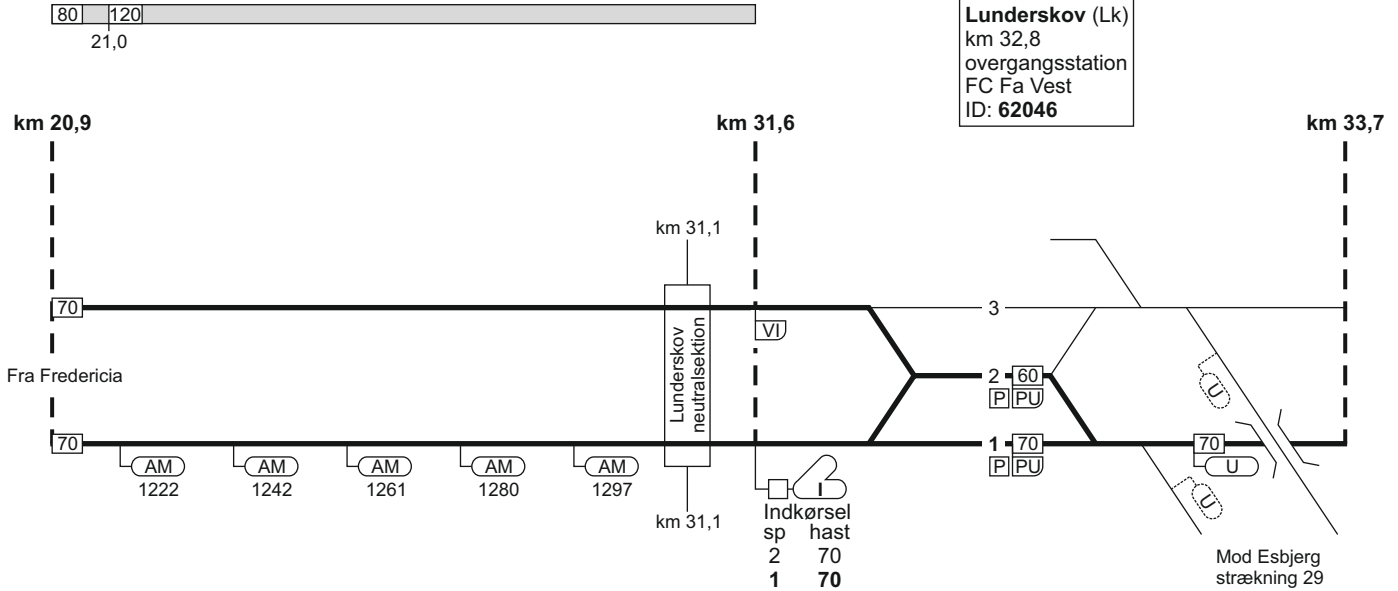
FC Fa Vest  
linjeblok  
stigning K



9,7	160	150	16,0	17,3	18,3	20,1	20,8
150	160	150	150	140	120	90	130
140	160	150	120			80	
9,7	13,5	16,0	20,1	20,1			

FC Fa Vest  
linjeblok  
stigning H

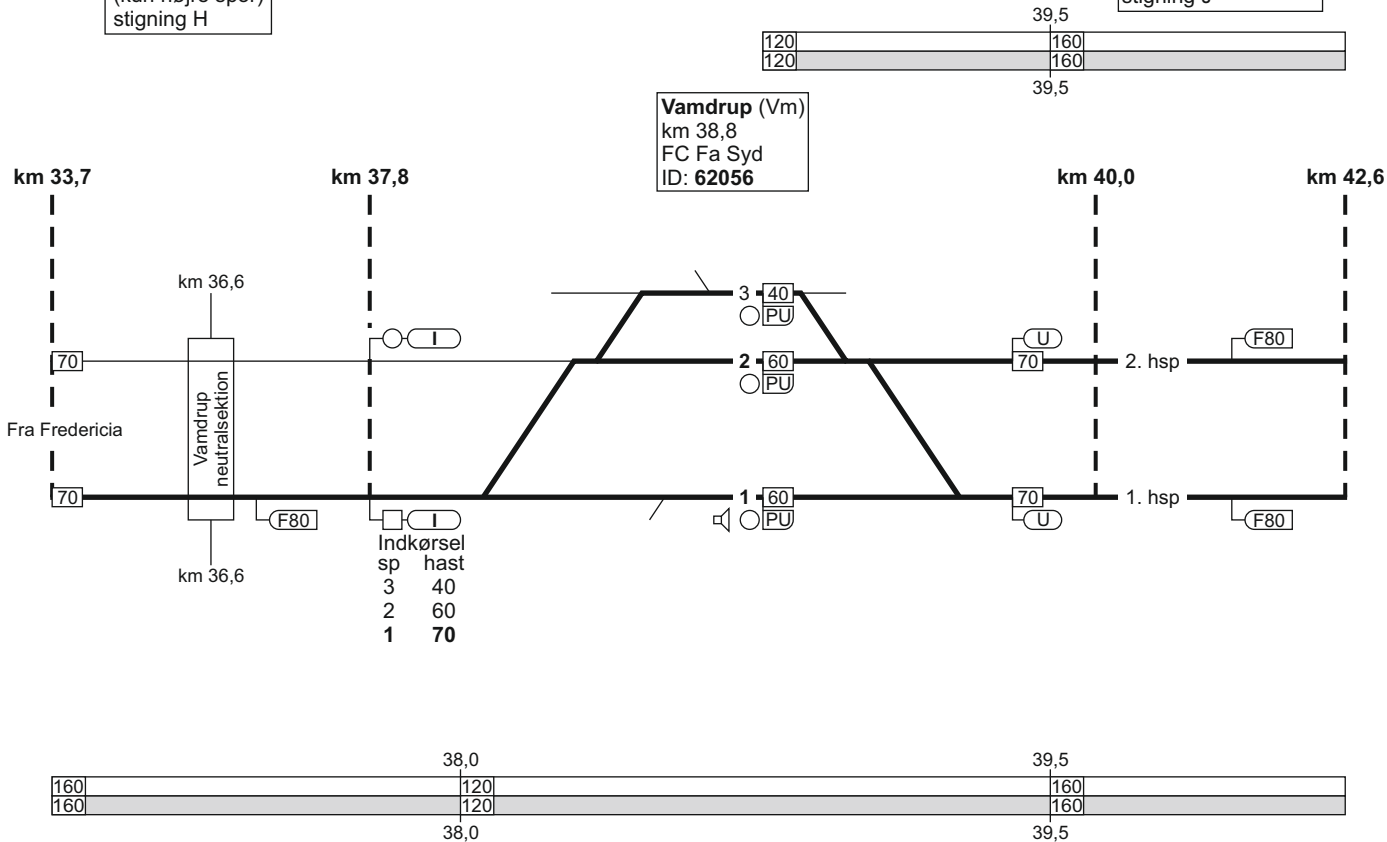
Lunderskov (Lk)  
km 32,8  
overgangsstation  
FC Fa Vest  
ID: 62046



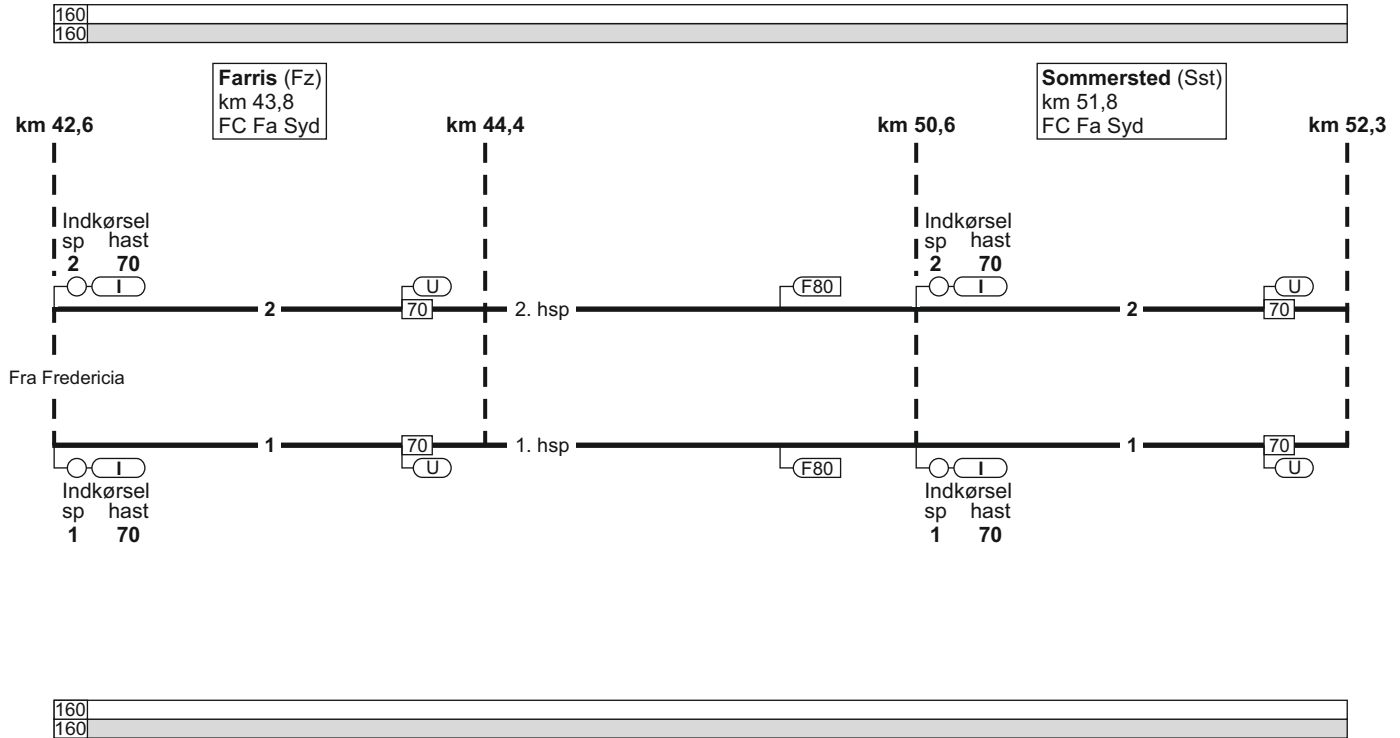
21,0	25,9	26,7	29,4	30,0
130	150	160	150	160
80	140	160	140	160
21,0	25,9	26,7	29,4	30,0

FC Fa Syd  
linjeblok  
(kun højre spor)  
stigning H

FC Fa Syd  
linjeblok / vekselspor  
stigning J

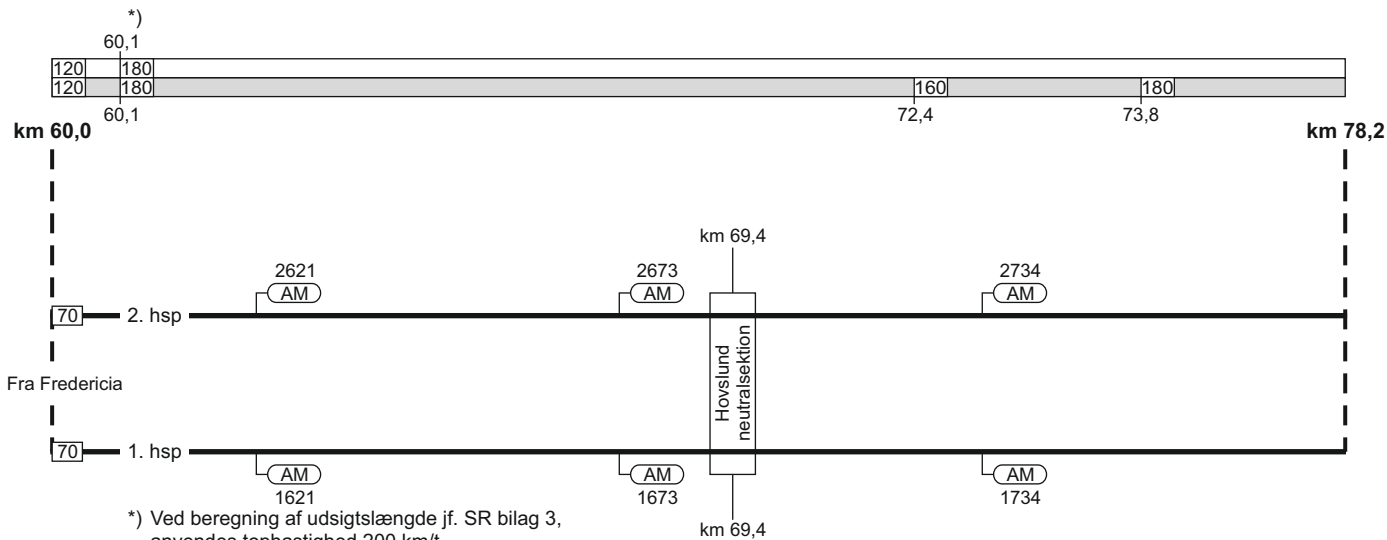


FC Fa Syd  
linjeblok / vekselspor  
stigning K

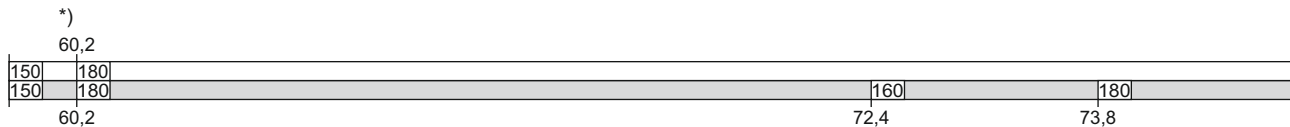




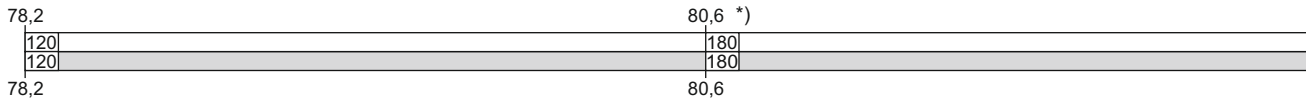
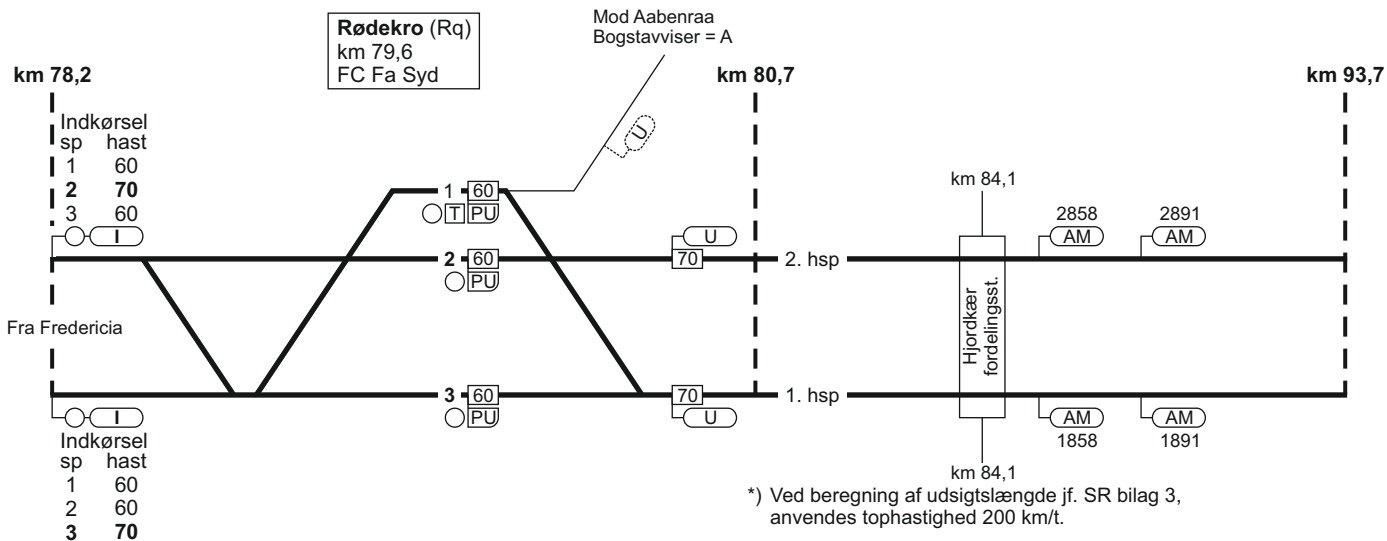
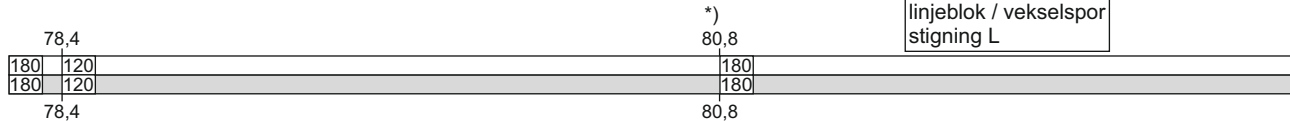
FC Fa Syd  
linjeblok / vekselspor  
stigning J

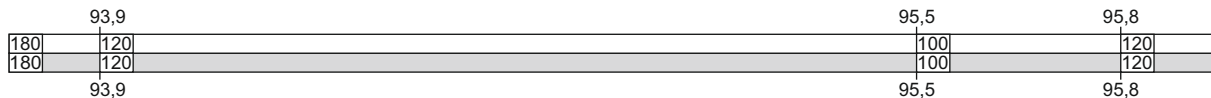


\*) Ved beregning af udsigtslængde jf. SR bilag 3, anvendes tophastighed 200 km/t.



FC Fa Syd  
linjeblok / vekselspor  
stigning L





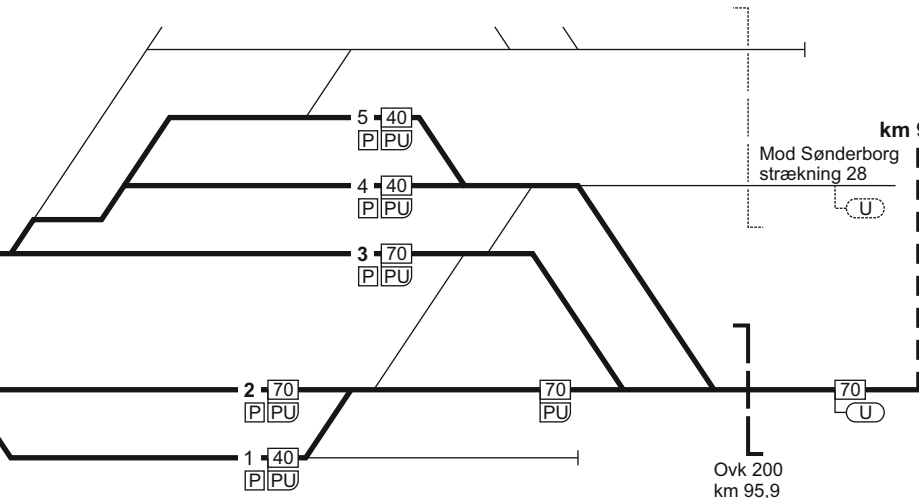
km 93,7

Indkørsel	
sp	hast
5	60
4	60
3	70
2	60
1	60

**Tinglev (Te)**  
 km 95,3  
 overgangsstation  
 FC Fa Syd  
 ID: 67600

Fra Fredericia

Indkørsel	
sp	hast
5	60
4	60
3	60
2	70
1	60



km 96,2

Mod Sønderborg  
 strækning 28

Ovk 200  
 km 95,9

93,7

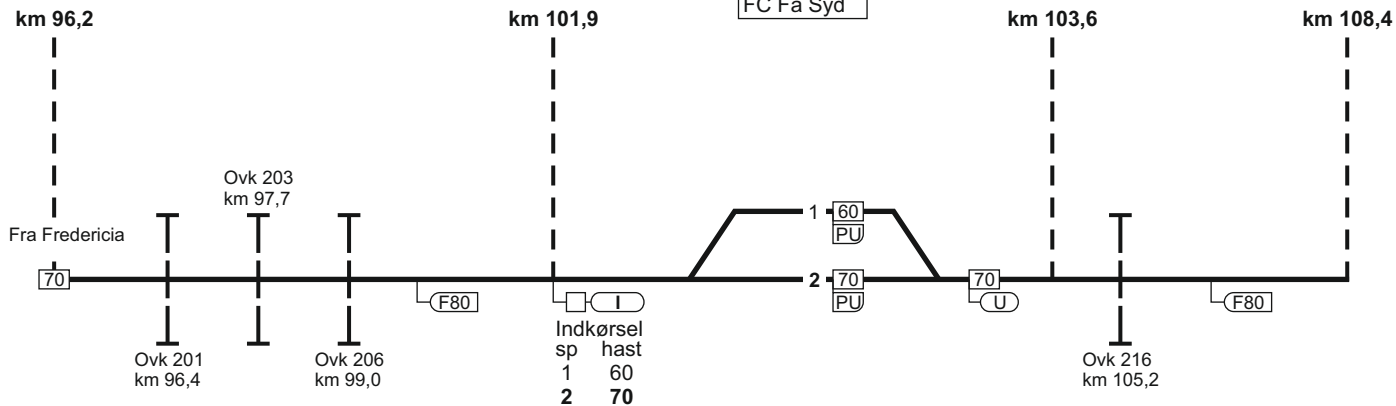


93,7

FC Fa Syd  
linjeblok  
stigning L

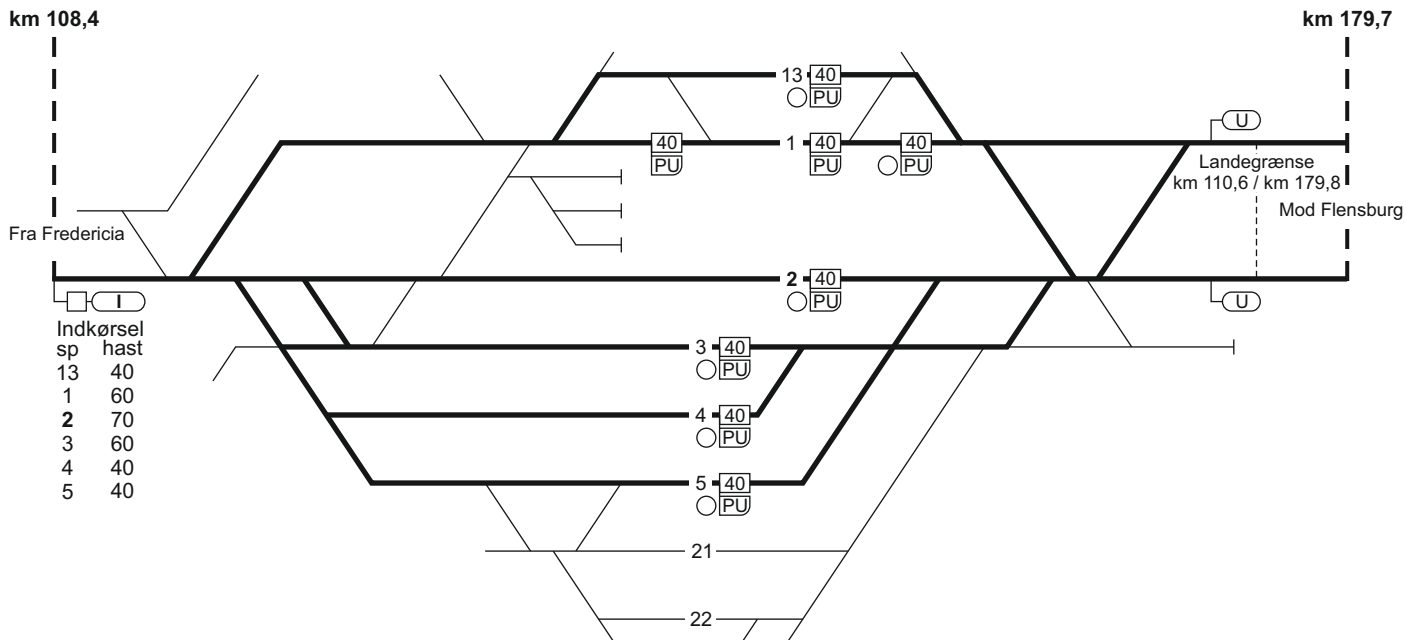
FC Fa Syd  
linjeblok  
stigning K

Vejbæk (Vk)  
km 102,9  
FC Fa Syd



120
120

**Padborg (Pa)**  
 km 109,7  
 overgangsstation  
 ID: 67400



km 108,4

km 179,7

Fra Fredericia

Landegrænse  
 km 110,6 / km 179,8  
 Mod Flensburg

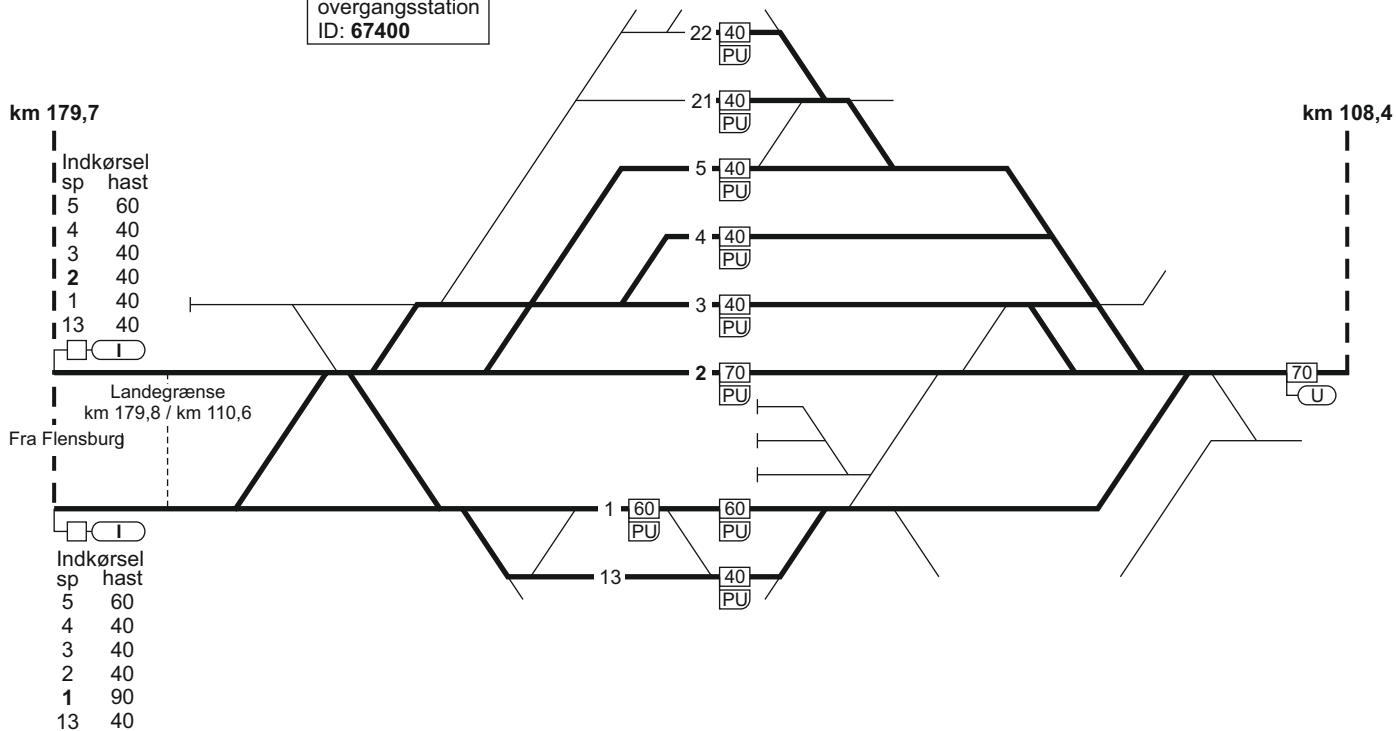
Indkørsel

sp	hast
13	40
1	60
2	70
3	60
4	40
5	40



108,4

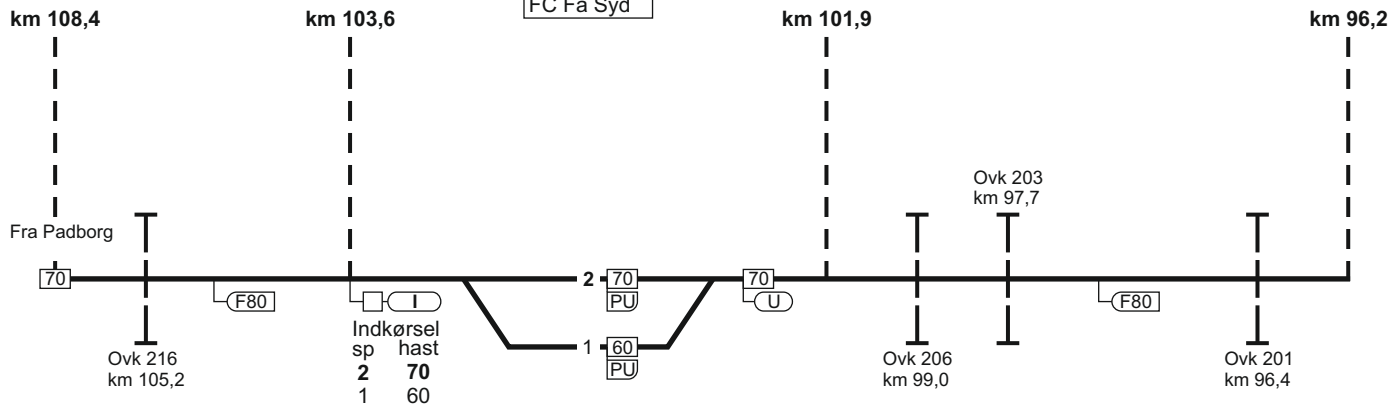
**Padborg (Pa)**  
 km 109,7  
 overgangsstation  
 ID: 67400



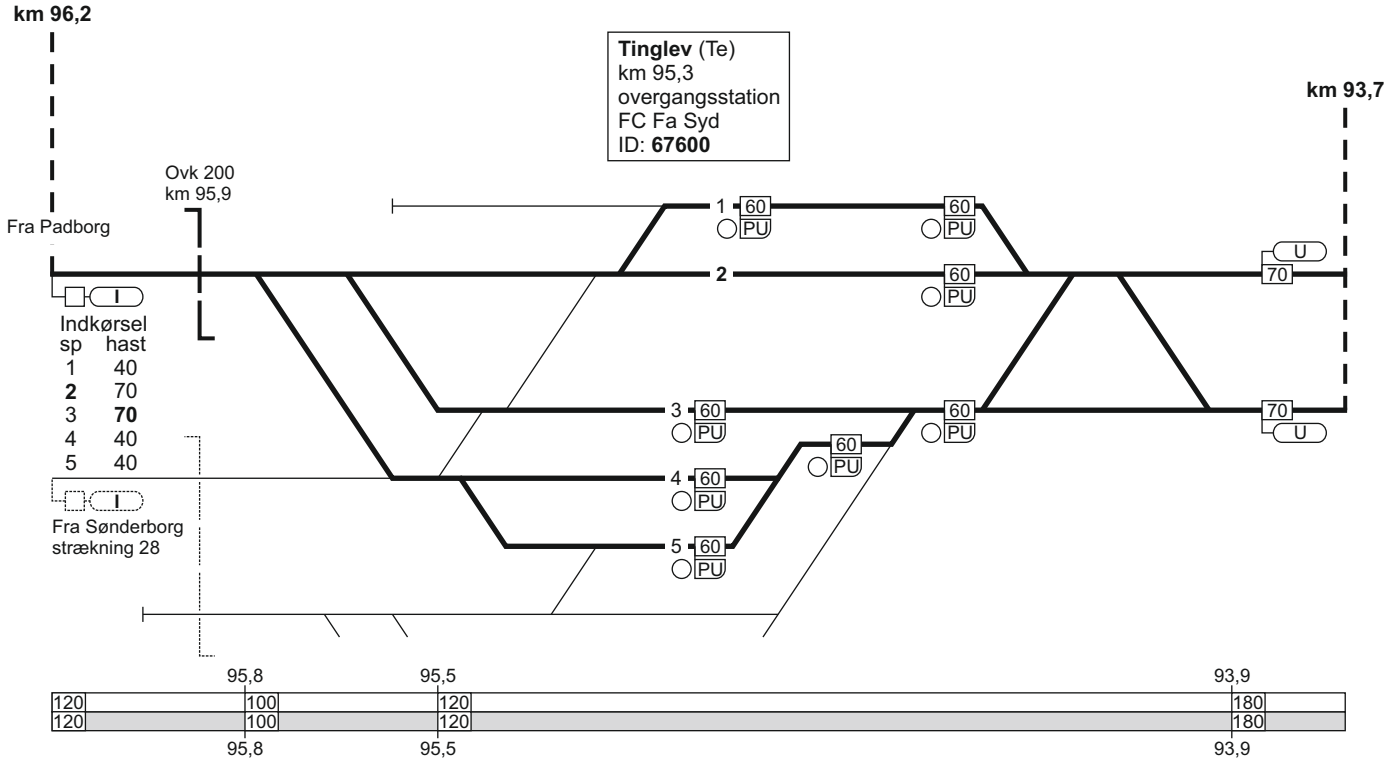
FC Fa Syd  
linjeblok  
stigning M

FC Fa Syd  
linjeblok  
stigning L

Vejbæk (Vk)  
km 102,9  
FC Fa Syd

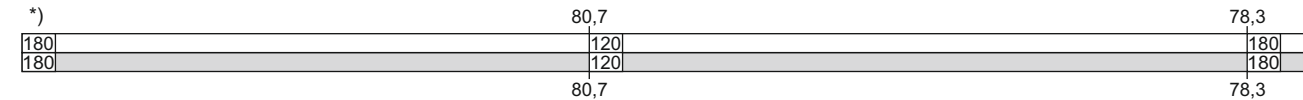
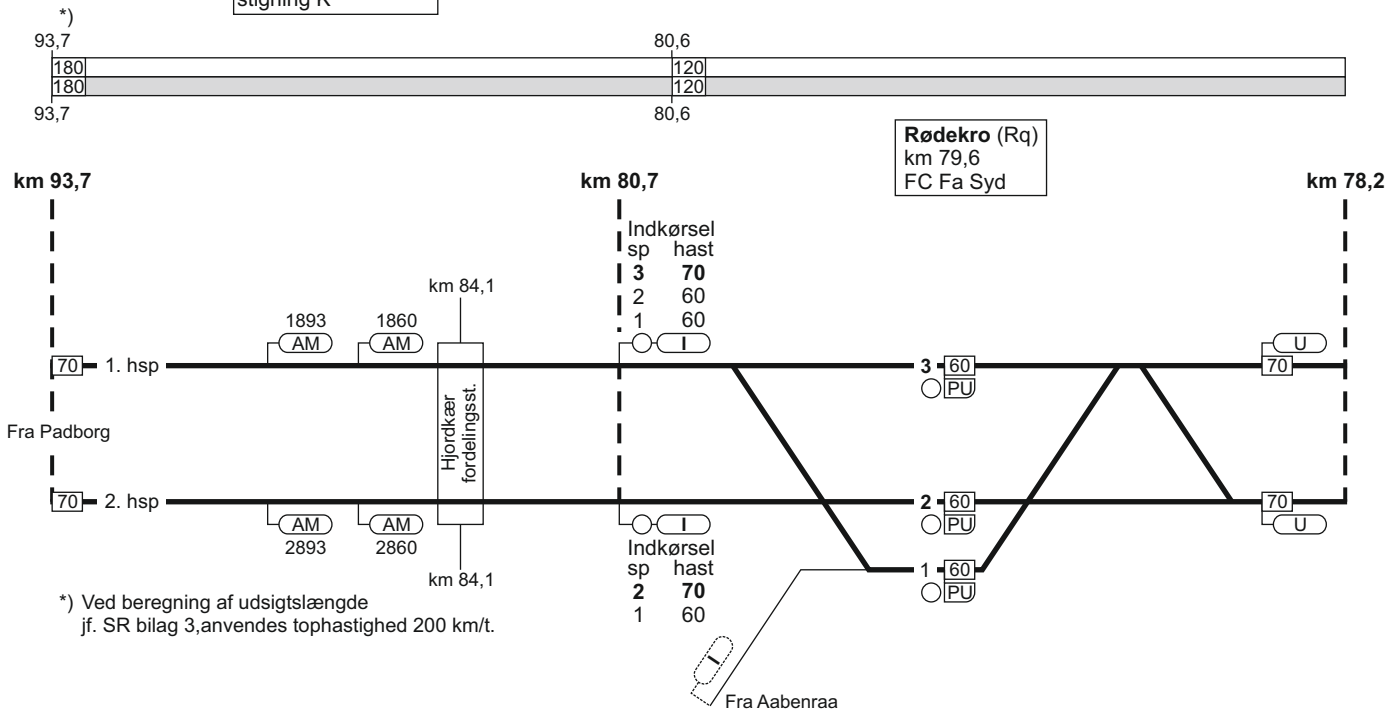


120
120

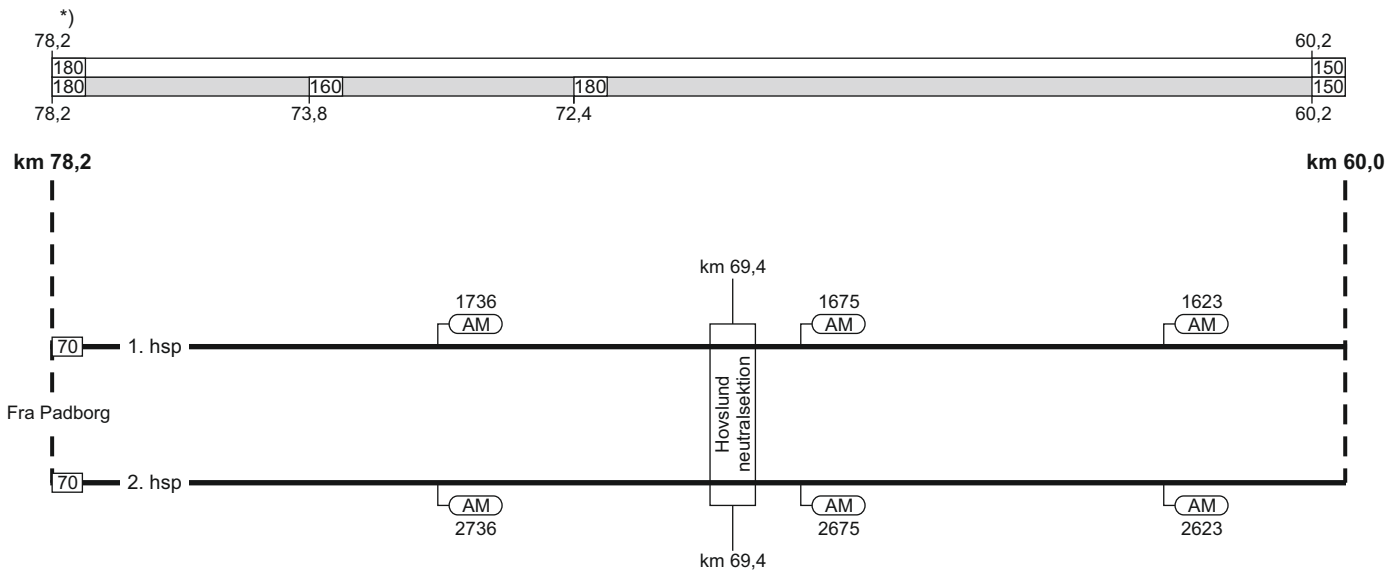


FC Fa Syd  
linjeblok / vekselspor  
stigning K

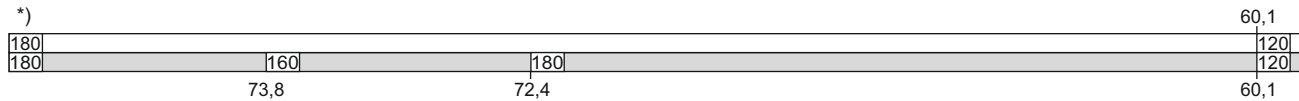
Røde kro (Rq)  
km 79,6  
FC Fa Syd



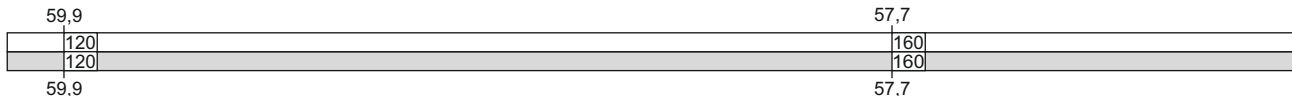
FC Fa Syd  
linjeblok / vekselspor  
stigning K



\*) Ved beregning af udsigtslængde jf. SR bilag 3, anvendes top hastighed 200 km/t.



FC Fa Syd  
linjeblok / vekselspor  
stigning L



km 60,0

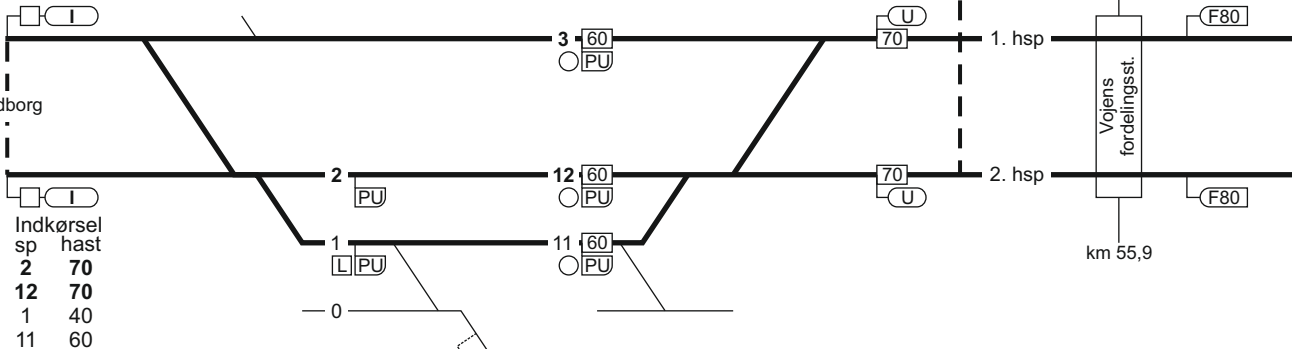
Indkørsel	sp	hast
3		70
2		60
12		60
1		40
11		60

**Vojens (Oj)**  
km 59,2  
FC Fa Syd  
ID: 62066

km 57,5

km 52,3

Fra Padborg

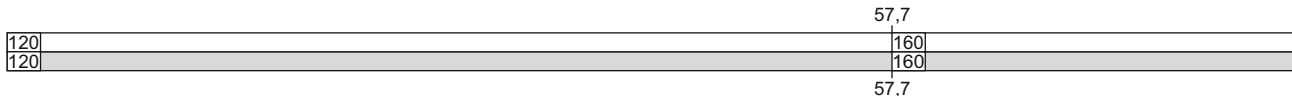


km 55,9  
Vojens fordelingsst.  
km 55,9

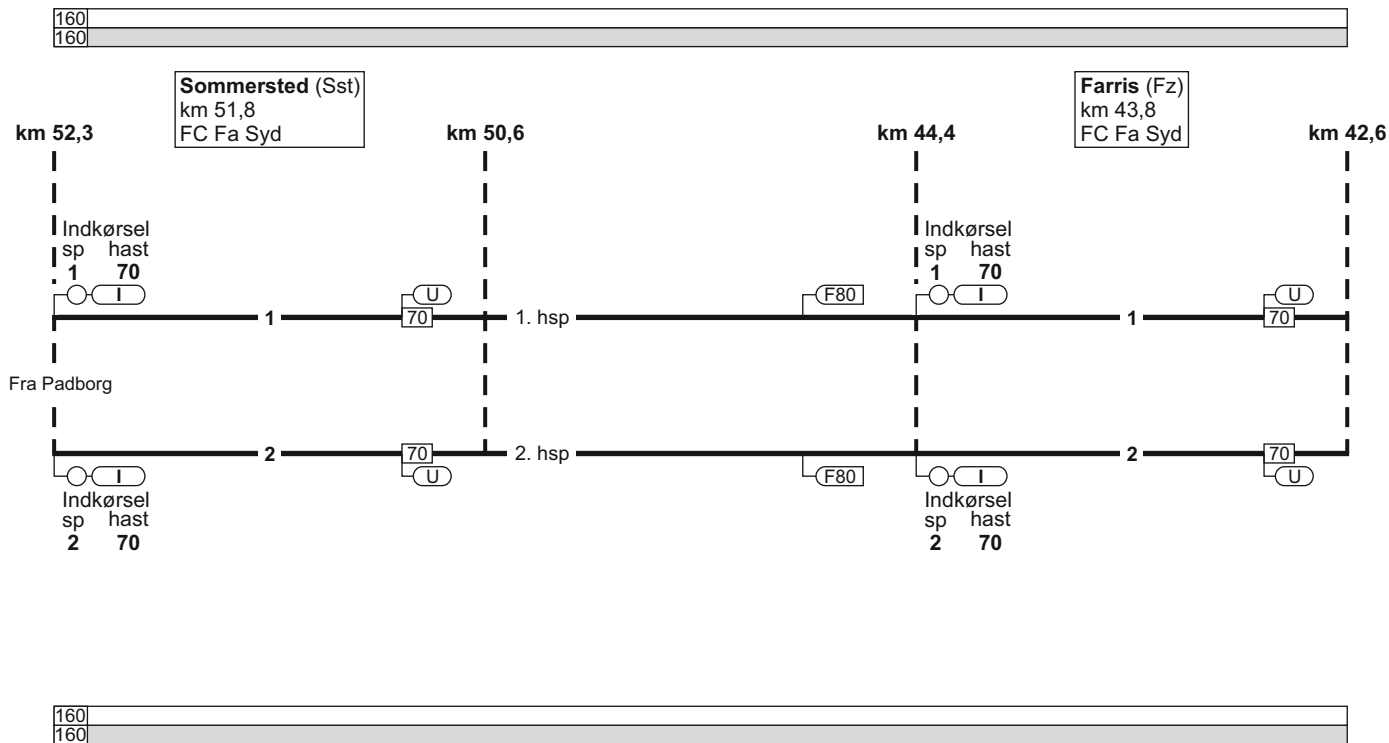
Indkørsel	sp	hast
2		70
12		70
1		40
11		60

- 0

Mod Haderslev  
bogstavviser = H

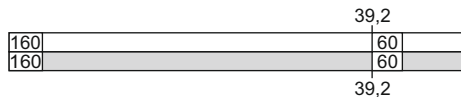


FC Fa Syd  
linjeblok / vekselspor  
stigning J

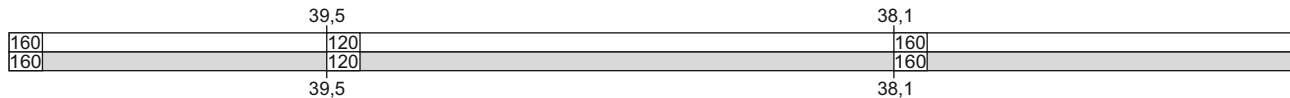
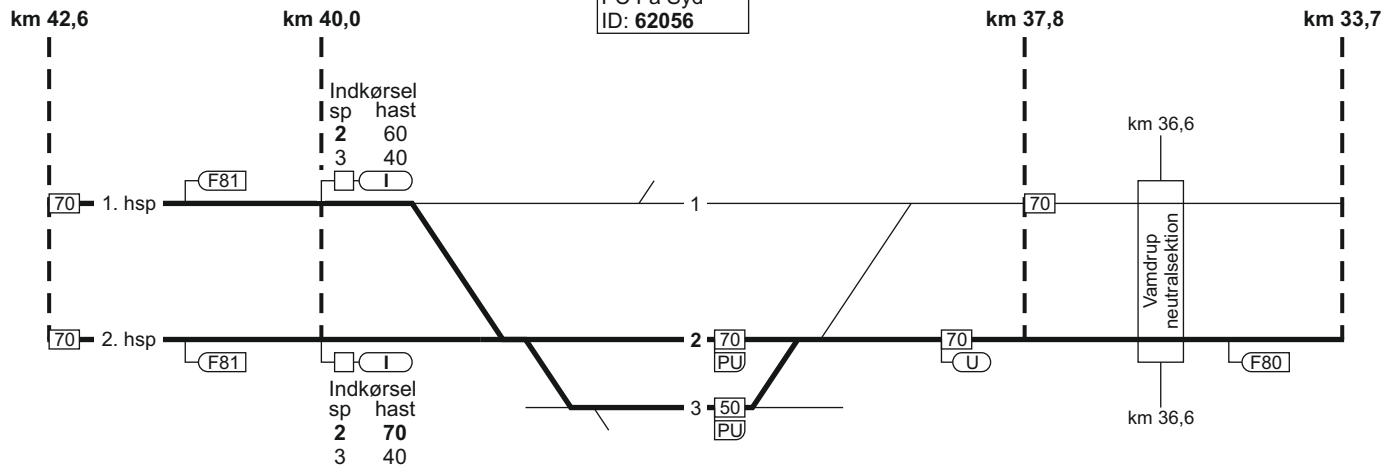


FC Fa Syd  
linjeblok / vekselspor  
stigning J

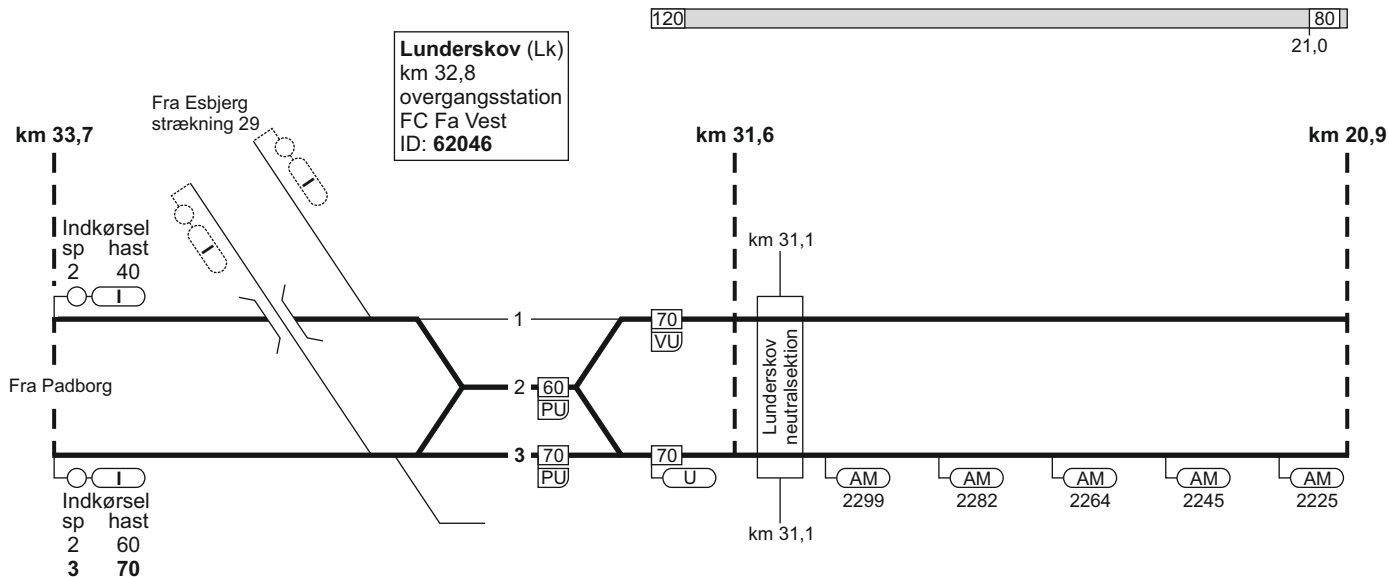
FC Fa Syd  
linjeblok  
(kun højre spor)  
stigning J



**Vamdrup (Vm)**  
km 38,8  
FC Fa Syd  
ID: 62056



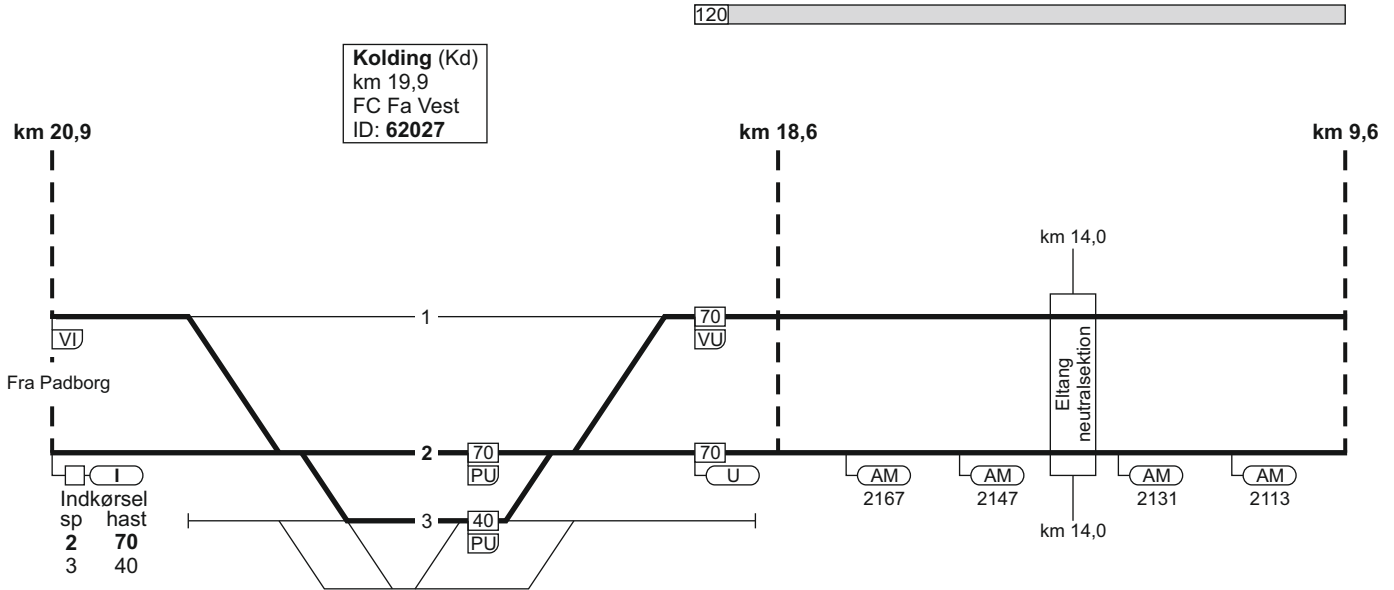
FC Fa Vest  
linjeblok  
stigning J



	30,0	29,4	26,7	25,9	21,0
160	150	160	150	160	90
160	140	160	140	160	80
	30,0	29,4	26,7	25,9	21,0

FC Fa Vest  
linjeblok  
stigning H

**Kolding (Kd)**  
km 19,9  
FC Fa Vest  
ID: 62027

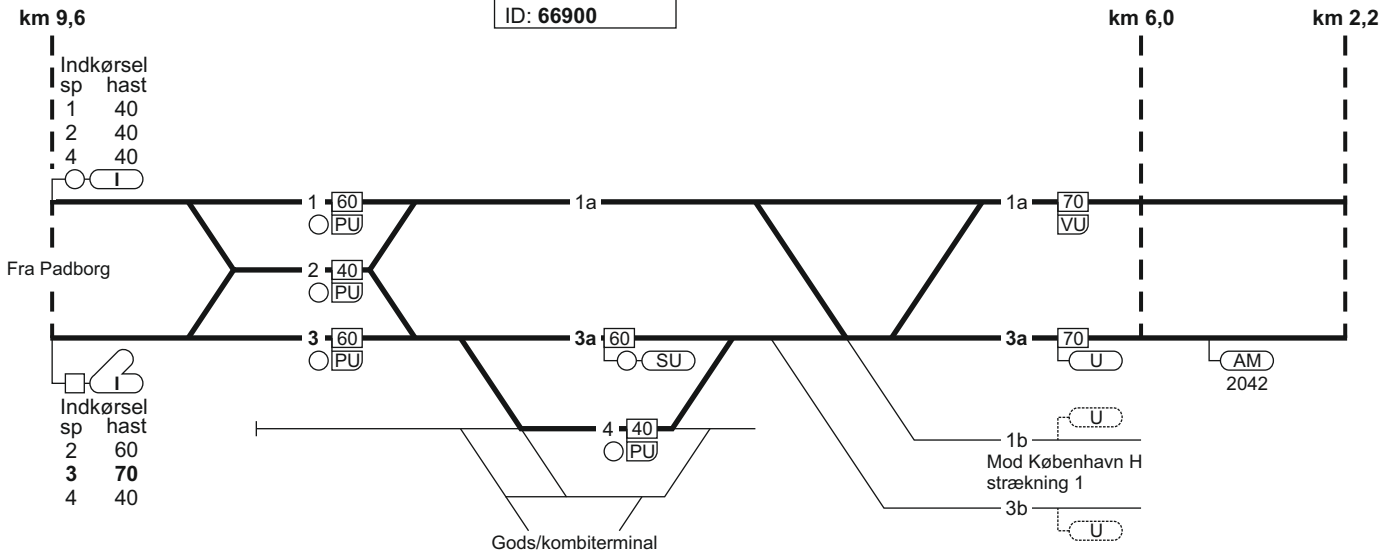


	20,1		18,3	17,3	16,0		9,7
90	120		140	150	160		150
80	120				150		140
	20,1		16,0		13,5		9,7

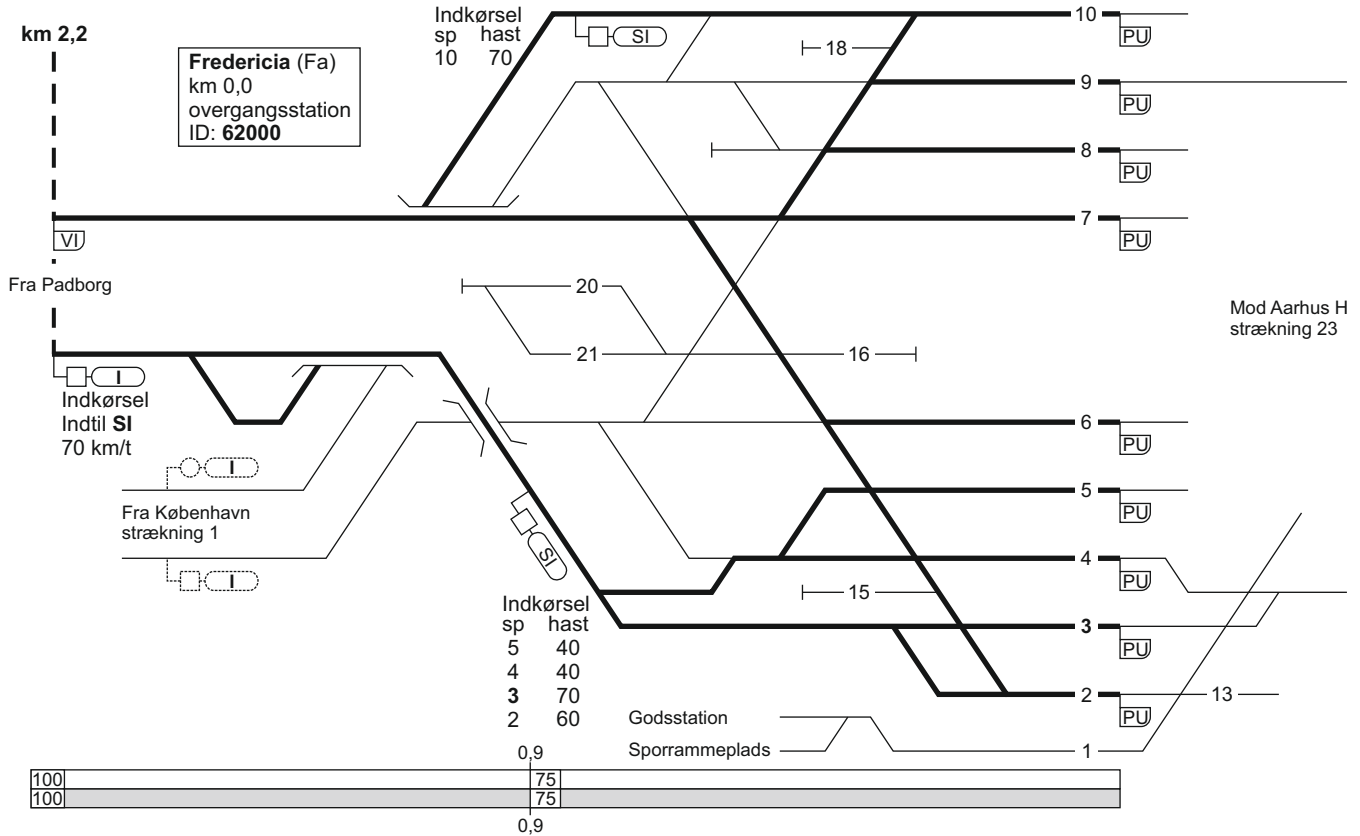
FC Fa Vest  
linjeblok  
stigning K

**Taulov (TI)**  
km 8,6  
overgangsstation  
FC Fa Vest  
ID: 66900

120



	8,7	8,2		6,2	2,8	2,3
150	140	110		160	120	100
140		110		160	120	100
		8,2		6,2	3,5	2,3



Togekspeditionssted 1	Togfølgestation 2	Sporbenyttelse 3	Standsningssted 4	Kmp/FC telefonnummer 5
Fredericia			<p><b>Ved indkørsel fra Taulov for MF-tog, som skal sammenkobles i spor 10:</b> Først ankommende togdel skal standse ud for standsningsmærke anbragt til venstre for sporet.</p> <p>G- og M-tog skal køre helt frem til togvejens endepunkt.</p>	<p><b>Kmp:</b> 82 27 23 05</p> <p><b>GSM-R:</b> 81 99 12 20</p> <p><b>FC:</b> Fa - Lk 82 27 25 15</p> <p><b>GSM-R:</b> 81 99 12 24</p> <p>Lk (ekskl.) - Pa (ekskl.) 82 27 25 14</p> <p><b>GSM-R:</b> 81 99 12 26</p>
Taulov				<p><b>GSM-R:</b> 81 99 12 69</p>

Togekspeditionssted 1	Togfølgestation 2	Sporbenyttelse 3	Standingssted 4	Kmp/FC telefonnummer 5
Kolding			<p><b>Ved indkørsel fra Lunderskov</b> Tog som skal sammenkobles i spor 2: Først ankommende togdel skal standse ud for «200-metermærket» (SR-mærke 17.20.), hvis togdelen består af 1 togsæt.</p> <p>Først ankommende togdel skal standse ud for «S-mærket» (SR-mærke 17.18.), hvis togdelen består af 2 togsæt.</p> <p><b>Ved indkørsel fra Taulov</b> Tog som skal sammenkobles i spor 2: Tog skal standse umiddelbart foran Dv-signal 21.</p>	GSM-R: 81 99 12 27
Tinglev				GSM-R: 81 99 12 76
Padborg			<p><b>Ved indkørsel fra Syd</b> Tog fremført af MF, som skal ekspederes ved perron i spor 1: Tog skal standse ud for «S-mærket» (SR-mærke 17.18.).</p>	<p><b>Kmp:</b> 82 27 28 11</p> <p>GSM-R: 81 99 12 74</p>

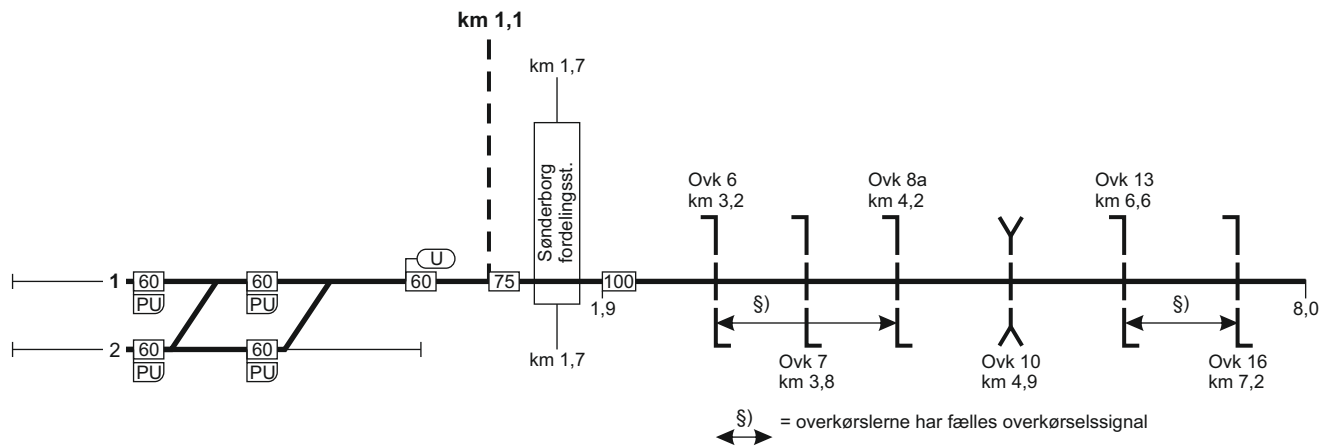
**28. Sønderborg - Tinglev**

Strækningshastighed:

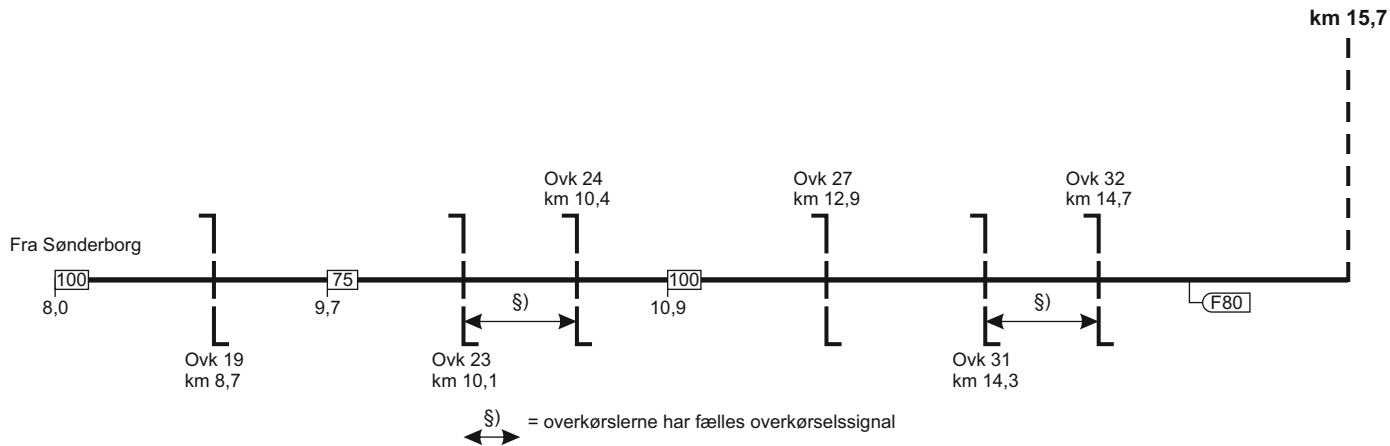
<b>Delstrækning</b>	<b>Strækningshastighed (km/t)</b>
Sønderborg - Tinglev	100

**Sønderborg (Sdb)**  
km 0,0  
FC Fa Syd

**FC Fa Syd**  
linjeblok  
stigning F

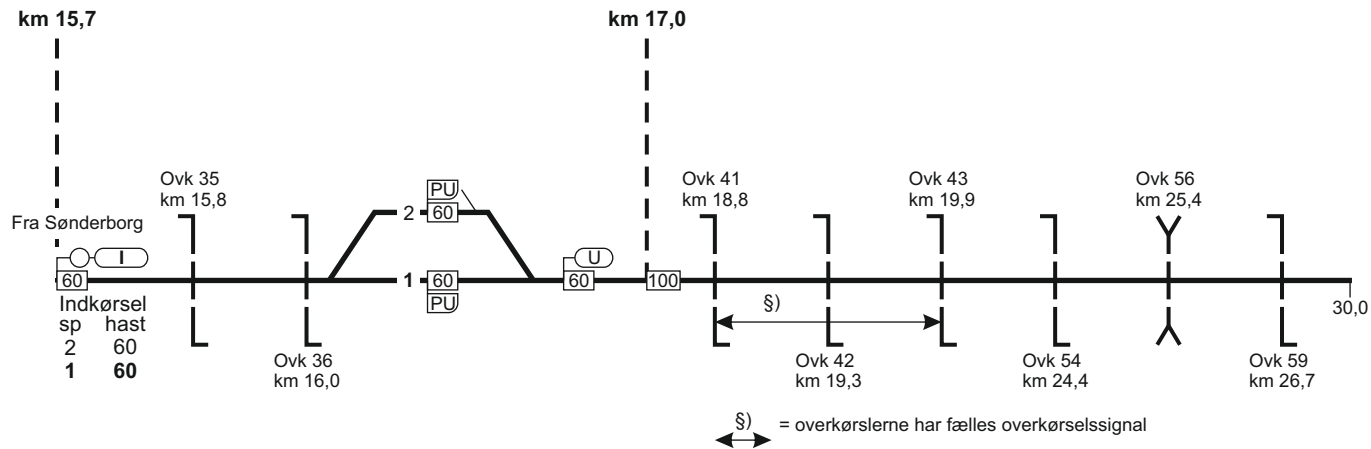


FC Fa Syd  
linjeblok  
stigning F

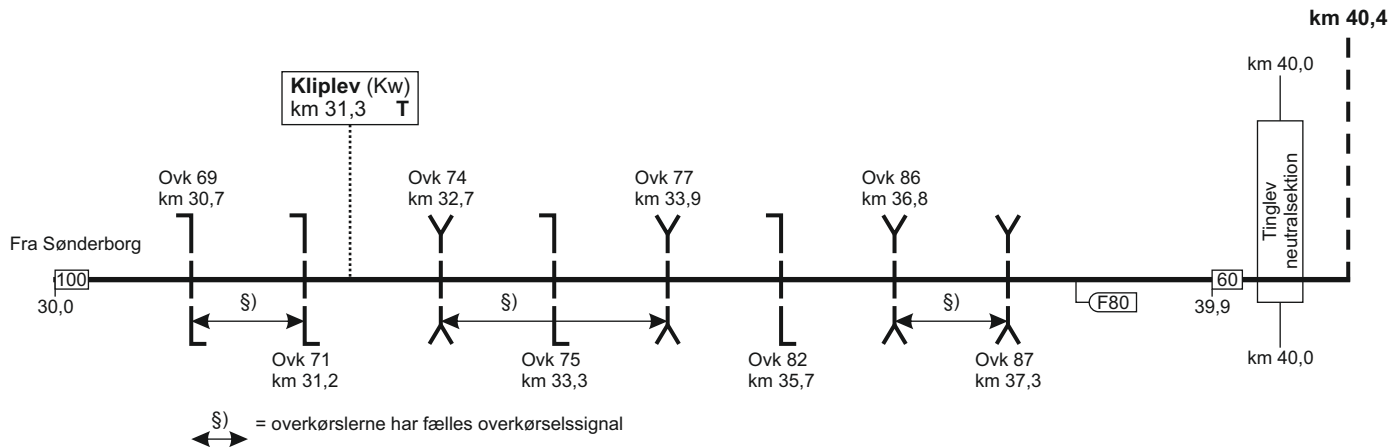


Gråsten (Gst)  
km 16,3  
FC Fa Syd

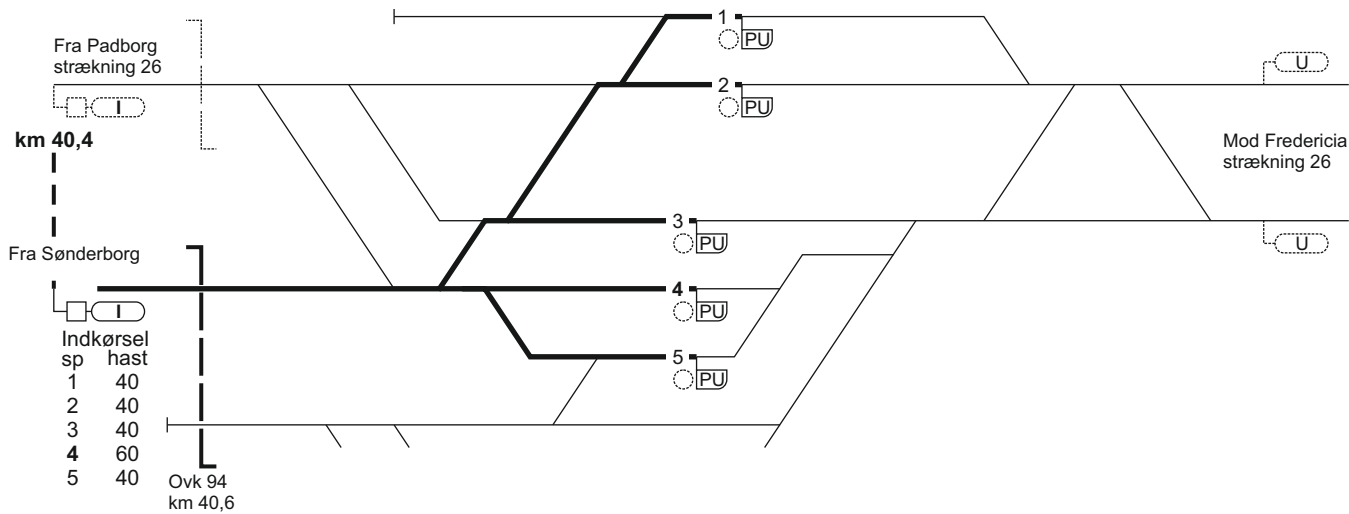
FC Fa Syd  
linjeblok  
stigning E



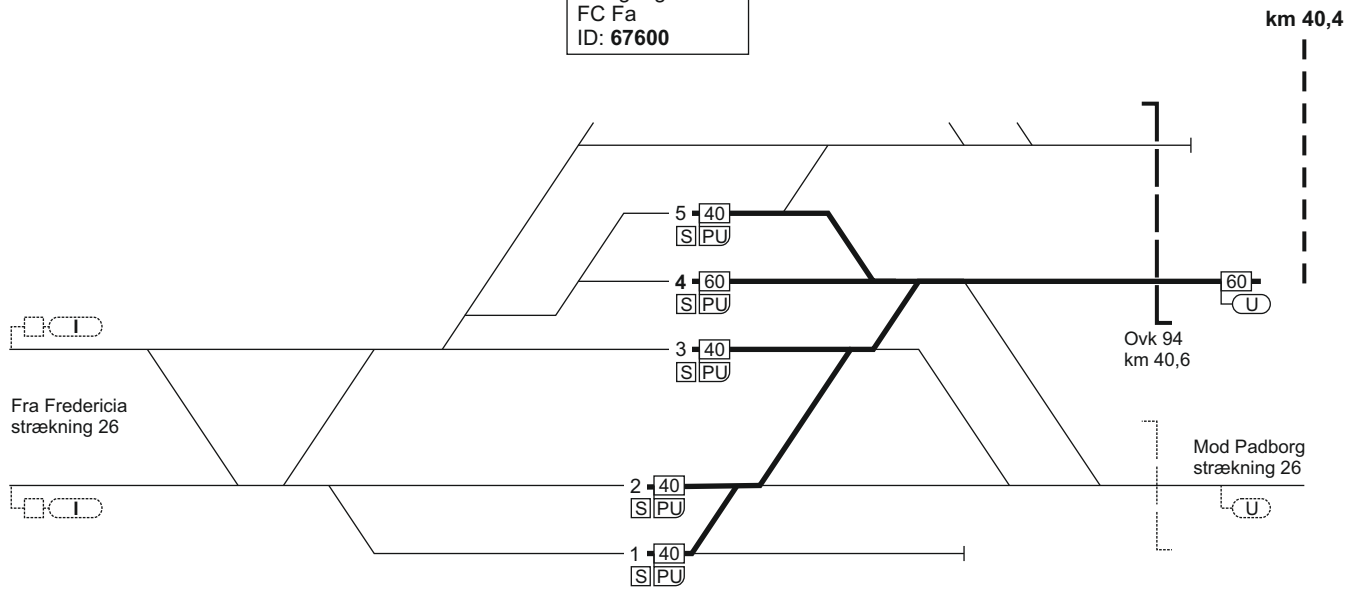
FC Fa Syd  
linjeblok  
stigning E



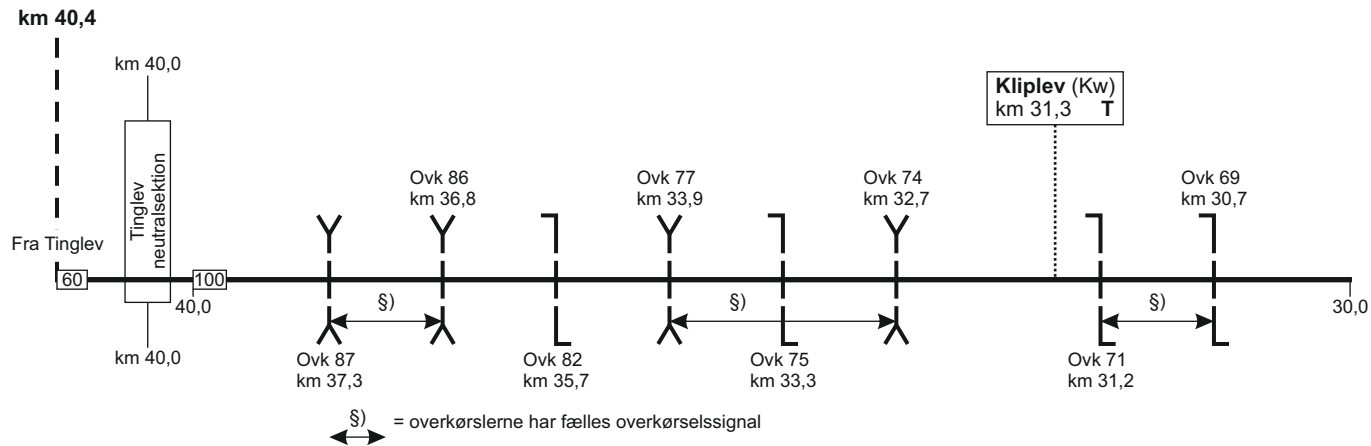
Tinglev (Te)  
 km 41,2  
 overgangsstation  
 FC Fa  
 ID: 67600



Tinglev (Te)  
 km 41,2  
 overgangsstation  
 FC Fa  
 ID: 67600

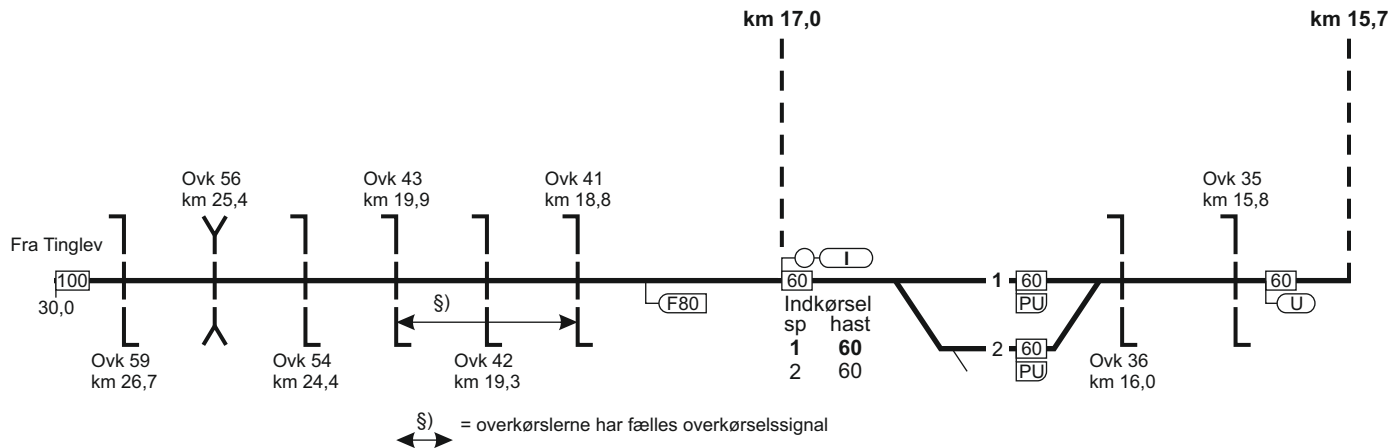


FC Fa Syd  
linjeblok  
stigning F

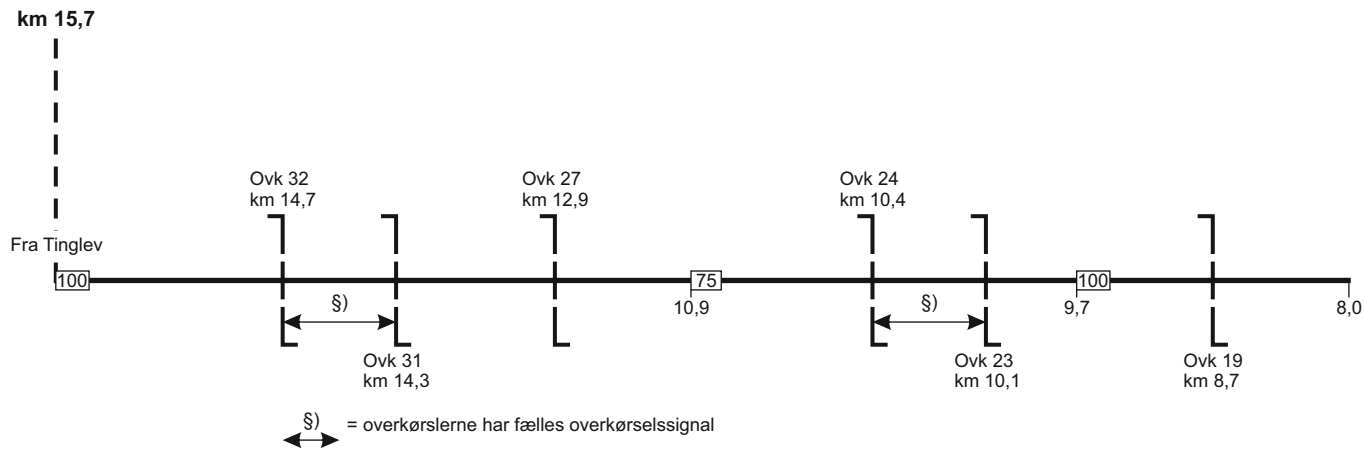


FC Fa Syd  
linjeblok  
stigning F

Gråsten (Gst)  
km 16,3  
FC Fa Syd

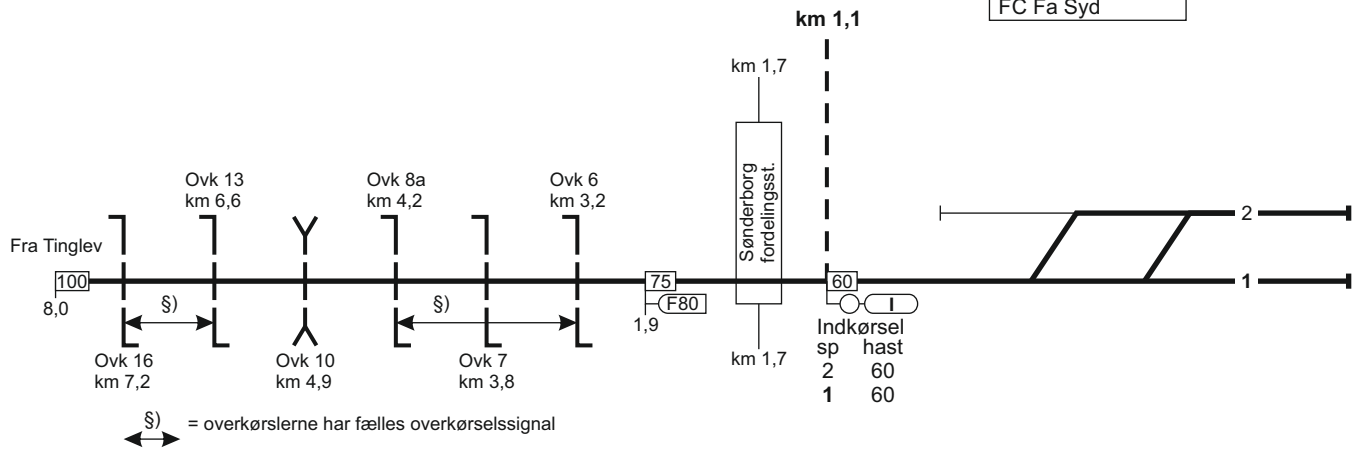


FC Fa Syd  
linjeblok  
stigning E



FC Fa Syd  
linjeblok  
stigning E

**Sønderborg (Sdb)**  
km 0,0  
FC Fa Syd



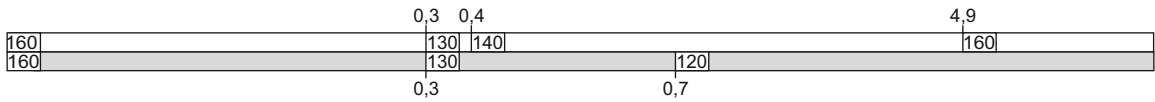
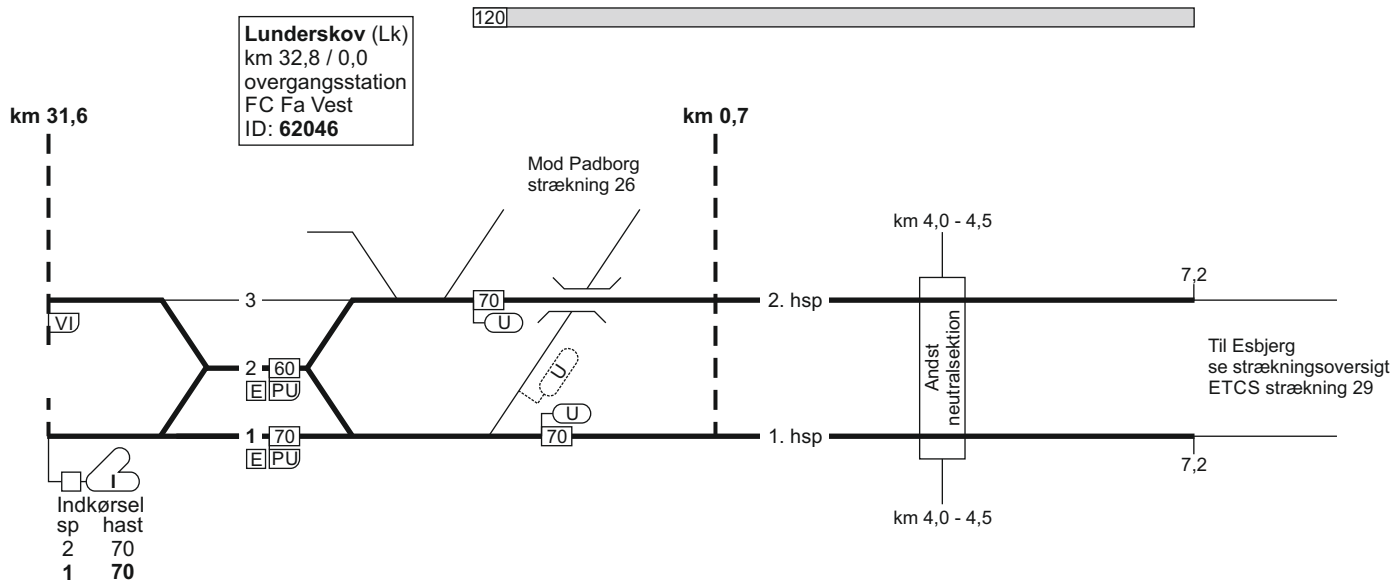
Togekspeditionssted 1	Togfølgestation 2	Sporbenyttelse 3	Standsningssted 4	Kmp/FC telefonnummer 5
Fredericia				<b>FC:</b> Sdb - Te 82 27 25 14  GSM-R: 81 99 12 28
Tinglev				GSM-R: 81 99 12 76

**29. Lunderskov - (Vejen)**

Strækningshastighed:

<b>Delstrækning</b>	<b>Strækningshastighed (km/t)</b>
Lunderskov - (Vejen)	180

FC Fa Vest  
linjeblok / vekselspor  
stigning J

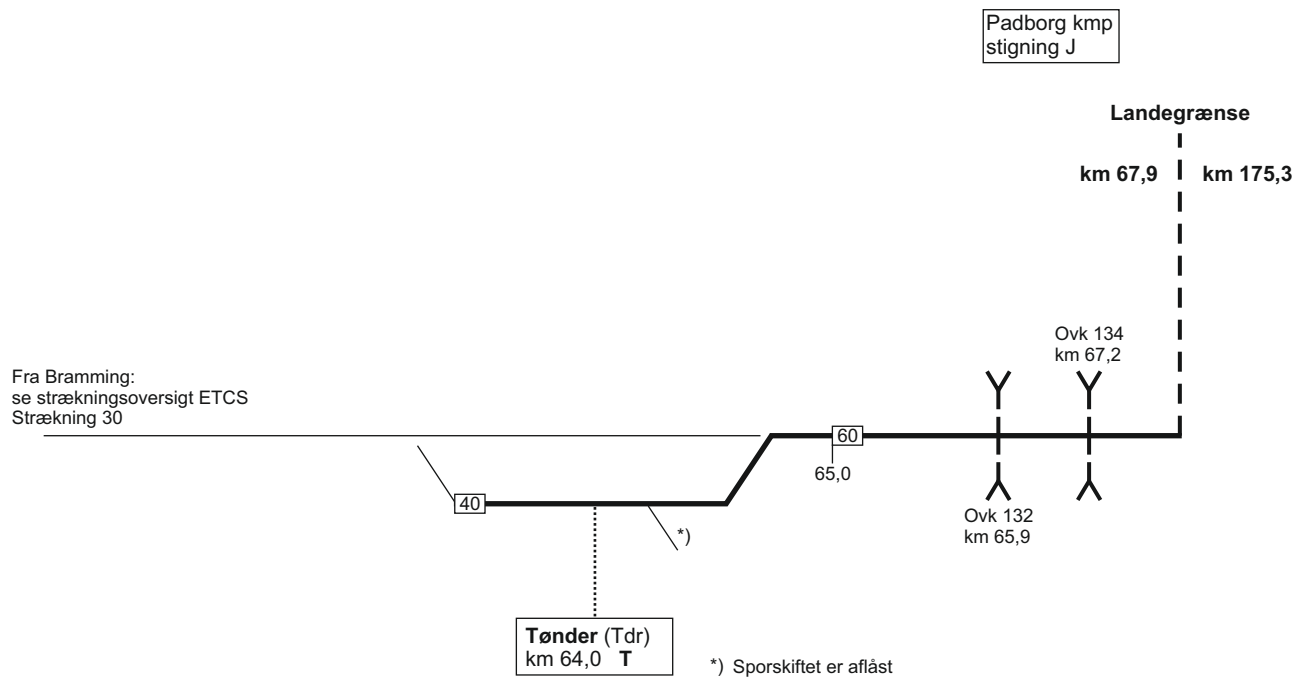


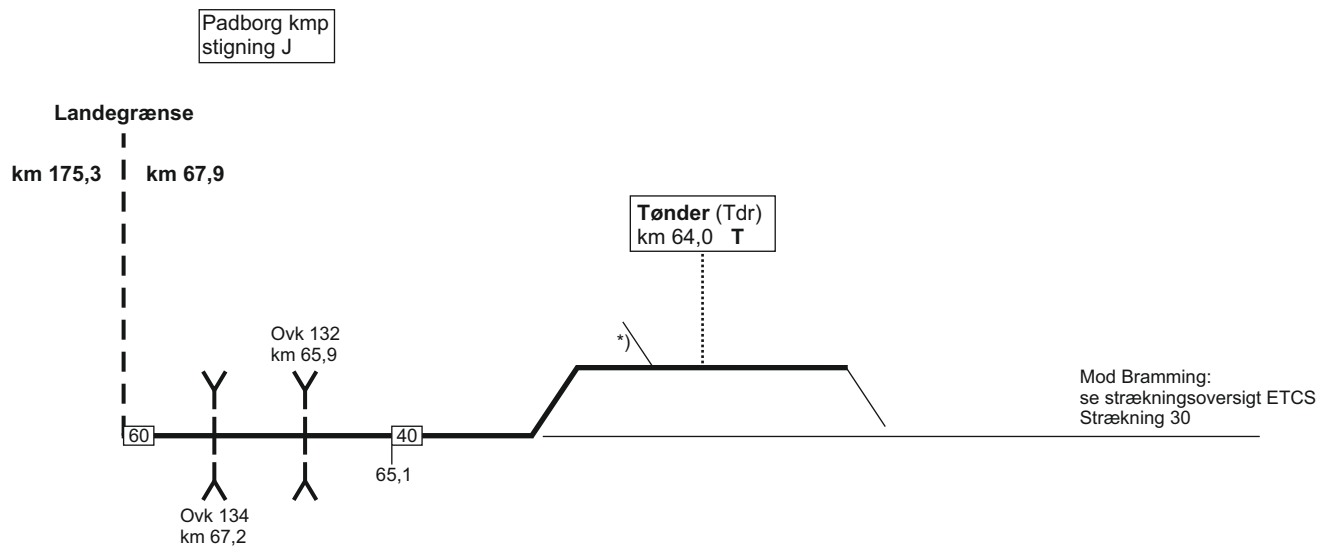


Togekspeditionssted 1	Togfølgestation 2	Sporbenyttelse 3	Standsningssted 4	Kmp/FC telefonnummer 5
Lunderskov				<b>FC Fa:</b> 82 27 25 15  <b>GSM-R:</b> 81 99 12 24

**30. Tønder - Tønder Grænse****Strækningshastighed:**

<b>Delstrækning</b>	<b>Strækningshastighed (km/t)</b>
Tønder - Tønder Grænse	60





\*) Sporskiftet er aflåst

Togekspeditionssted 1	Togfølgestation 2	Sporbenyttelse 3	Standsningssted 4	Kmp/FC telefonnummer 5
Padborg				<b>FC:</b> Tdr T – Tdr gr. 81991253