



BANEDANMARK

Strækningsoversigt S-banen



24-1 Gældende fra 22.01.2024

Ændringer i forhold til forrige version

Rettelsesblad-systemet er udgået og er erstattet af versionsstyring hvor det aktuelle dokument nyudgives i sin helhed.

810. København H - Høje Taastrup

[Side 25](#)

Rettelse: sporskifte 02a/05 fremgik fejlagtigt som 02b/05.

Strækningsoversigt for S-banen udgives af:

Banedanmark
Kvalitet & Sikkerhed
Carsten Niebuhrs Gade 43
1577 København V

E-mail: trafikaleregler@bane.dk

Dette er et elektronisk dokument. I tilfælde af uoverensstemmelse(r) mellem en papirkopi af dokumentet og det elektroniske dokument, er det til enhver tid den elektroniske udgave, som er gyldig. Et elektronisk dokument forudsættes vist på et korrekt indstillet medie uden farvefejl.

Den gyldige elektroniske version kan altid findes på www.bane.dk

Indholdsfortegnelse

Generel information om S-banen

1.	Infrastrukturoplysninger	4
----	--------------------------------	---

Signaturoversigt mv.

2.	Signaturoversigt	6
2.1.	Strækningsoversigt - forreste side	6
2.2.	Strækningsoversigt - skematiske tegninger	7

Bremsetabeller

3.	Bremsetabellernes anvendelse	11
3.1.	Bremsetabeller	11

Stigningsbogstaver

4.	Oversigt over hvad stigningsbogstaver svarer til i promiller	15
----	--	----

Strækninger med CBTC-anlæg

5.	Strækninger med CBTC-anlæg.....	16
5.1.	MSR/CSR (dynamisk hastighedsnedsættelse/betinget hastighedsnedsættelse) længder.....	16

Strækningsoversigt

Strækning 7	Køretning Lersøen - (Østerport)	18
	Køretning (Østerport) - Lersøen	20
Strækning 810	Køretning København H - Høje Taastrup	23
	Køretning Høje Taastrup - København H	31
Strækning 820	Køretning København H - Hillerød	40
	Køretning Hundested - Hillerød og Hillerød - Kagerup/Snekkersten	50
	Køretning Kagerup/Snekkersten - Hillerød og Hillerød - Hundested	51
	Køretning Hillerød - København H	52
Strækning 830	Køretning Valby - Frederikssund	63
	Køretning Frederikssund - Valby	71
Strækning 840	Køretning Svanemøllen - Farum	80
	Køretning Farum - Svanemøllen	81
Strækning 850	Køretning København H - Køge	91
	Køretning Køge - København H.....	101
Strækning 860	Køretning Hellerup - Klampenborg	112
	Køretning Klampenborg - Hellerup	114
Strækning 880	Køretning København Syd- Hellerup.....	117
	Køretning Hellerup - København Syd.....	122

Generel information om S-banen

1. Infrastruktureoplysninger

System	Type
Kørestrøm	Kørestrømsanlæg forsynet med 1650 V jævnstrøm (DV). Omformerstationer forsynet med 30 kV / 10 kV vekselstrøm 50 Hz (AC).
Signal	Communication Based Train Control (CBTC).
	In-Cab-Indication (ICI)
Kommunikation	Global System Mobile for Railway Communications (GSM-R).
Parkeringsspor	Spor jf. ORS DEF. 361 I disse spor tilbydes Coupling Mode (CM) automatisk, når toget ankommer i sporet.

Signaturoversigt mv.

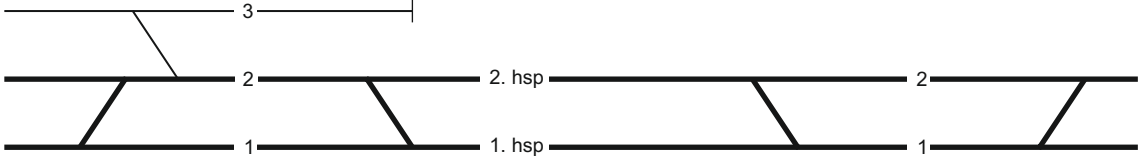

2. Signaturoversigt

2.1 Strækningsoversigt - forreste side




Forreste side for de enkelte banestrækninger indeholder følgende oplysninger:

- banestrækningens nummer og benævnelse
- strækningshastigheden, eventuelt delt op i afsnit, for køretøjer udstyret med CBTC
- strækningshastigheden, eventuelt delt op i afsnit, for køretøjer udstyret med ICI
- telefonoplysninger
- parkeringsspor.



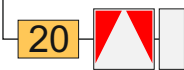

2.2. Strækningsoversigt - skematiske tegninger

<p>Spor Lokation med sporskifter Hovedspor</p>	 <p>Spor omfattet af CBTC (fed). Øvrige spor (tynd). Spornummer angivet i sporsignaturen. Hovedsporsnummer angivet i sporsignaturen. Lokation med sporskifter kan være køreplansmæssigt standsningssted.</p>
<p>Oplysninger om en lokation med sporskifter Navn Forkortelse Kilometerangivelse</p>	<div data-bbox="846 651 981 726" style="border: 1px solid black; padding: 2px;"> <p>Hillerød (Hi) km 36,5 TCC Nord</p> </div> <p>Overgang til infrastruktur med et andet signalsystem kan forekomme. Kan være køreplansmæssigt standsningssted.</p>
<p>Oplysninger om køreplansmæssigt standsningssted Navn Forkortelse Kilometerangivelse Placering af perron</p>	<div data-bbox="846 842 1025 933" style="border: 1px solid black; padding: 2px;"> <p>Virum (Vir) km 17,7</p> </div>
<p>Oplysninger om køreplansmæssigt standsningssted</p>	<div data-bbox="846 1018 1032 1093" style="border: 1px solid black; padding: 2px;"> <p>Birkerød - Allerød Stigning F TCC Nord</p> </div> <p>Strækningssafsnit angivet.</p> <p>Banestrækningens stigningsforhold angives ved bogstaver. Stigningsbogstav M er mindste forekommende stigning og stigningsbogstav A er største forekommende stigning. Det angivne stigningsbogstav er største stigning mellem to bestemte lokationer med sporskifter. Stigningsbogstaverne anvendes ved beregning af største tilladte belastning for et tog. Oversigt over hvad stigningsbogstaver svarer til i promiller fremgår af punkt 4.</p> <p>TCC område angivet.</p>
<p>Underføring</p>	











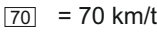
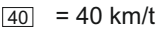
























2.2. Strækningsoversigt - skematiske tegninger

<p>Spor Afsnitsmærker Generelt</p>	<p>Alle afsnitsmærker for pågældende køreretning er vist på strækningsoversigten.</p> <p>Afsnitsmærkets nummer er placeret på tavle over mærket.</p> <p>Afsnitsmærket kan være suppleret med tavle for reduceret standselængde.</p> <p> <i>Tavle med nummer</i></p> <p> <i>Afsnitsmærke</i></p> <p> <i>Tavle for reduceret standselængde</i></p>
<p>Afsnitsmærke Visning i strækningsoversigt Kilometerangivelse</p>	<p> I strækningsoversigten vises afsnitsmærket med nummer, kilometrer og tavle for reduceret standselængde således.</p>
<p>Sporstopper</p>	<p> I strækningsoversigten vises afsnitsmærket med nummer,</p>
<p>Rangerområde</p>	<p> Rangerområder vises med signatur og navn.</p>
<p>Oplysning om placering af RFID-mærker Visning i strækningsoversigt</p>	<p>Som udgangspunkt har alle sporstopper og afsnitsmærker tilknyttet et RFID-mærke. Nedenstående farvemærker indikerer, at placeringen af et givent RFID-mærke afviger fra standarden.</p> <ul style="list-style-type: none"> ● RFID-mærket er placeret på en RFID-pæl på perron ● RFID-mærket er placeret på afsnitsmærket, men adgang og skanning kræver et trafiklederbeskyttet område ● Intet RFID-mærke

2.2. Strækningsoversigt - skematiske tegninger

<p>Kørsel på infrastruktur med andet signalsystem Generelt</p>	<p>Ved kørsel på infrastruktur med andet signalsystem henvises til signaturforklaringen i TIB-G.</p> <p>Bemærk at signaturen for togvejsspor, der henvises til i TIB-G, er vist således i strækningsoversigten:</p>
<p>Signatur for hastighedsprofil gældende for køretøjer udstyret med CBTC</p>	<p>2. hovedspor Spor 1</p>  <p>Hastighedsprofilen er vist over og under den skematiske sporplan med den aktuelt gældende farvemærkede hastighed og gælder for køretøjer udstyret med CBTC-anlæg.</p> <p>Over det enkelte hastighedsprofil er det angivet hvilket hovedspor og spor på lokationer med sporskifter det gælder for.</p> <p>Kilometerangivelserne ved de anførte hastigheder angiver det sted, hvor der sker ændring af den højst tilladte hastighed.</p>  <p>Gældende hastighed I km 14,0 nedsættes hastigheden til 60 km/t I km 14,4 øges hastigheden til 90 km/t</p>
<p>Rettelsesstreg</p>	<p>————— er placeret nederst på siden og indikerer hvor der er foretaget rettelser.</p>
<p>Mærke for hastighedsnedsættelse</p>	 <p>Hi119 km 36,2</p> <p>Mærke for hastighedsnedsættelse kan være vist ved afsnitmærker og PU-signaler med gul tavle, der angiver den reducerede hastighed. Vises således i strækningsoversigten:</p>
<p>Parkeringsspor</p>	 <p>Angivet med spornummer på rød baggrund. Et parkeringsspor er et teknisk sikret område, der anvendes til henstilling af rullende materiel imellem kørsler. Hvis et tog ikke skal fortsætte kørslen fra et parkeringsspor, vil det fremgå af køreplanen. Deling af sporafsnit i parkeringsspor må forventes.</p>

2.2. Strækningsoversigt - skematiske tegninger

Andre oplysninger	<p>I strækningsoversigten er der vist et selvstændigt lag der angiver de højst tilladte hastigheder for alle spor og sporskifter.</p> <p>For køretøjer udstyret med CBTC-anlæg angiver farverne højst tilladte hastighed således:</p> <table data-bbox="840 454 1960 614"><tr><td> = 120 km/t</td><td> = 80 km/t</td><td> = 50 km/t</td></tr><tr><td> = 100 km/t</td><td> = 70 km/t</td><td> = 40 km/t</td></tr><tr><td> = 90 km/t</td><td> = 60 km/t</td><td> = 30 km/t</td></tr><tr><td></td><td></td><td> = 20/25 km/t</td></tr></table> <p>For køretøjer udstyret med ICI-anlæg angiver kasserne højst tilladte hastighed således:</p> <table data-bbox="840 742 1388 774"><tr><td> = 70 km/t</td><td> = 40 km/t</td></tr></table> <p>NB: Uanset de viste hastigheder i strækningsoversigten, skal et eventuel "Mærke for hastighedsnedsættelse" efterkommes frem til rutens endepunkt, hvis køretøjer udstyret med fremføres i RM- og CM-mode eller hvis køretøjer udstyret med ICI-anlæg ikke får "Grøn kørtilladelse" i ICI-panelet.</p>	 = 120 km/t	 = 80 km/t	 = 50 km/t	 = 100 km/t	 = 70 km/t	 = 40 km/t	 = 90 km/t	 = 60 km/t	 = 30 km/t			 = 20/25 km/t	 = 70 km/t	 = 40 km/t
 = 120 km/t	 = 80 km/t	 = 50 km/t													
 = 100 km/t	 = 70 km/t	 = 40 km/t													
 = 90 km/t	 = 60 km/t	 = 30 km/t													
		 = 20/25 km/t													
 = 70 km/t	 = 40 km/t														

Bremsetabeller

3. Bremsetabellernes anvendelse

For banestrækningerne 7 og 810 - 880 anvendes for

- R-bremsede tog tabel 1
- P-bremsede tog tabel 2

Af bremsetabellerne fremgår følgende:

Den

- største tilladte hastighed i forhold til bremseprocenten for tog uden virksomt togkontrolanlæg
- maksimale toglængde.

3.1 Bremsetabeller

Se side 11 - 13

Stigningsbogstaver

4. Oversigt over hvad stigningsbogstaver svarer til I promille

System	Promiller
A	Fra 30,0 til 25,1
B	Fra 25,0 til 20,1
D	Fra 20,0 til 17,1
E	Fra 17,0 til 14,1
F	Fra 14,0 til 12,1
G	Fra 12,0 til 10,1
H	Fra 10,0 til 8,6
I	Fra 8,5 til 7,1
J	Fra 7,0 til 6,1
K	Fra 6,0 til 5,1
L	Fra 5,0 til 3,1
M	Fra 3,0 til 0,0

Strækninger med CBTC-anlæg

5. Strækninger med CBTC-anlæg

810. København H - Høje Taastrup

820. København H - Hillerød

830. Valby - Frederikssund

840. Svanemøllen - Farum

850. København H - Køge

860. Hellerup - Klampenborg

880. København Syd - Hellerup

5.1 MSR/CSR (dynamisk hastighedsnedsættelse/betinget hastighedsnedsættelse) længder

Jægersborg - Hillerød	220 m
Nordhavn - Gentofte, Ryparken - Kampenborg	220 m
Ryparken - Farum	250 m
København Syd - Lersøen	240 m
Østerport - Sydhavn, Dybbølsbro - Carlsberg	100 m
Valby - Peter Bangs Vej, Valby - Høje Taastrup	240 m
Flintholm - Frederikssund	240 m
Sjælør - Køge	240 m

7. Lersøen - (Østerport)**Strækningshastighed for køretøjer med CBTC:**

Delstrækning	Strækningshastighed (km/t)
Lersøen - (Østerport)	40

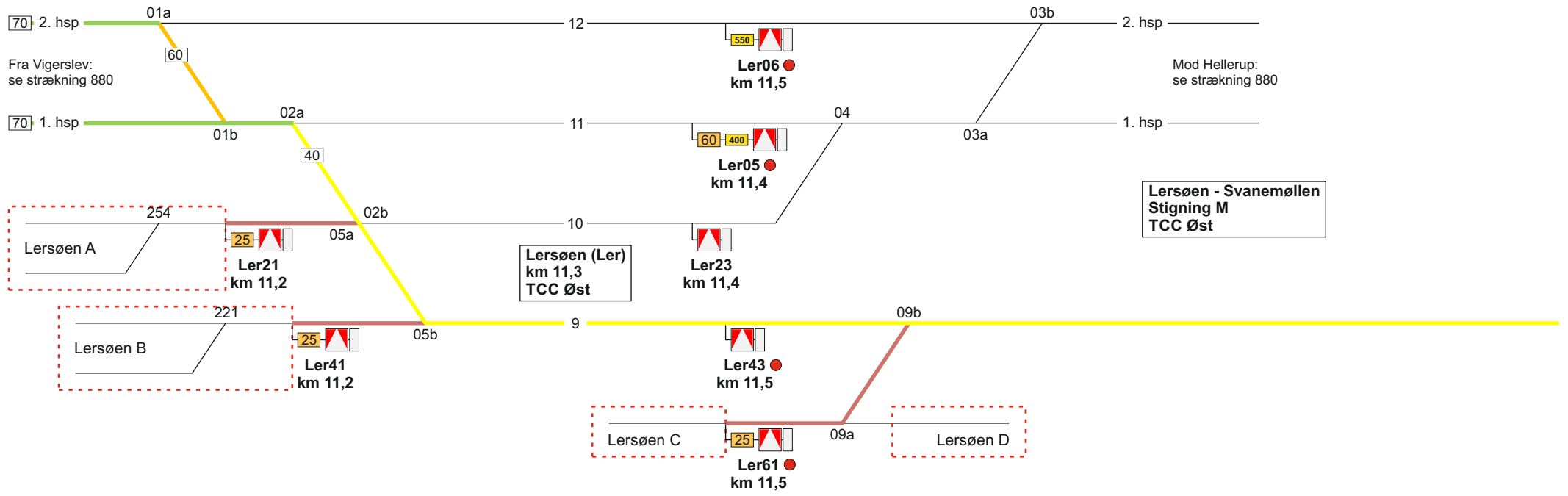
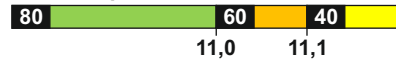
Strækningshastighed for køretøjer med ICI:

Delstrækning	Strækningshastighed (km/t)
Lersøen - (Østerport)	40


Telefonoplysninger:

Delstrækning	Telefonnummer
Lersøen - (Østerport)	TCC Øst: 82 34 80 25

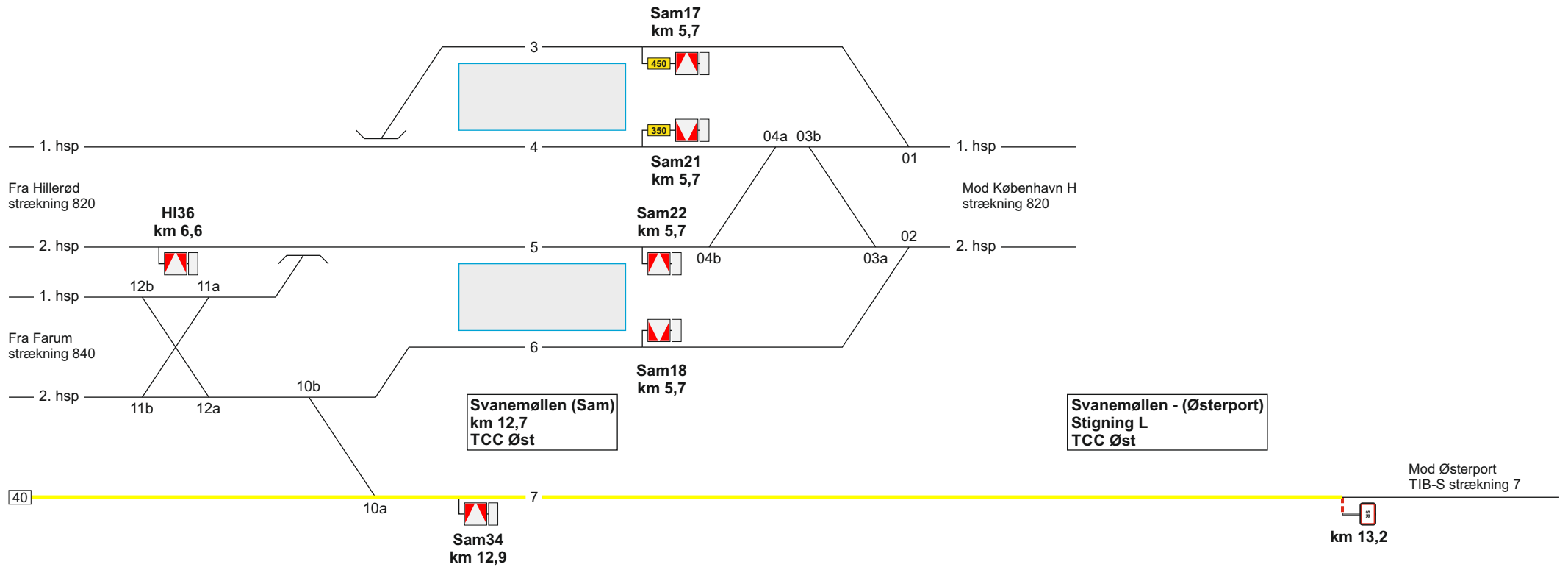
2. hovedspor



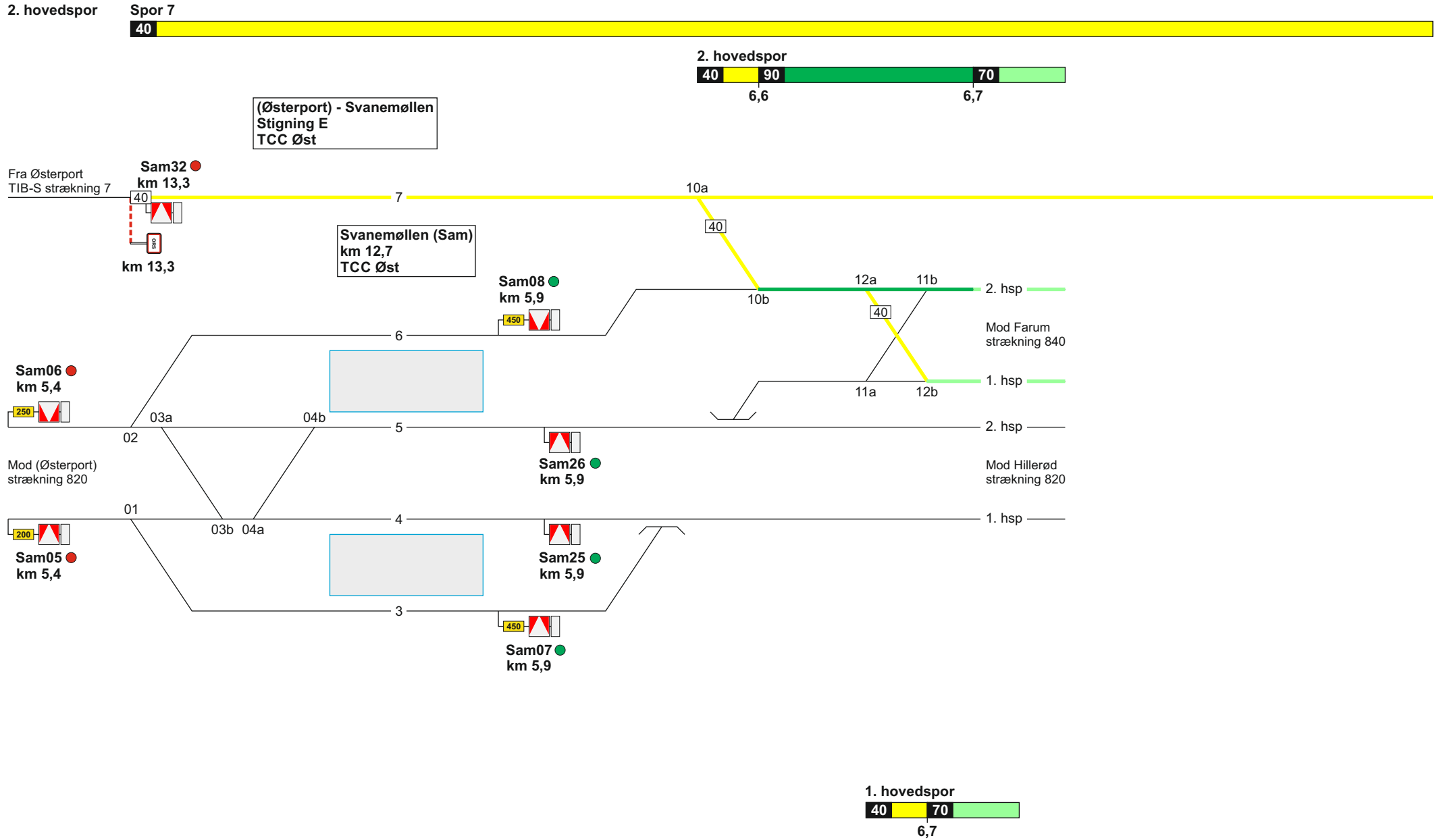
1. hovedspor



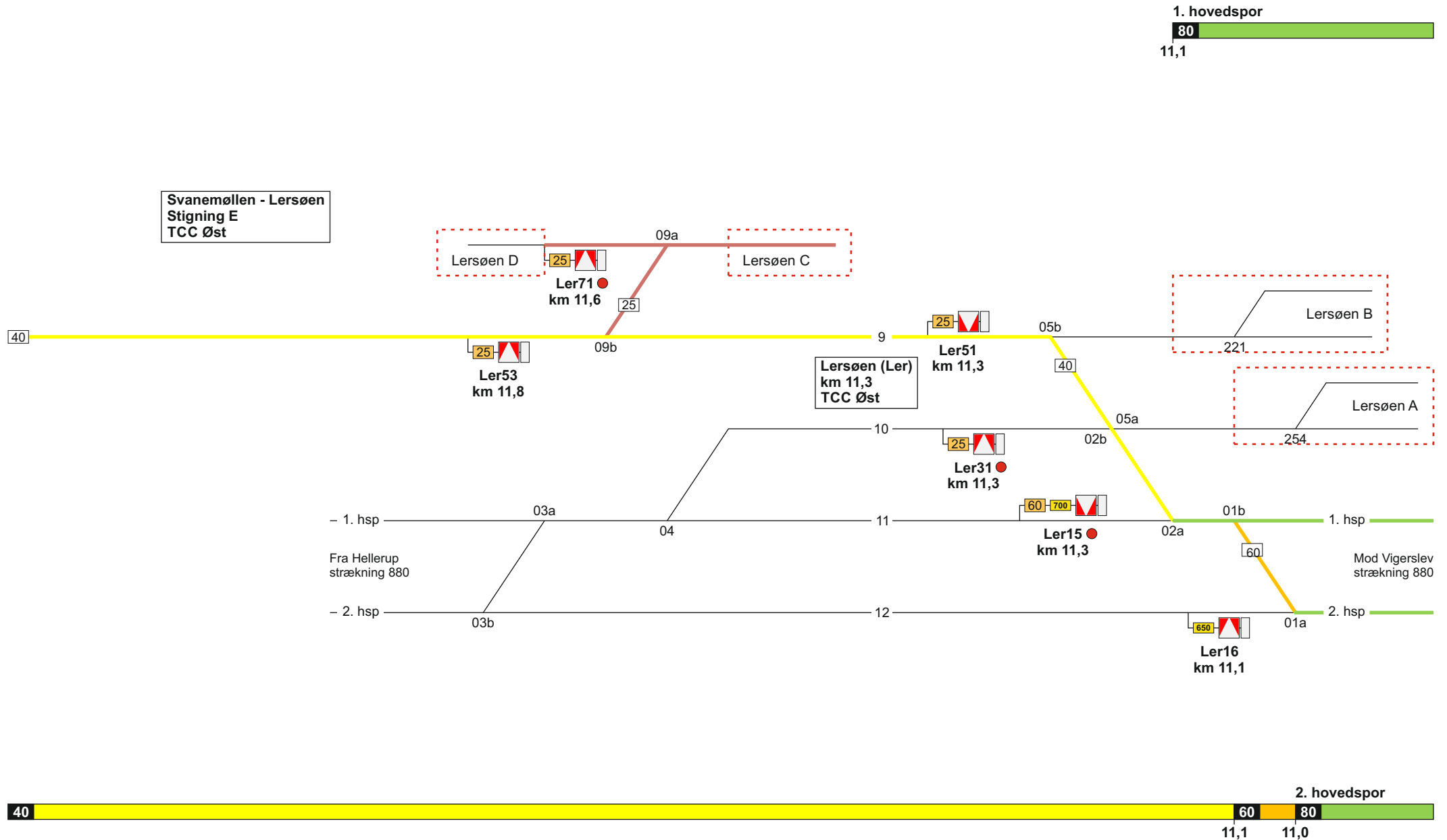
Se modsatte køreretning



Se modsatte køreretning



Se modsatte køreretning



810. København H - Høje Taastrup**Strækningshastighed for køretøjer med CBTC:**

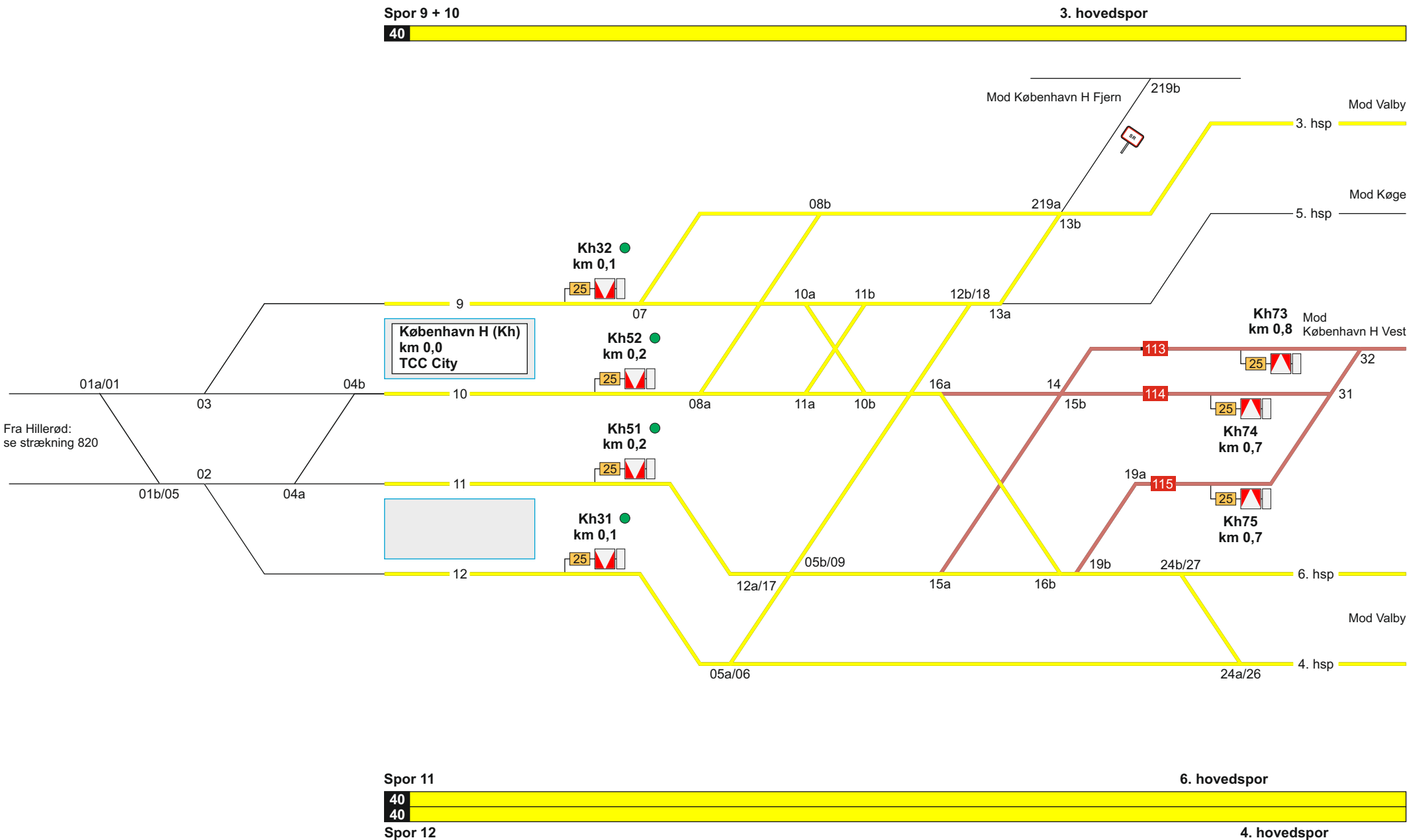
Delstrækning	Strækningshastighed (km/t)
København H - Valby	90
Valby - Høje Taastrup	120

Strækningshastighed for køretøjer med ICI:

Delstrækning	Strækningshastighed (km/t)
København H - Høje Taastrup	70

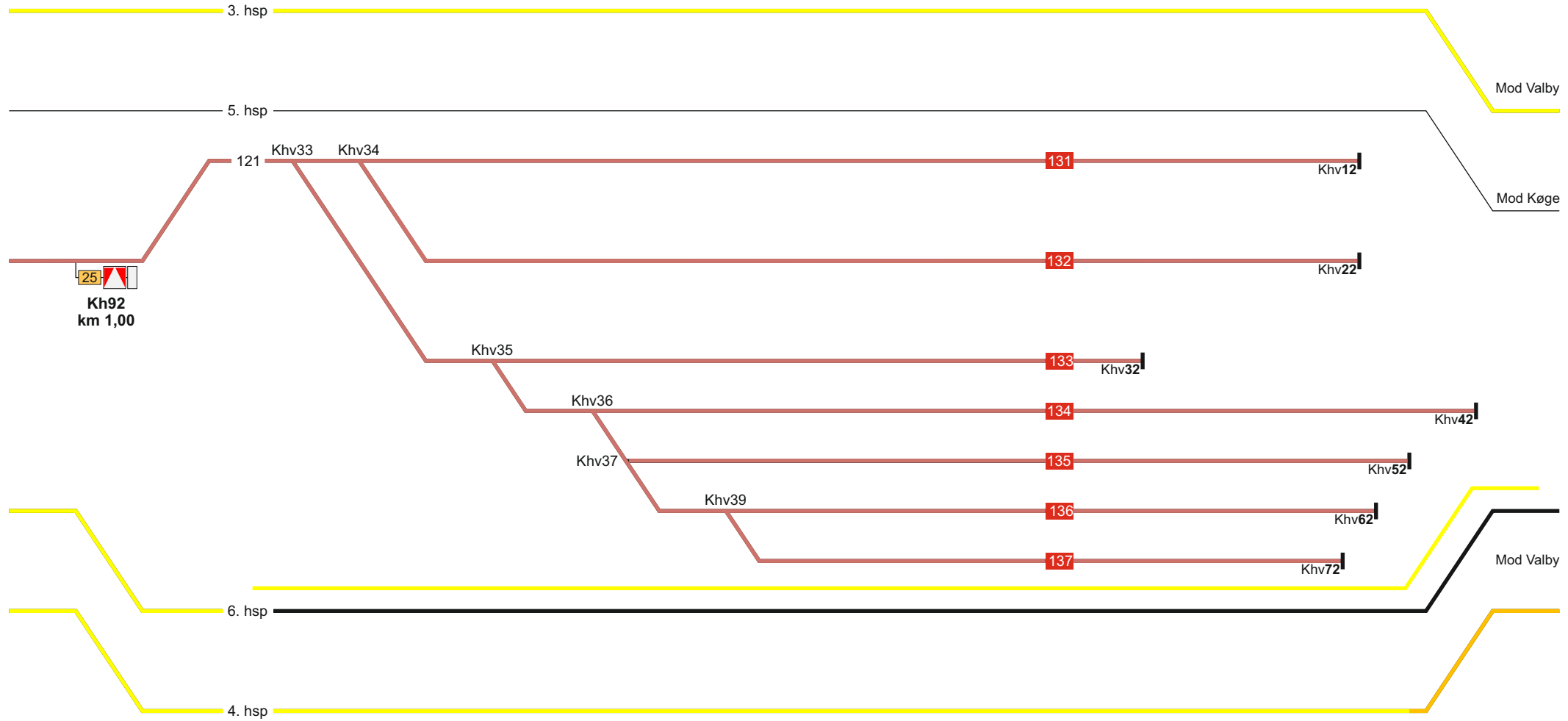
Telefonoplysninger:

Delstrækning	Telefonnummer
København H - (Valby)	TCC City: 82 34 80 24
Valby - Høje Taastrup	TCC Vest: 82 34 80 23
Værkstedsområdet Taastrup	82 34 72 11



Se modsatte køreretning

3. hovedspor



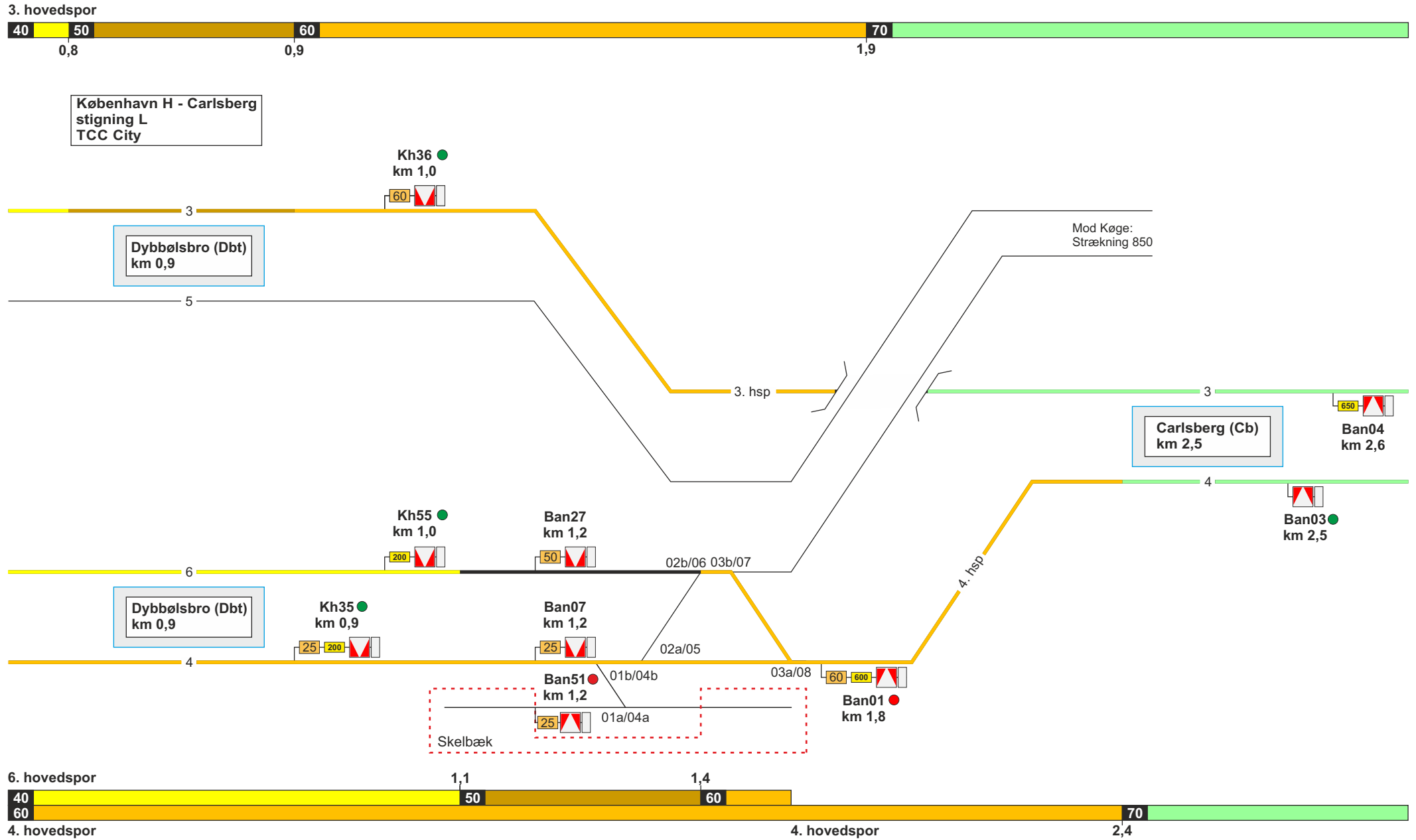
6. hovedspor



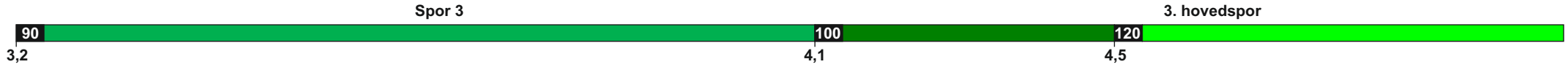
4. hovedspor



Se modsatte køreretning

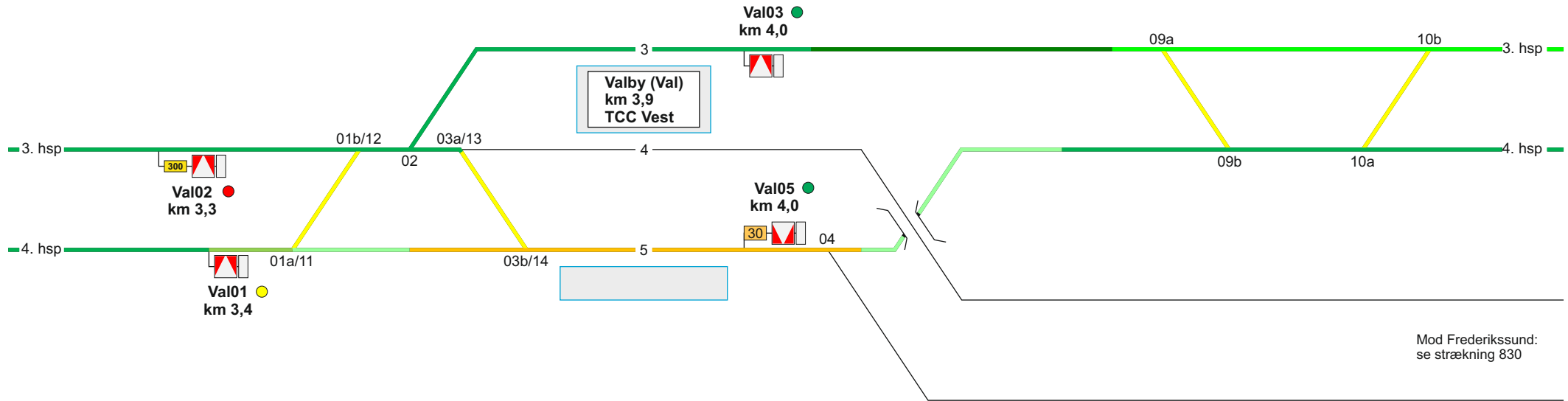


Se modsatte køreretning



Carlsberg - Valby
stigning K

Valby - Glostrup
stigning F
TCC Vest

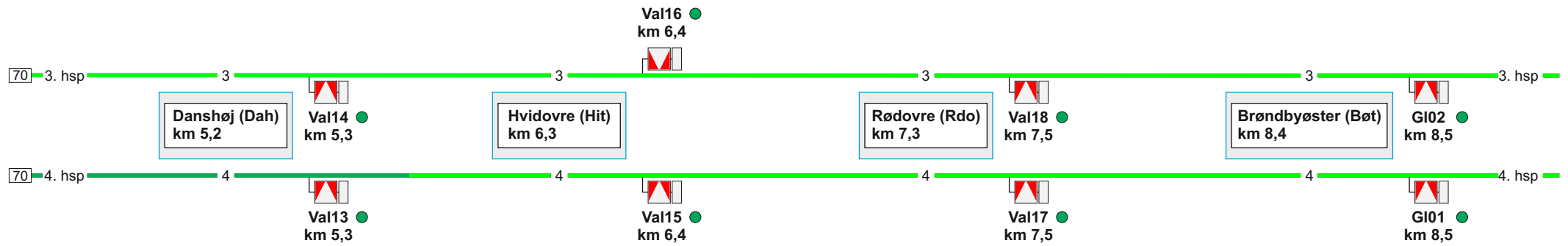


Se modsatte køreretning

3. hovedspor



Valby - Glostrup
stigning F
TCC Vest



4. hovedspor

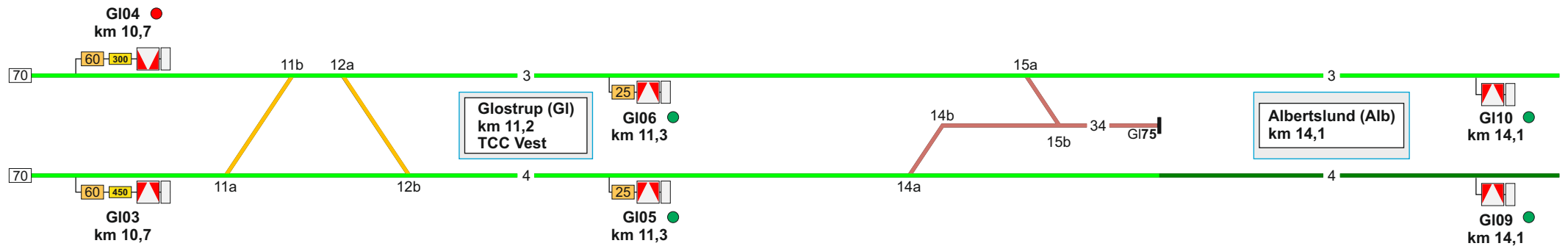


5,8

Se modsatte køreretning



Glostrup - Taastrup
stigning L

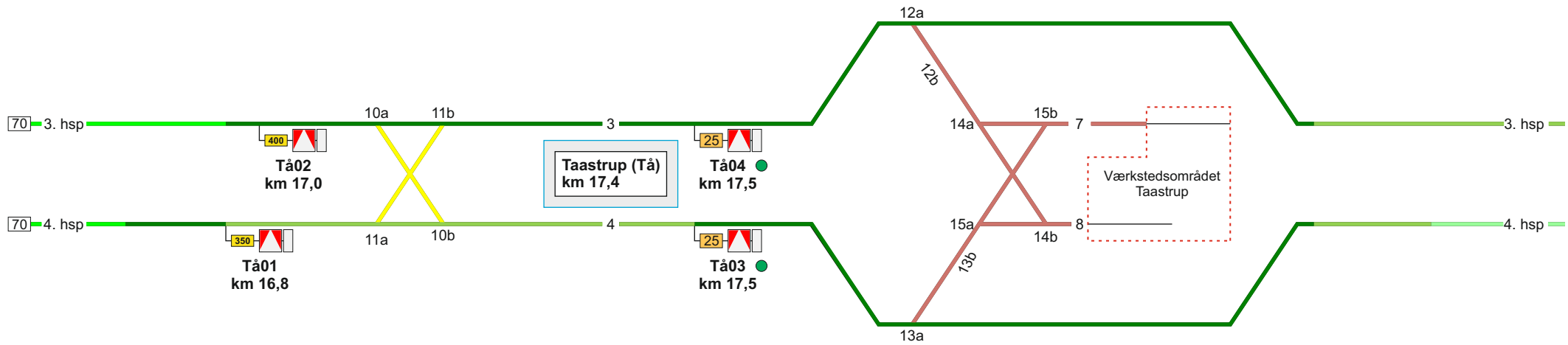


Se modsatte køreretning



Glostrup - Taastrup
stigning L
TCC Vest

Taastrup - Høje Taastrup
stigning K
TCC Vest

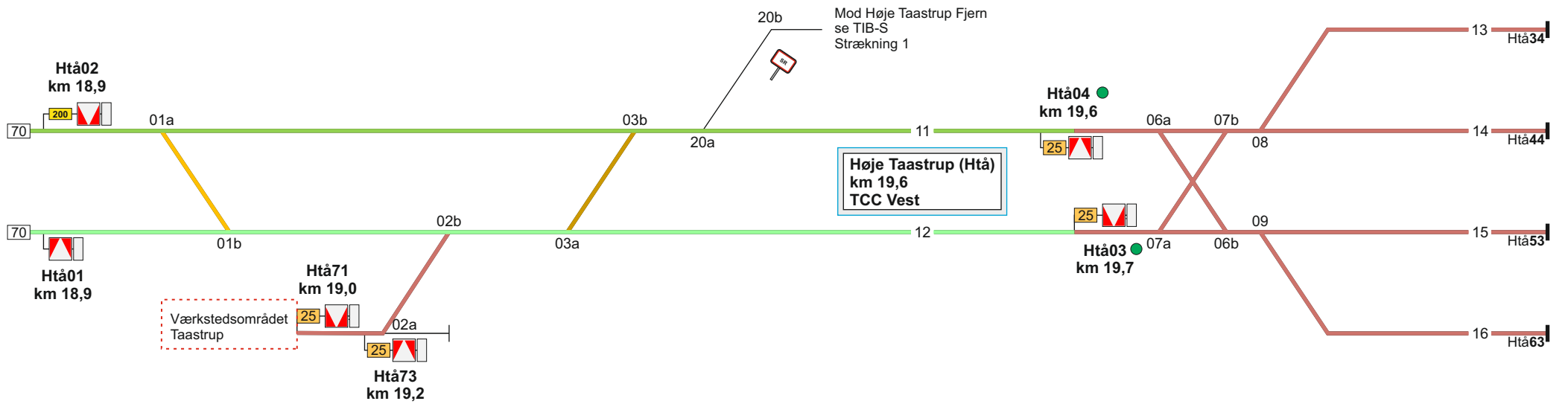


Se modsatte køreretning


3. hovedspor Spor 11



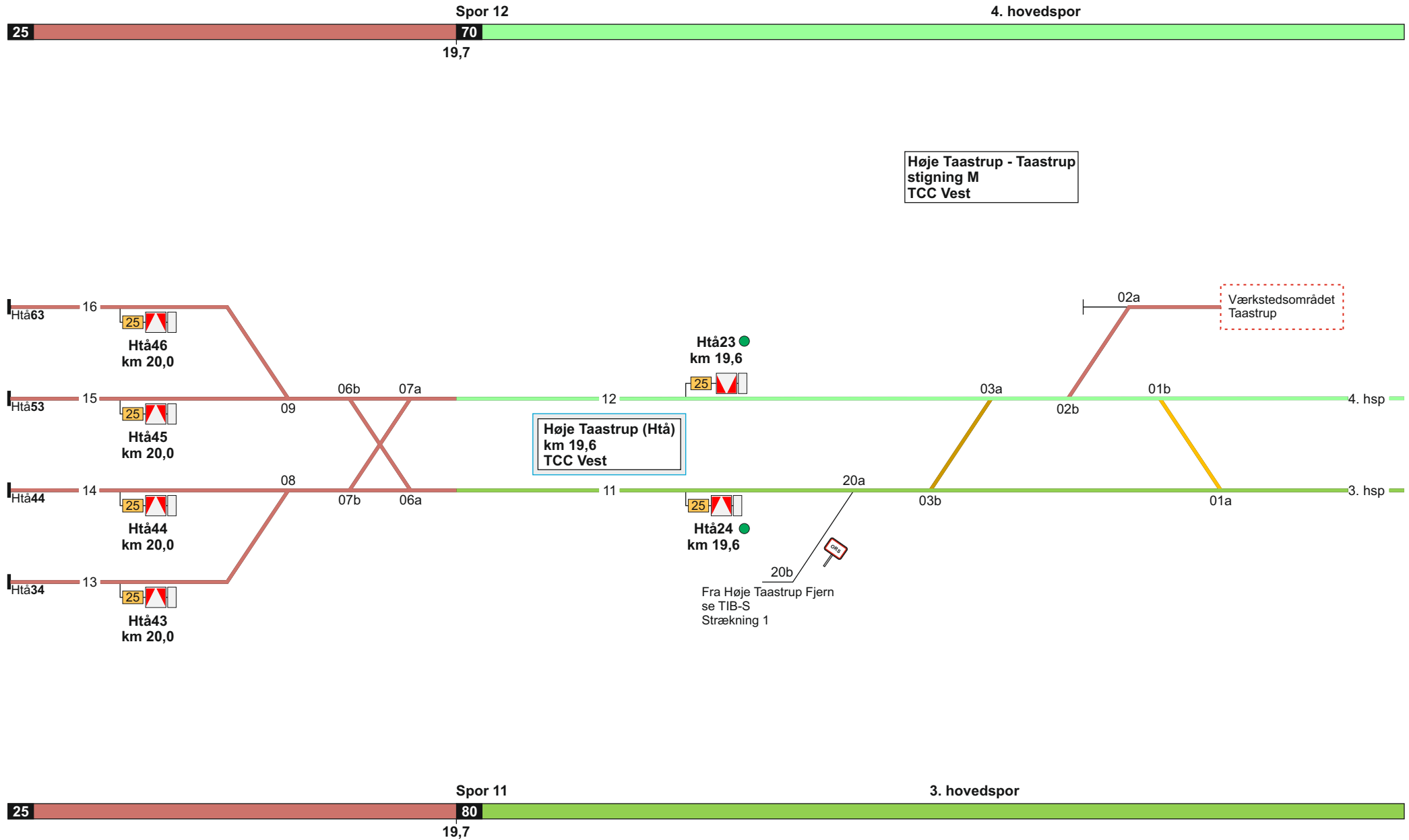
Taastrup - Høje Taastrup
stigning K
TCC Vest



4. hovedspor Spor 12



Se modsatte køreretning



Se modsatte køreretning

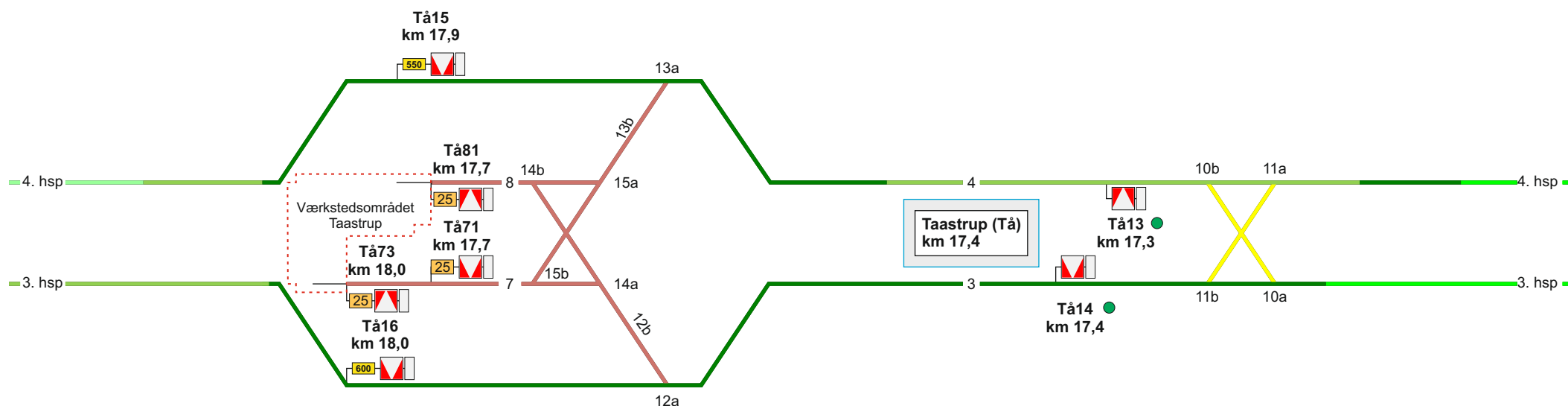


Spor 4

4. hovedspor

Høje Taastrup - Taastrup
stigning M
TCC Vest

Taastrup - Glostrup
stigning M
TCC Vest



Spor 3

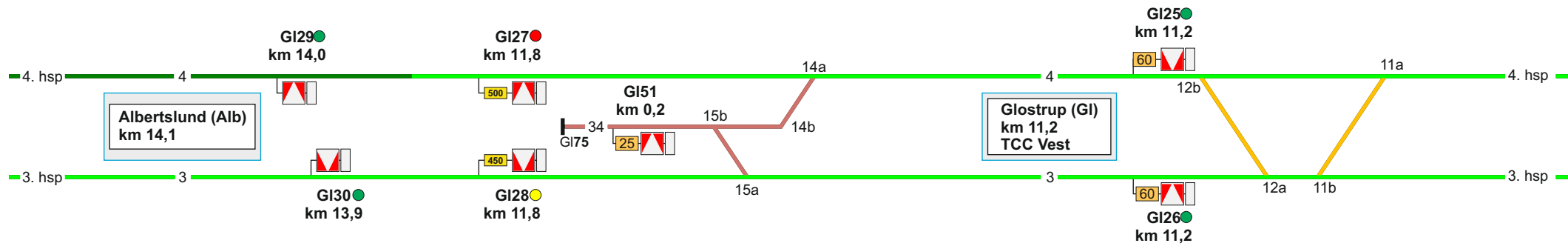
3. hovedspor

Se modsatte køreretning

4. hovedspor



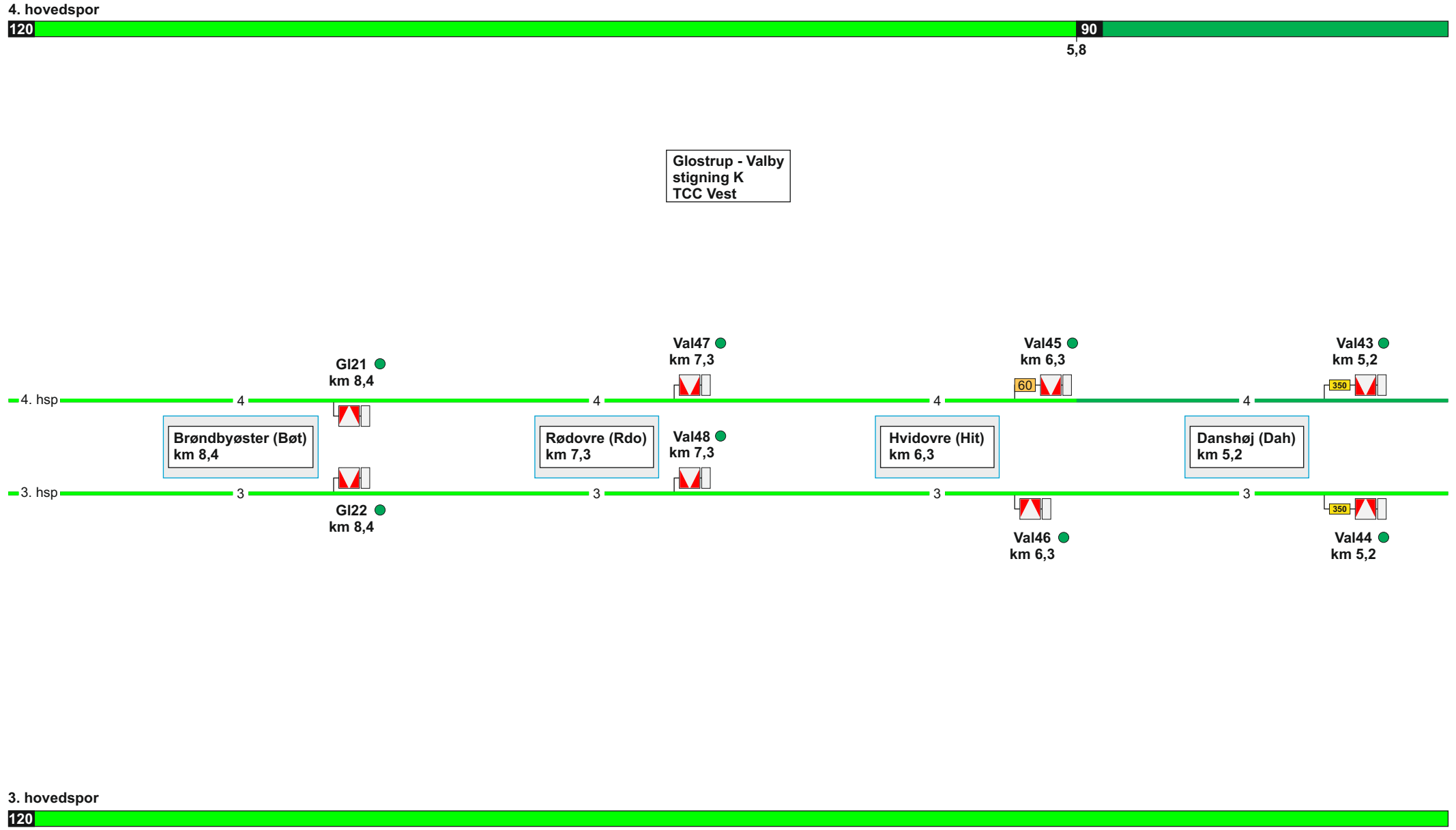
Taastrup - Glostrup
stigning M
TCC Vest



3. hovedspor



Se modsatte køreretning

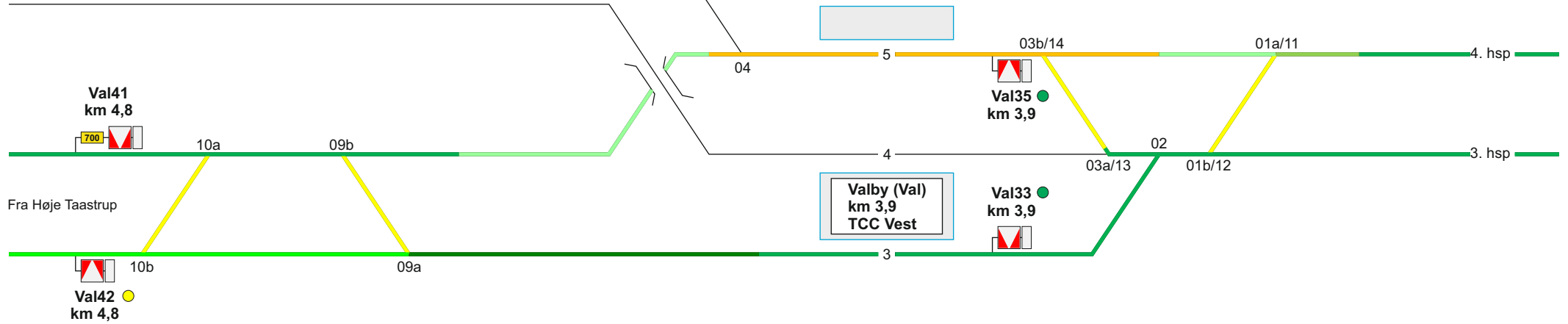


Se modsatte køreretning



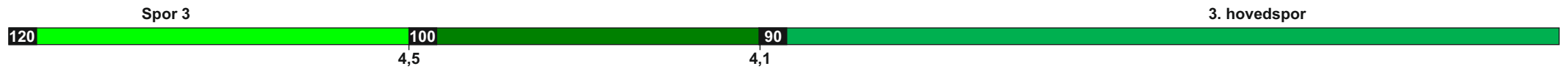
Valby - Carlsberg
stigning K
TCC Vest

Fra Frederikssund:
se strækning 830

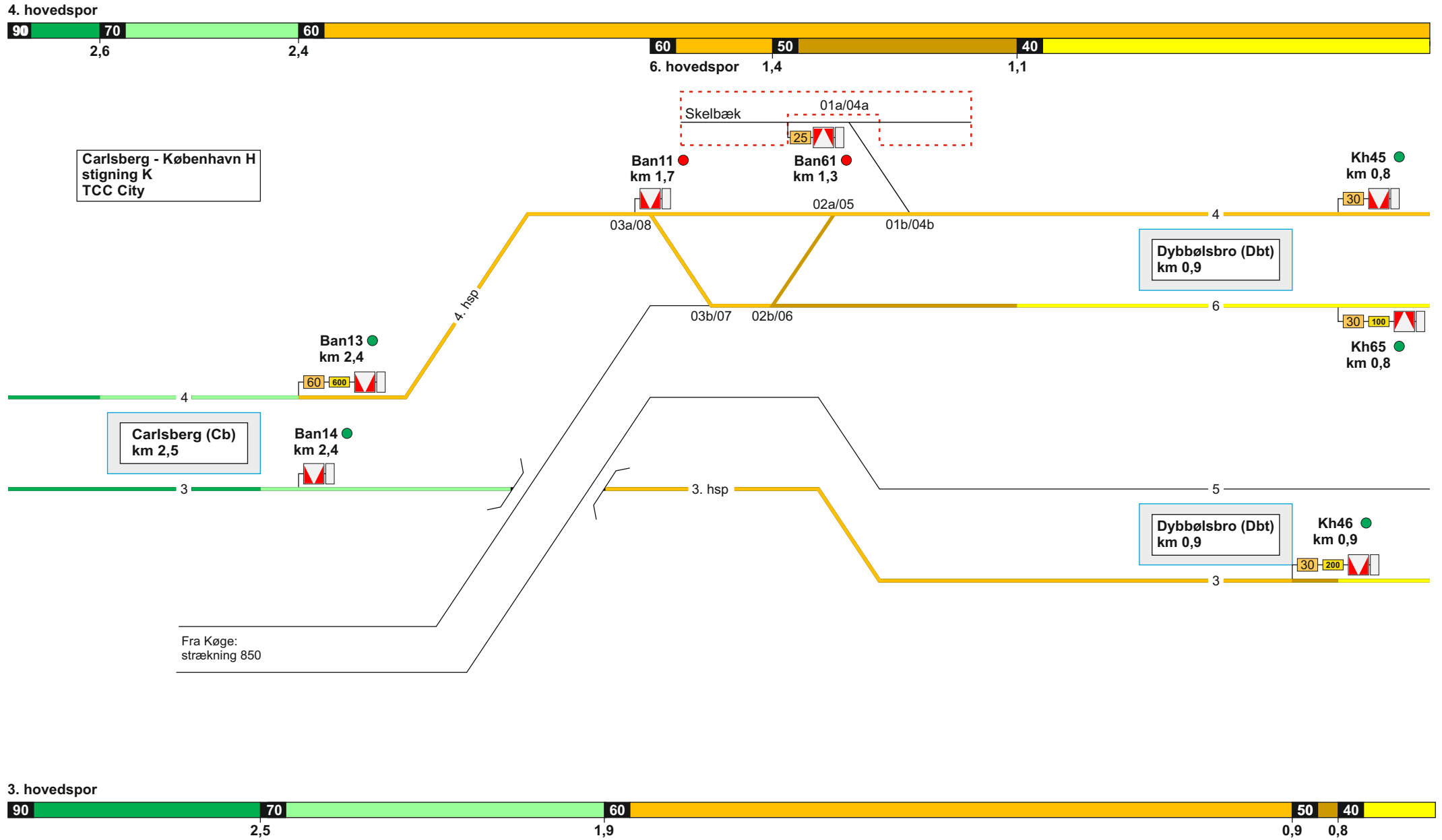


Valby (Val)
km 3,9
TCC Vest

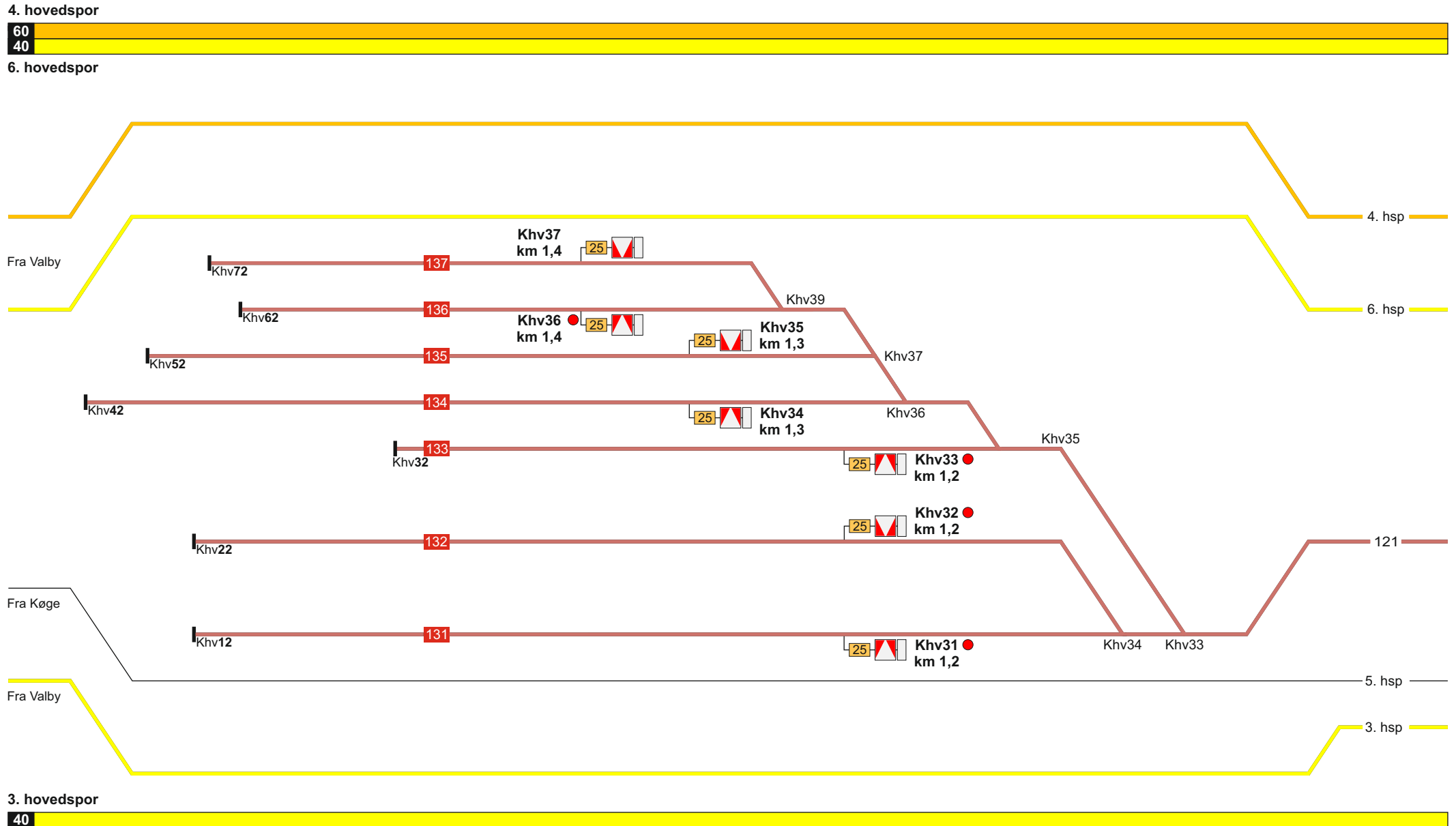
Fra Høje Taastrup



Se modsatte køreretning



Se modsatte køreretning



Se modsatte køreretning

820. København H - Hillerød

Strækningshastighed for køretøjer med CBTC:

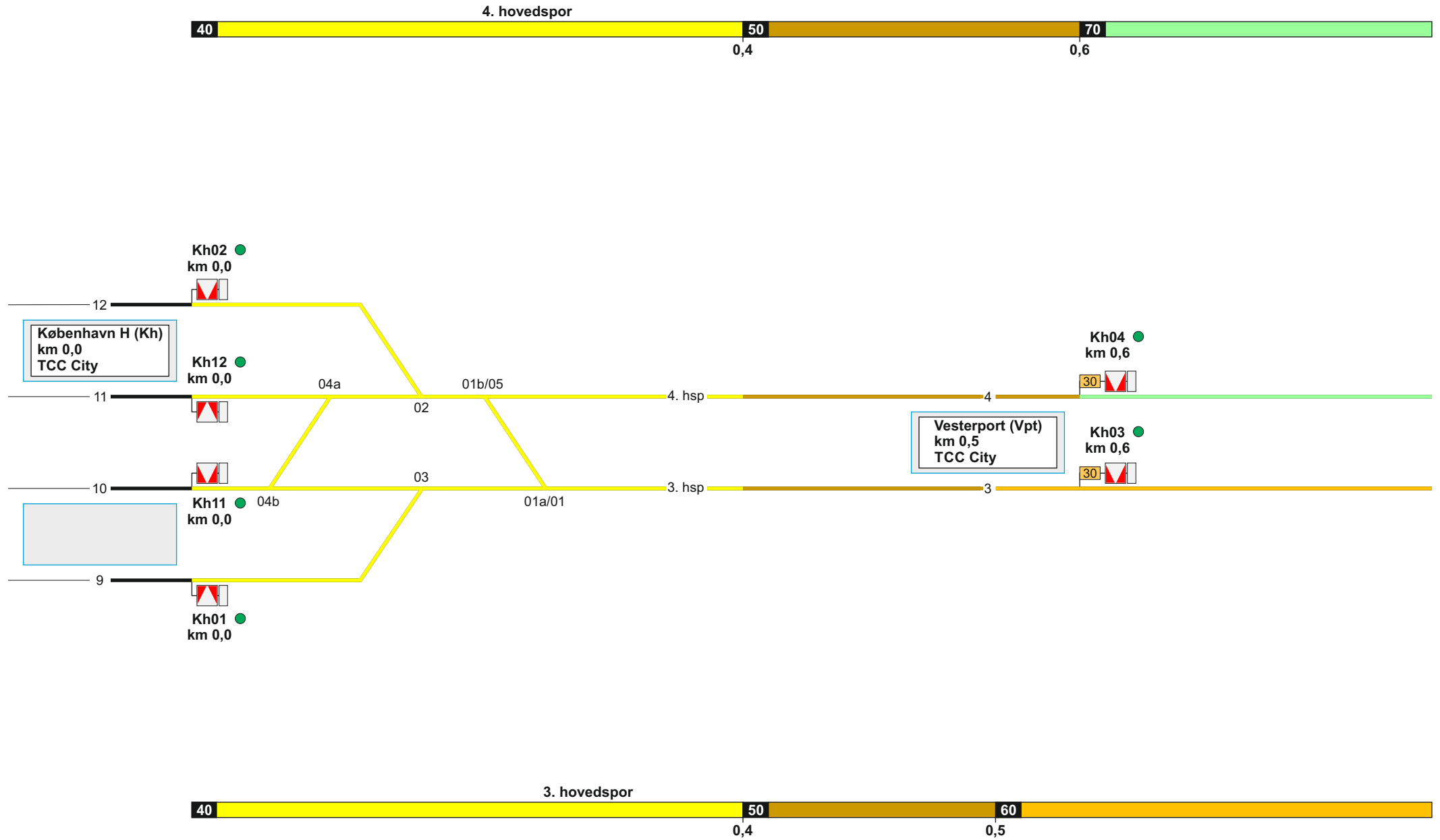
Delstrækning	Strækningshastighed (km/t)	Delstrækning	Strækningshastighed (km/t)
København H - Østerport	80	Hellerup - Lyngby	120
Østerport - Hellerup	90	Holte - Hillerød	120
Lyngby - Holte	90		

Strækningshastighed for køretøjer med ICI:

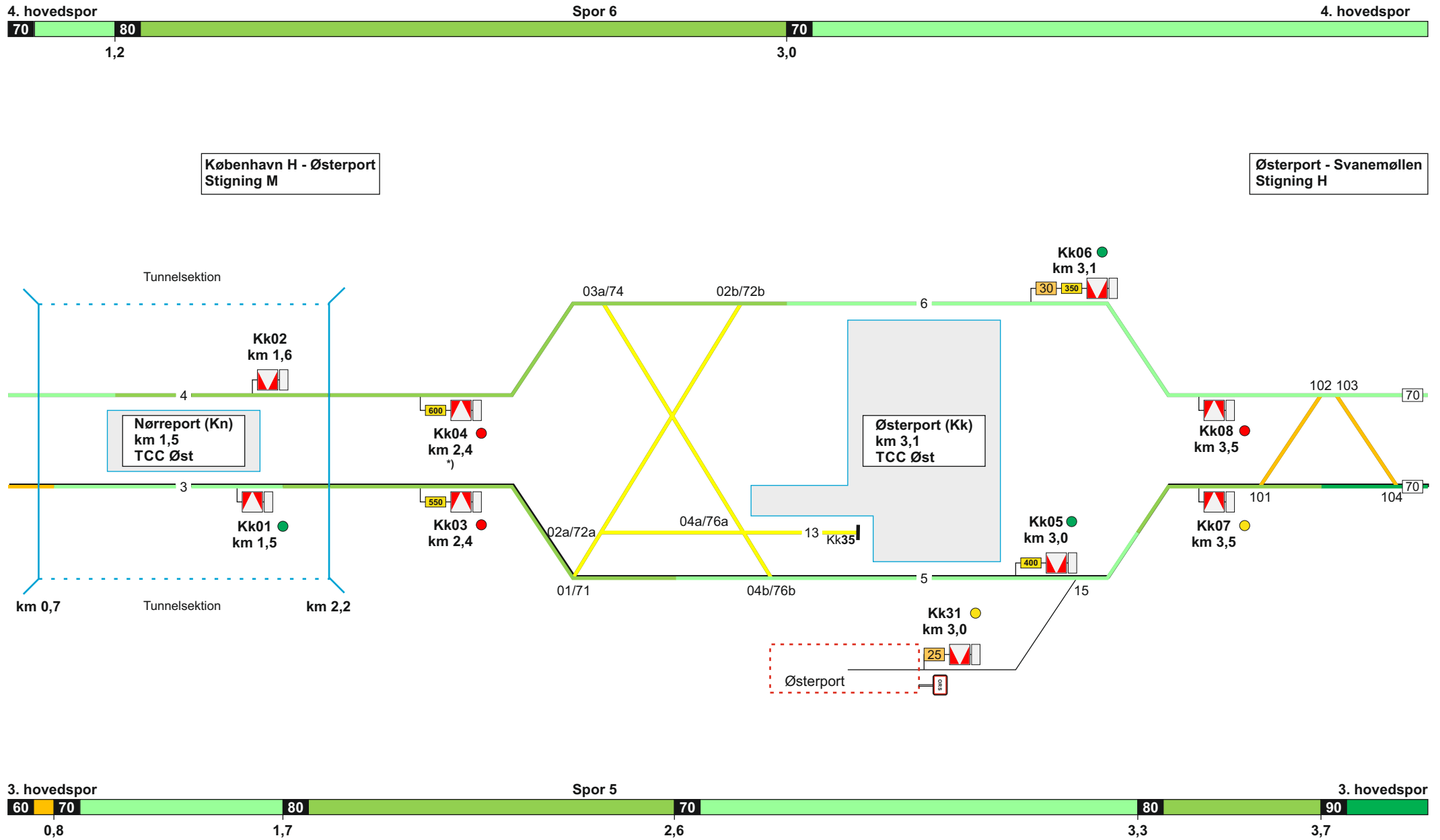
Delstrækning	Strækningshastighed (km/t)
København H - Hillerød	70

Telefonoplysninger:

Delstrækning	Telefonnummer	Delstrækning	Telefonnummer
København H - Vesterport	TCC City: 82 34 80 24	Hellerup - Hillerød	TCC Nord: 82 34 80 26
(Vesterport) - (Hellerup)	TCC Øst: 82 34 80 25		

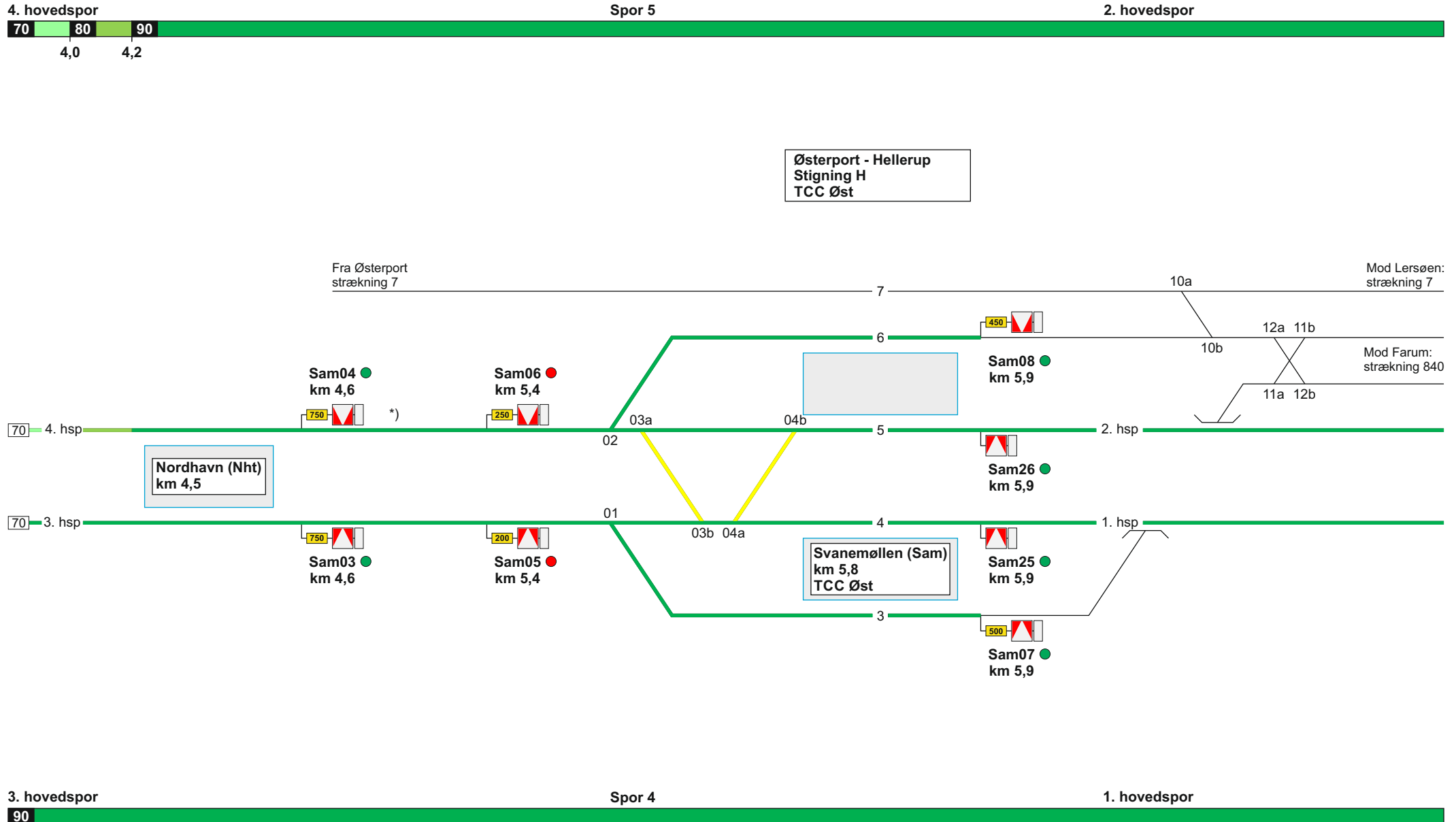


Se modsatte køreretning



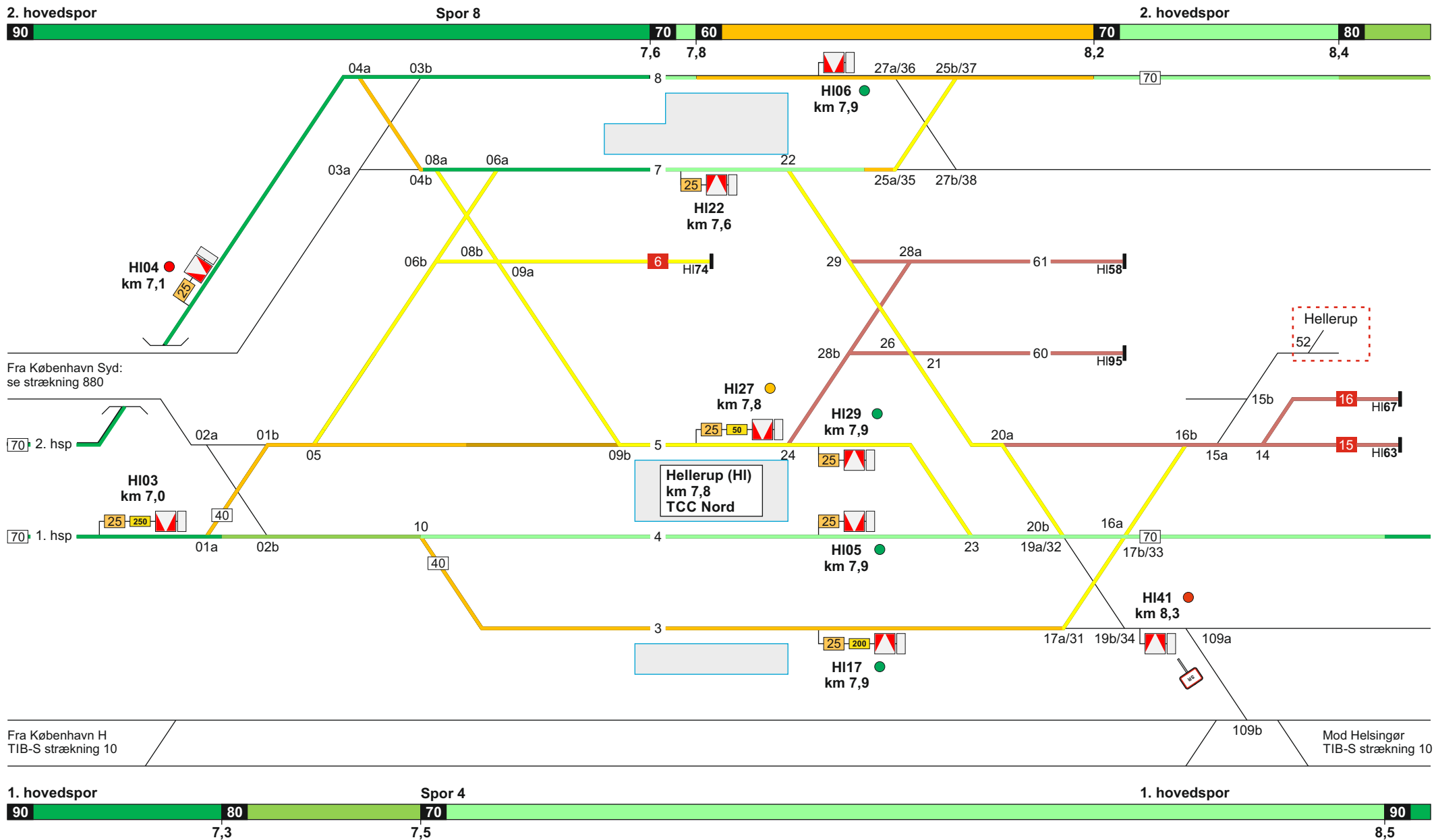
Se modsatte køreretning

*) ICI indikering fås først 770m før Afsnitmærket

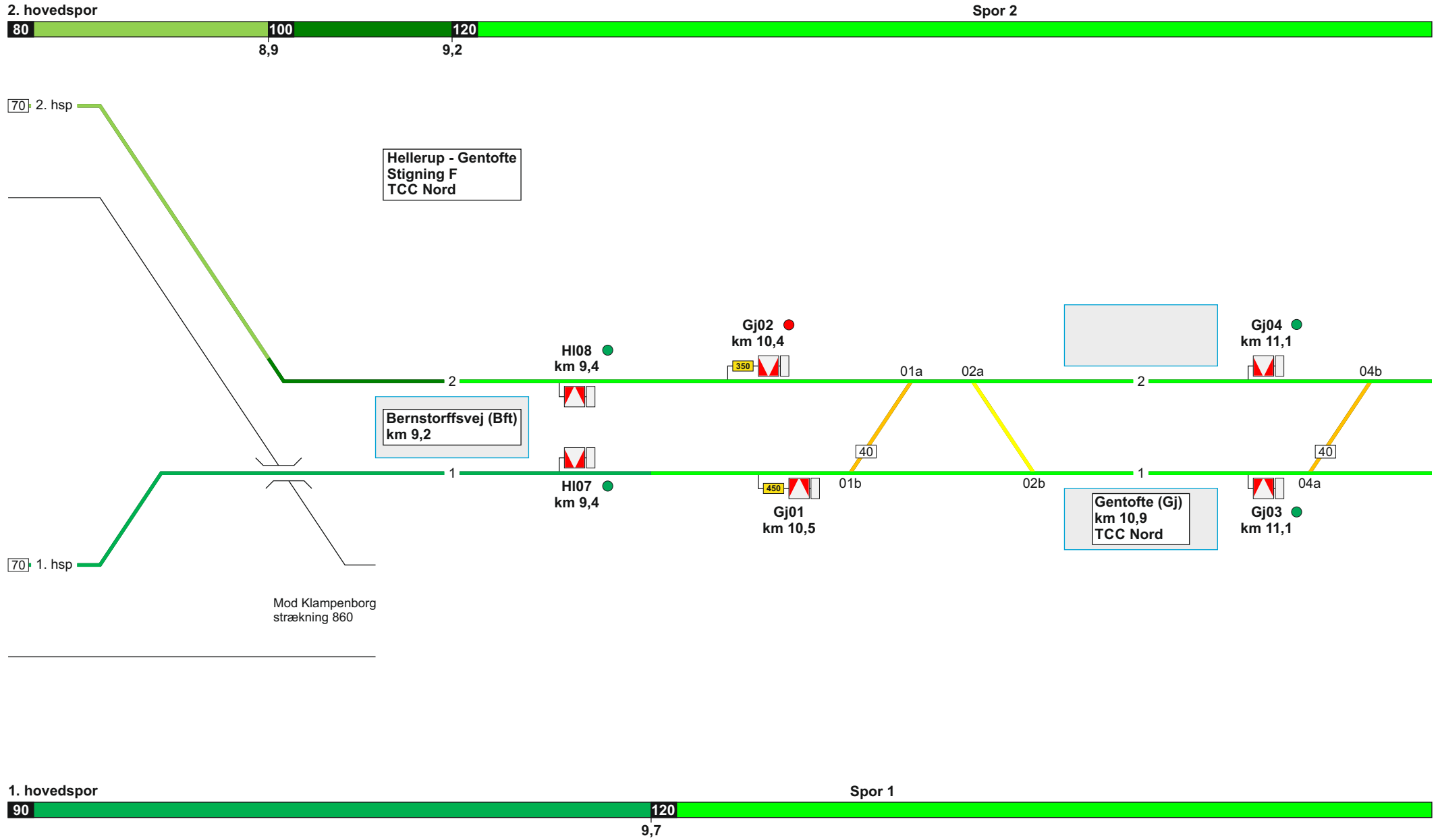


Se modsatte køreretning

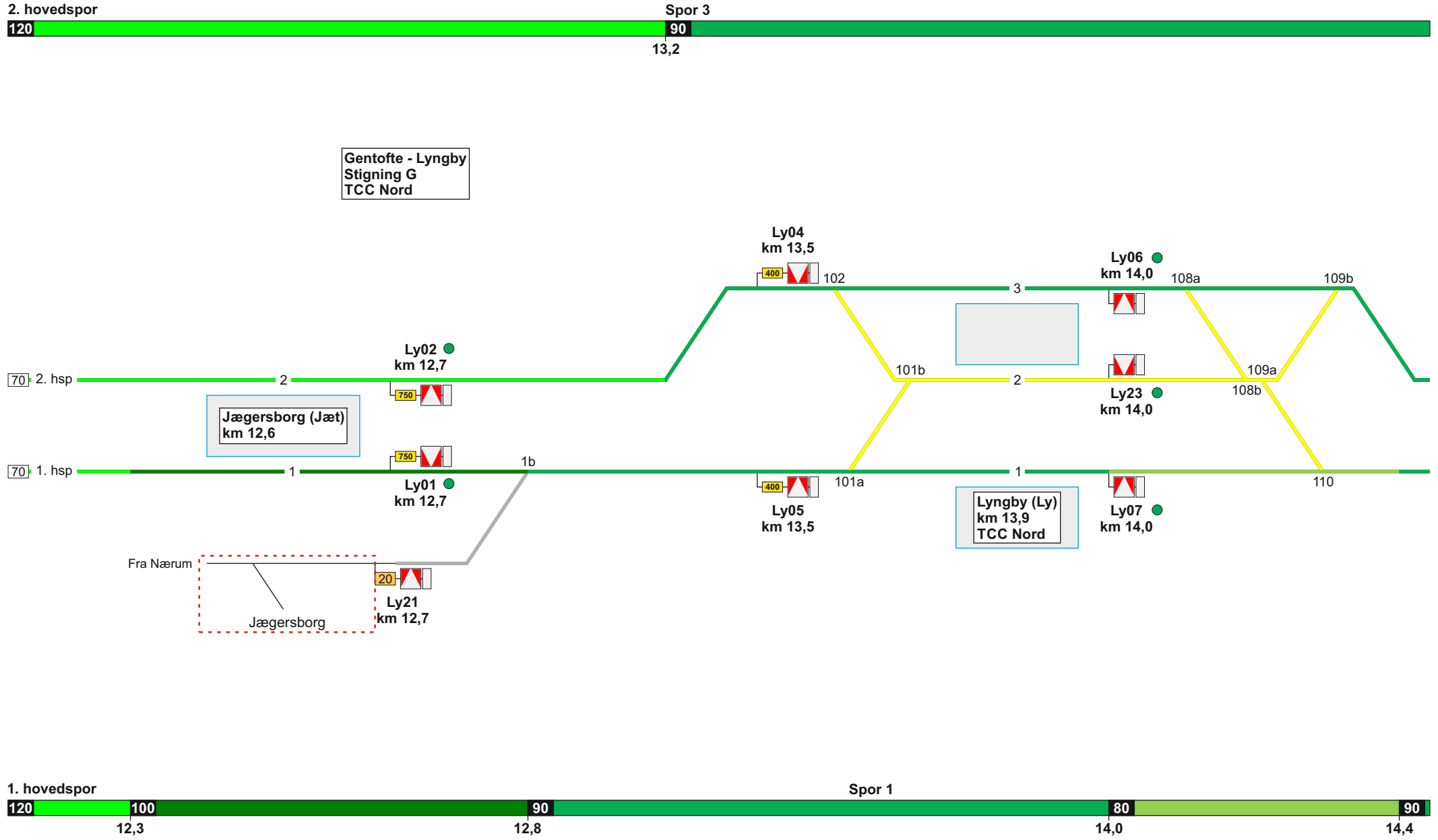
*) Det er ikke tilladt at benytte lokomotiver i forspand i 4. hovedspor mellem Nordhavn og Svanemøllen



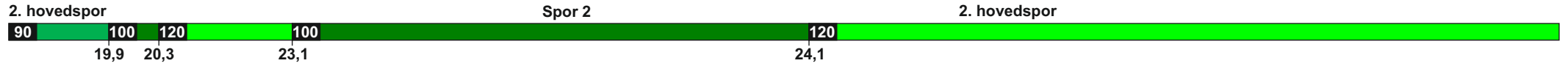
Se modsatte køreretning



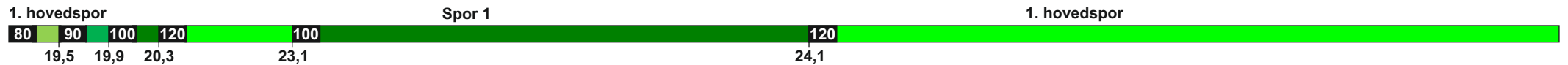
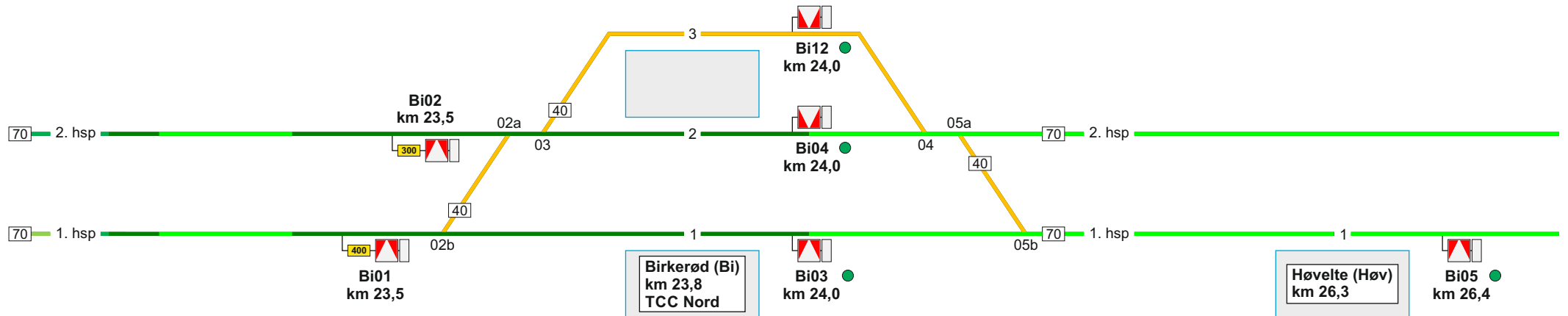
Se modsatte køreretning



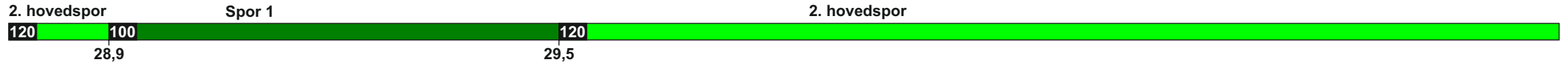
Se modsatte køreretning



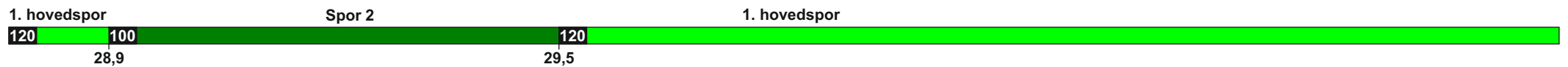
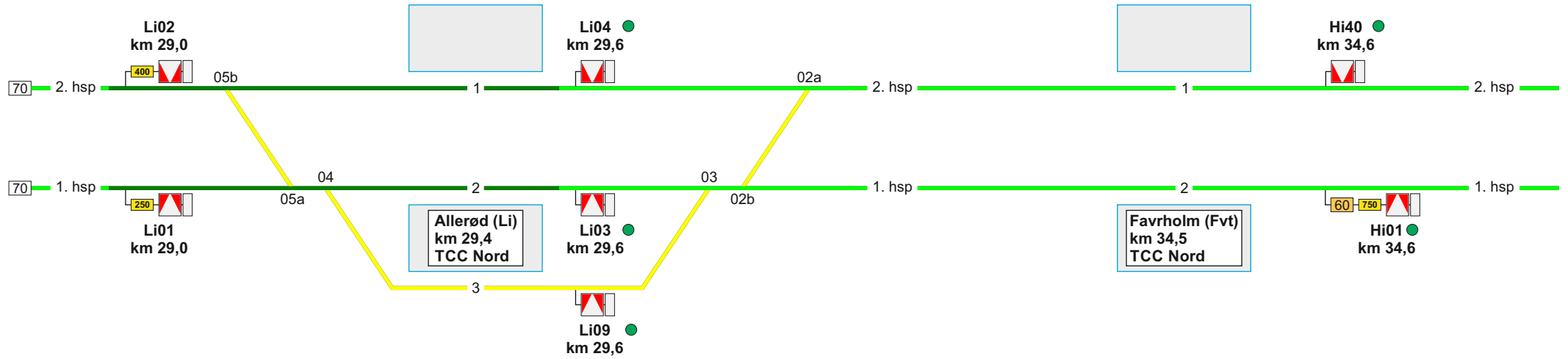
Holte - Birkerød
Stigning F
TCC Nord



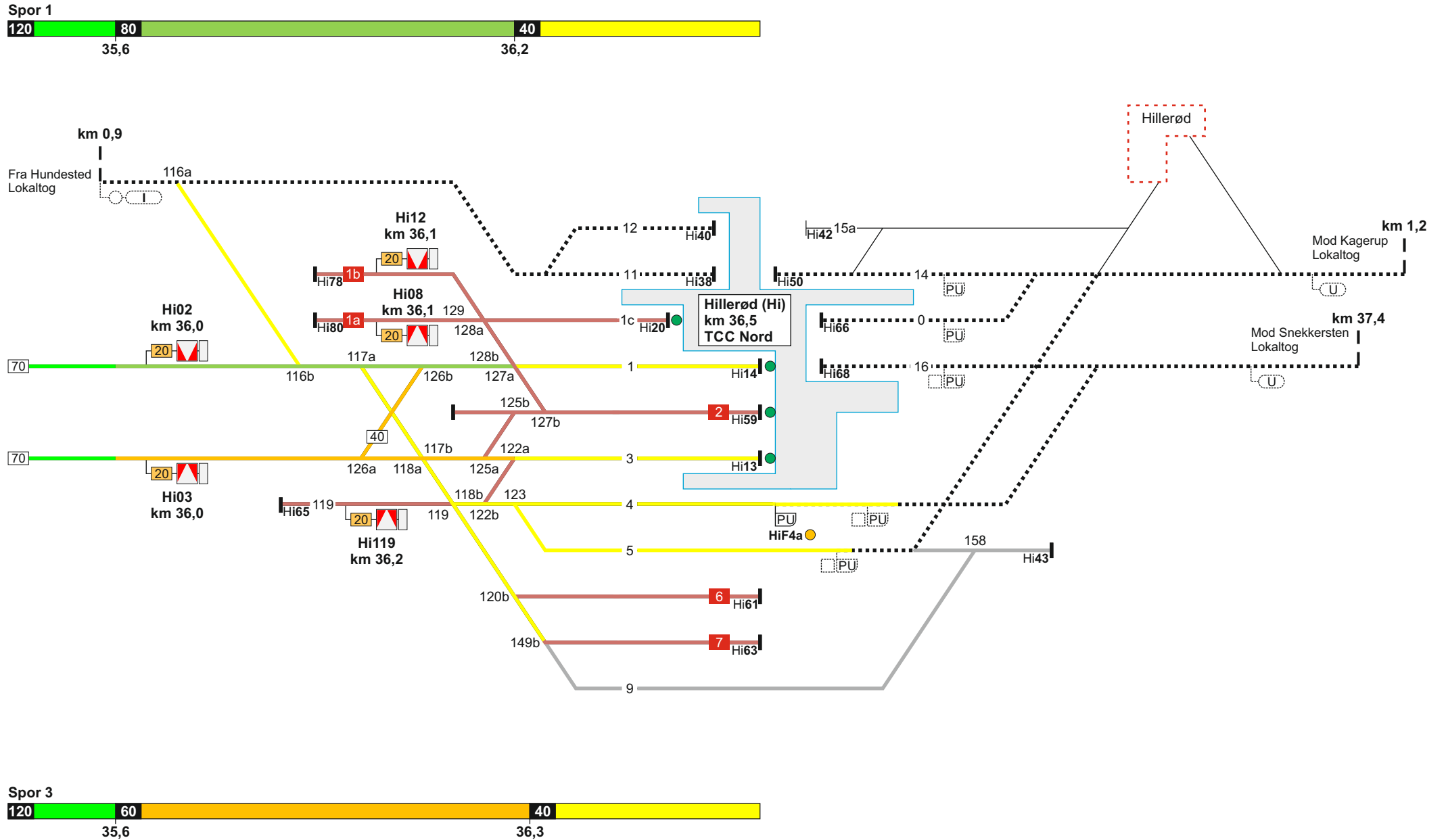
Se modsatte køreretning



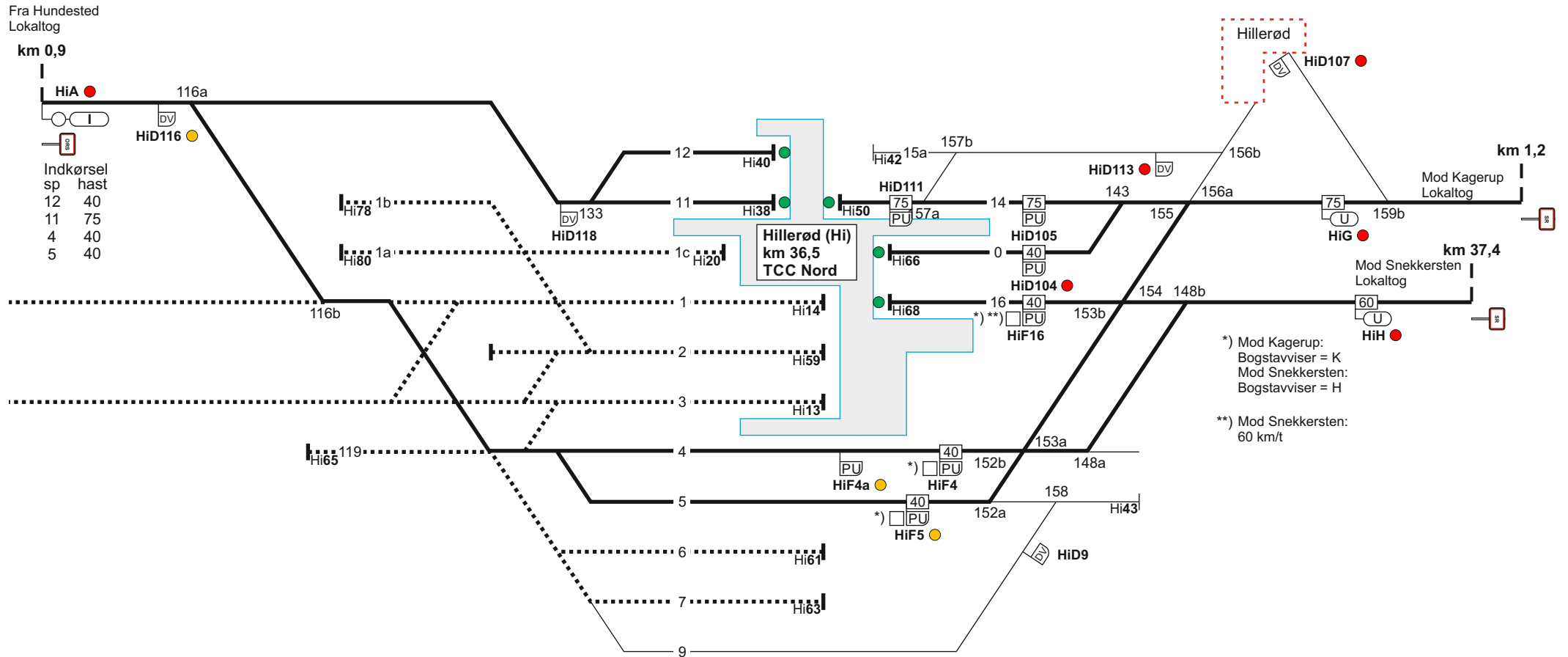
Allerød - Hillerød
Stigning F
TCC Nord



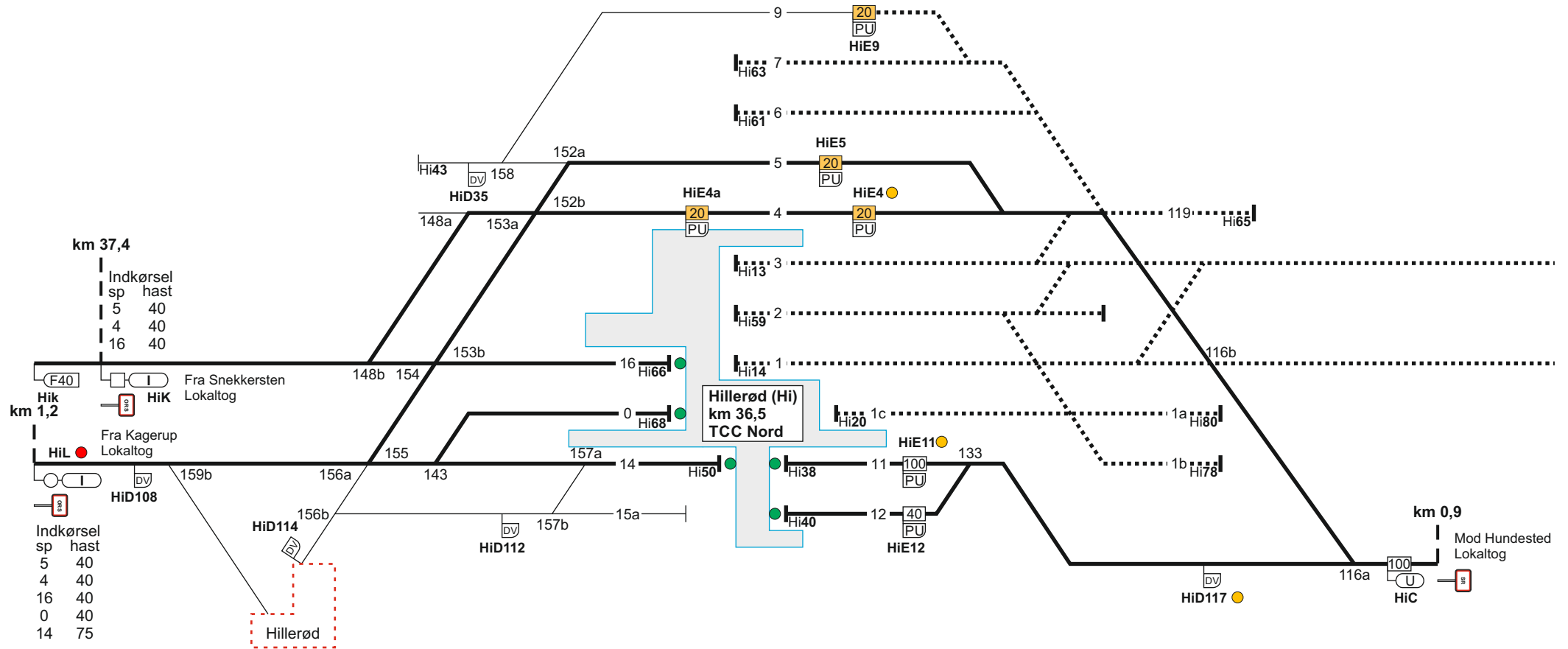
Se modsatte køreretning



Se modsatte køreretning



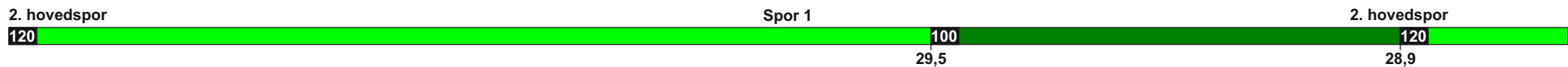
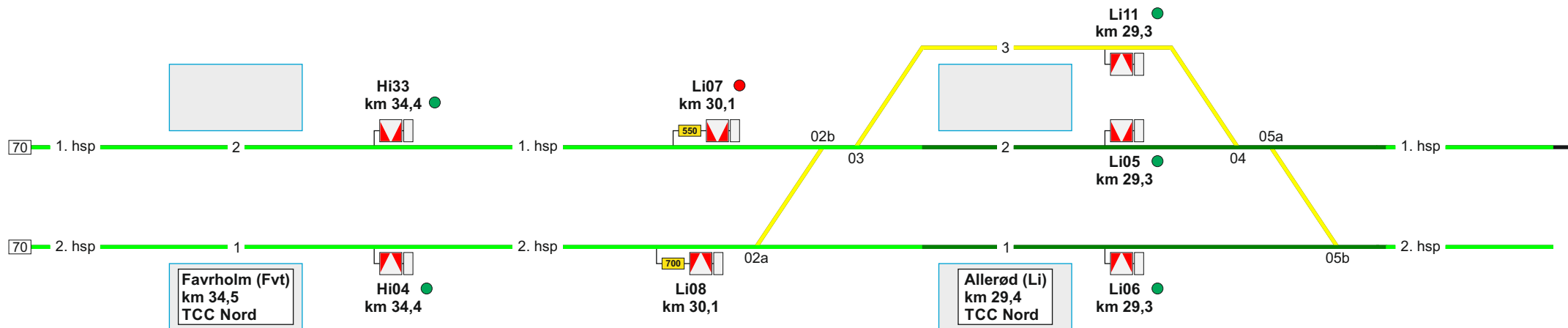
Se modsatte køreretning



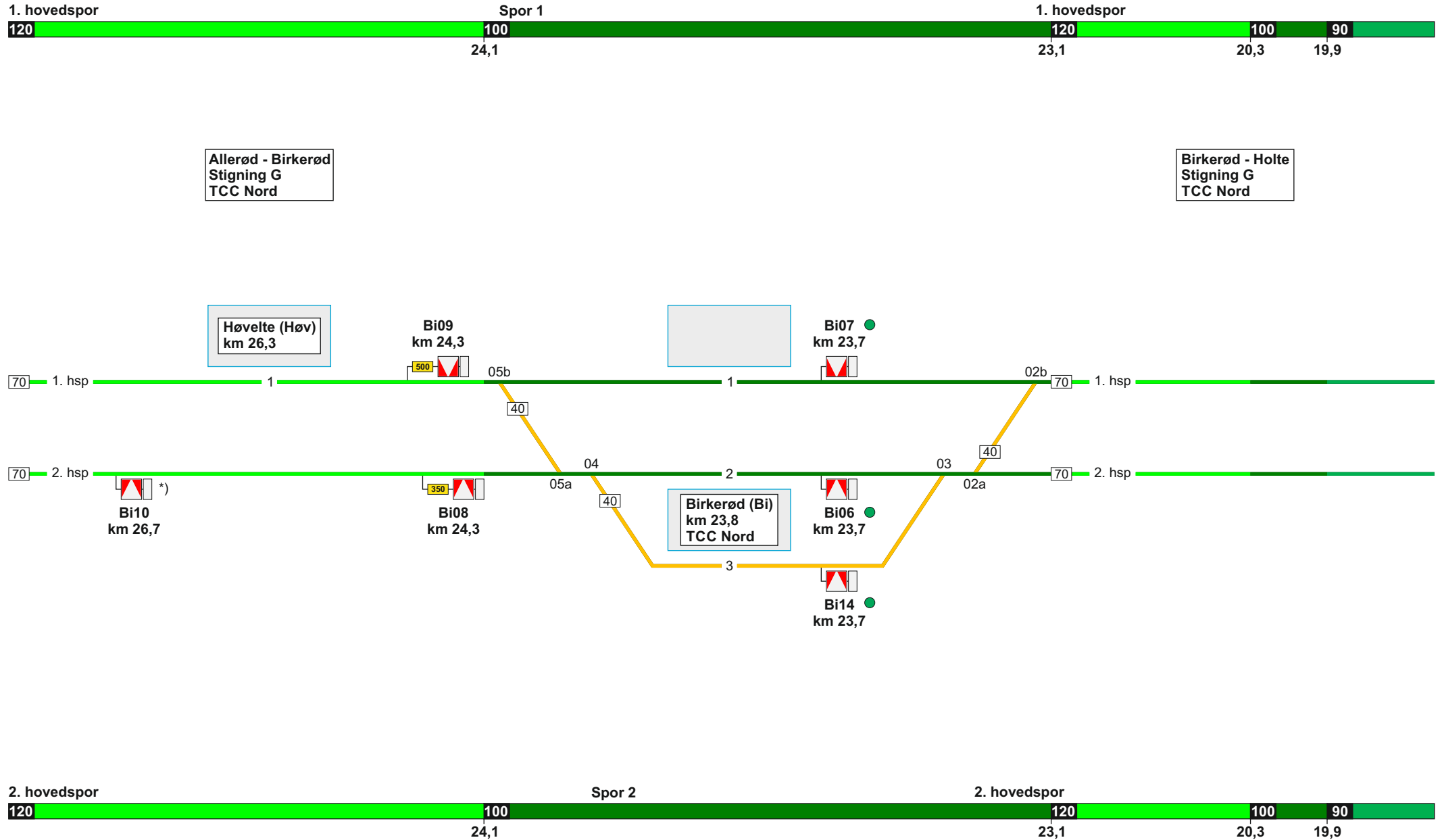
Se modsatte køreretning



Hillerød - Allerød
Stigning F
TCC Nord

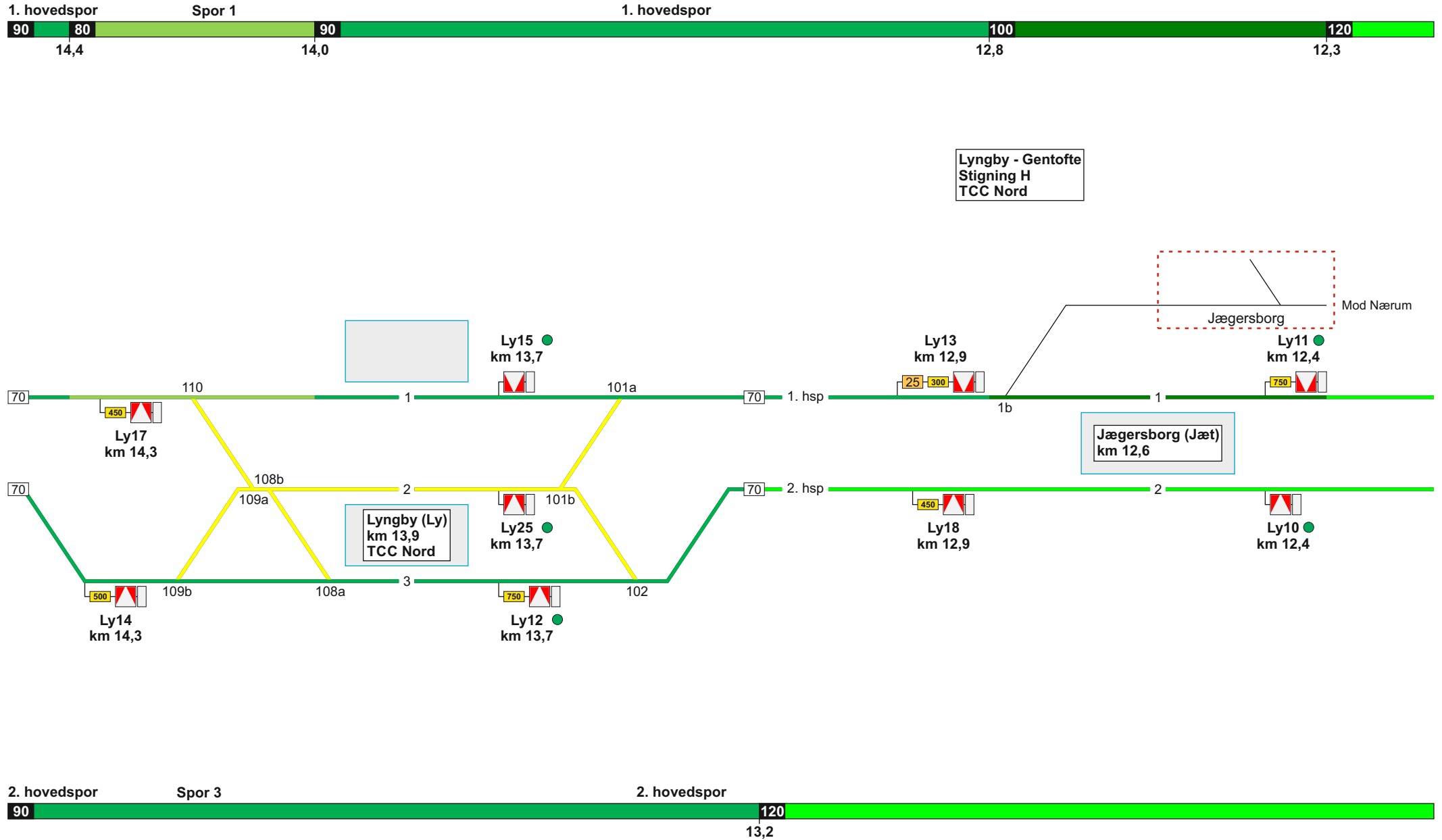


Se modsatte køreretning

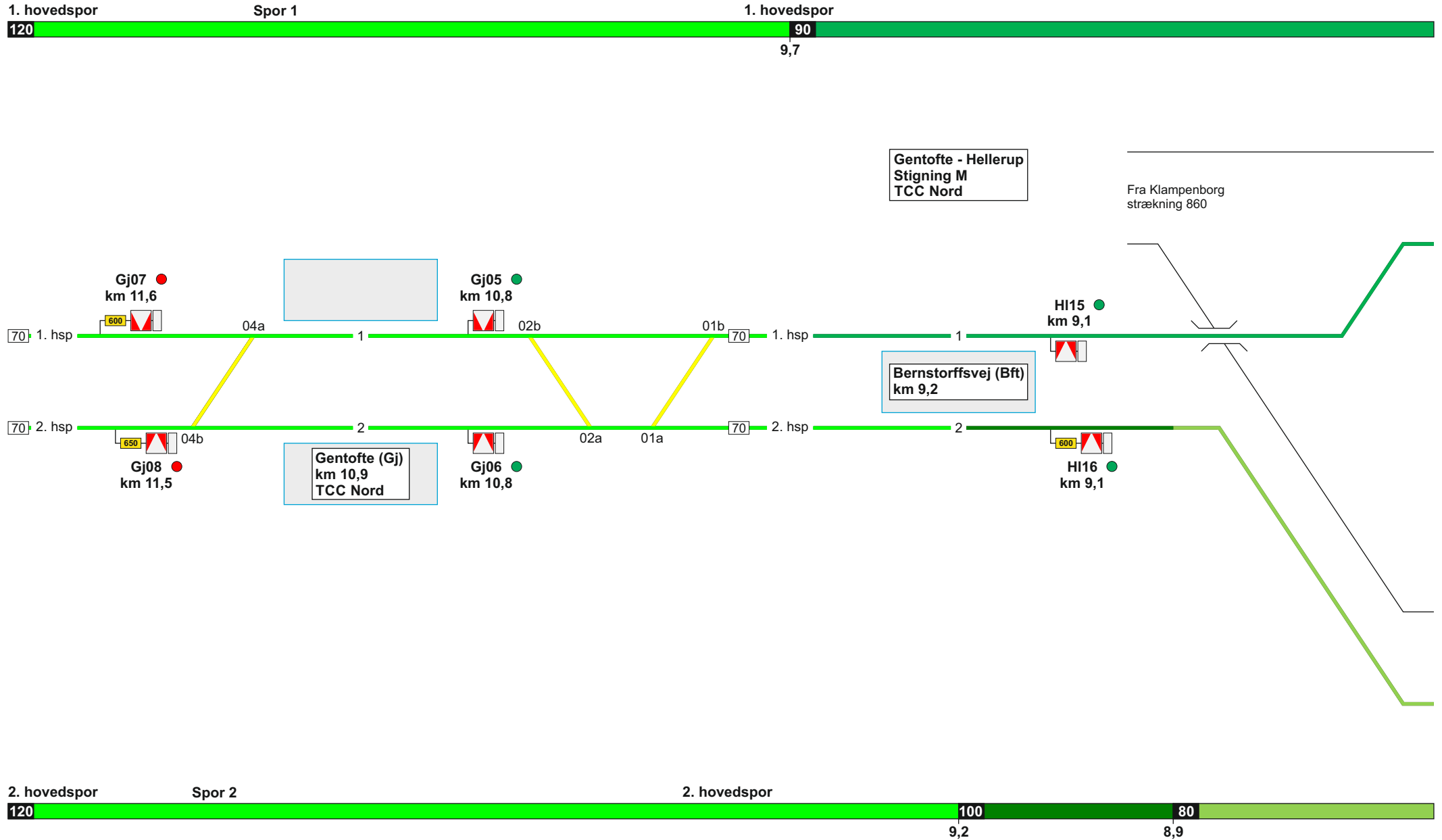


Se modsatte køreretning

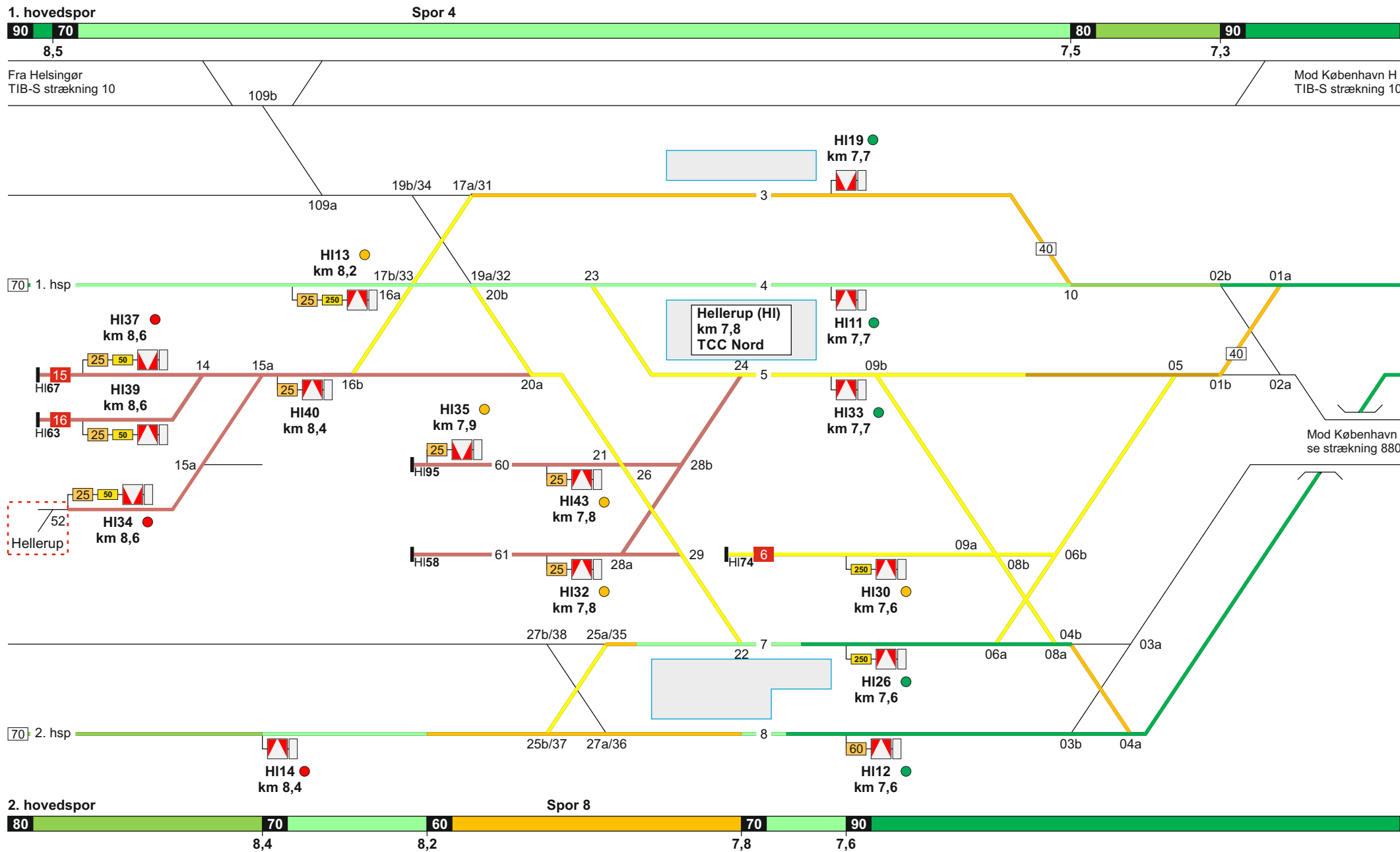
*) Symbol "Døre ved perron" vises i DMI selvom der ikke er service- eller passagerperron.




Se modsatte køreretning



Se modsatte køreretning

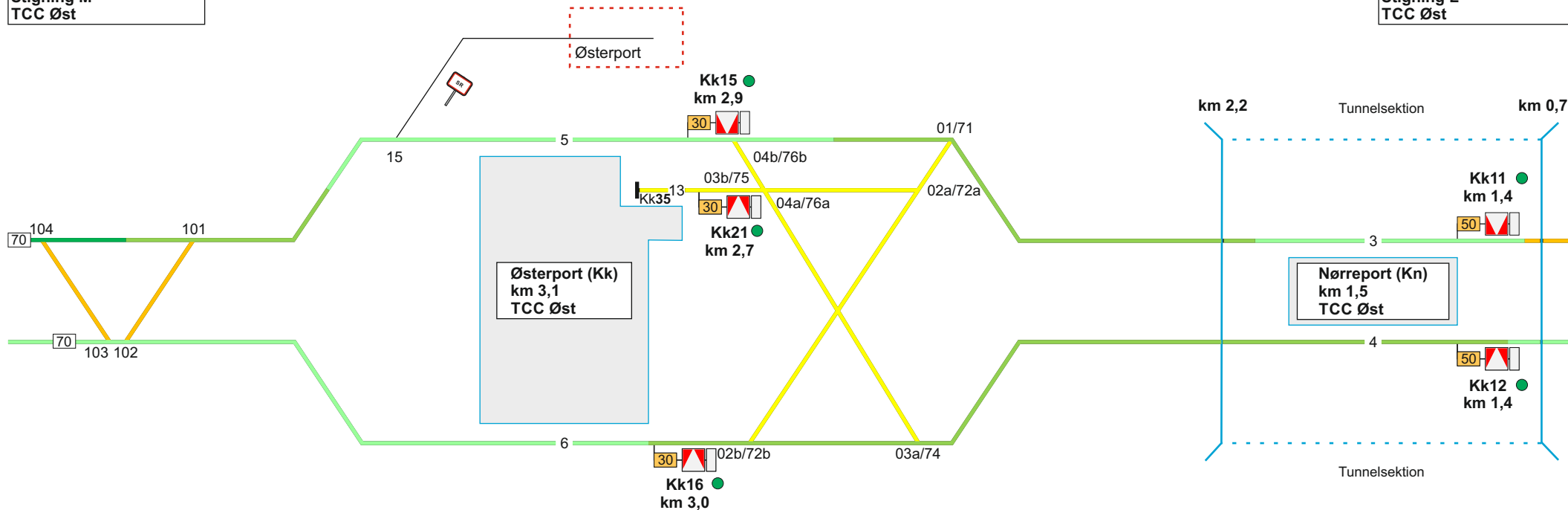


Se modsatte køreretning

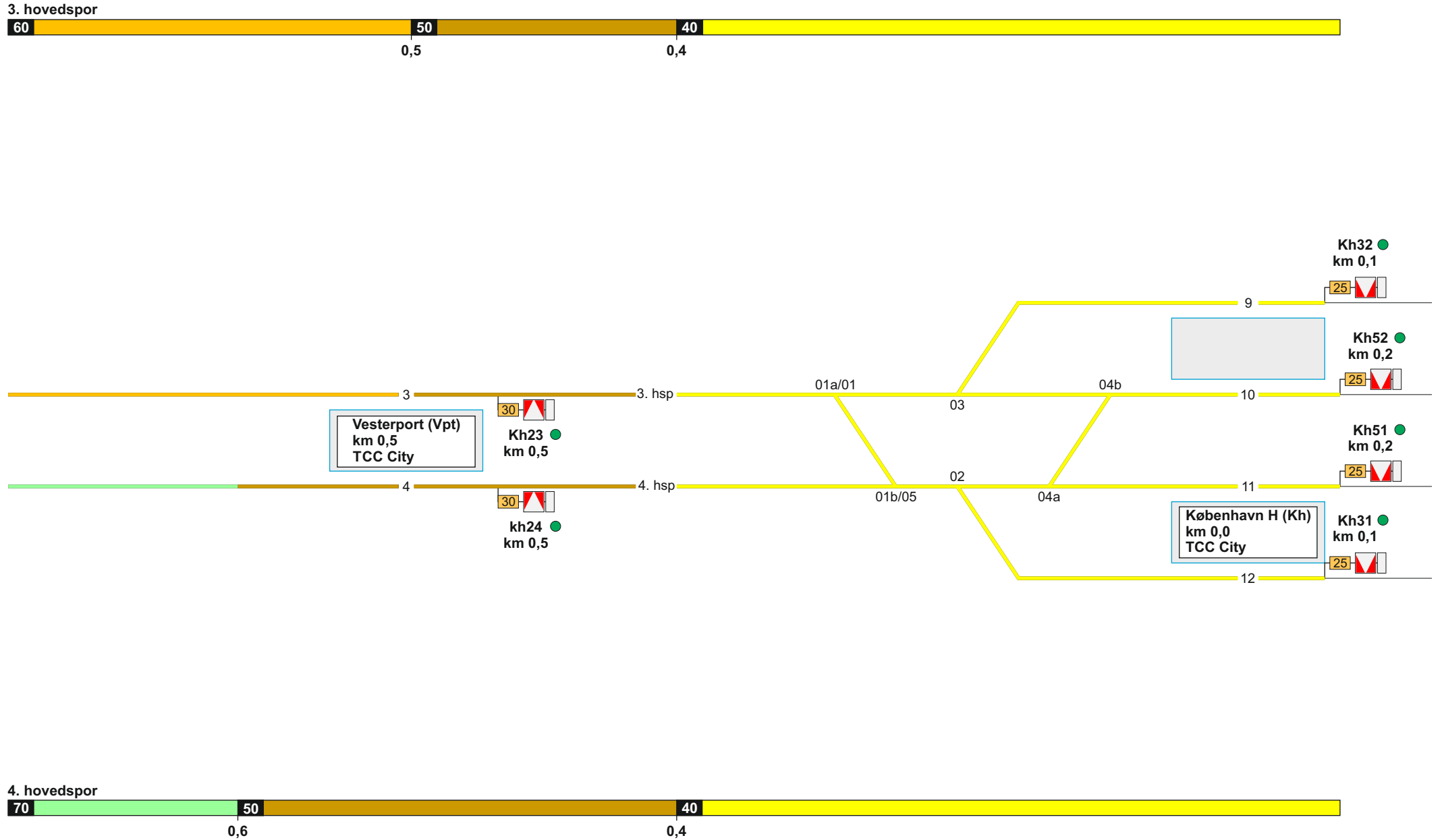


Svanemøllen - Østerport
Stigning M
TCC Øst

Vesterport - København
Stigning L
TCC Øst



Se modsatte køreretning



Se modsatte køreretning

830. Valby - Frederikssund

Strækningshastighed for køretøjer med CBTC:

Delstrækning	Strækningshastighed (km/t)
Valby - Vanløse	90
Vanløse - Frederikssund	120

Strækningshastighed for køretøjer med ICI:

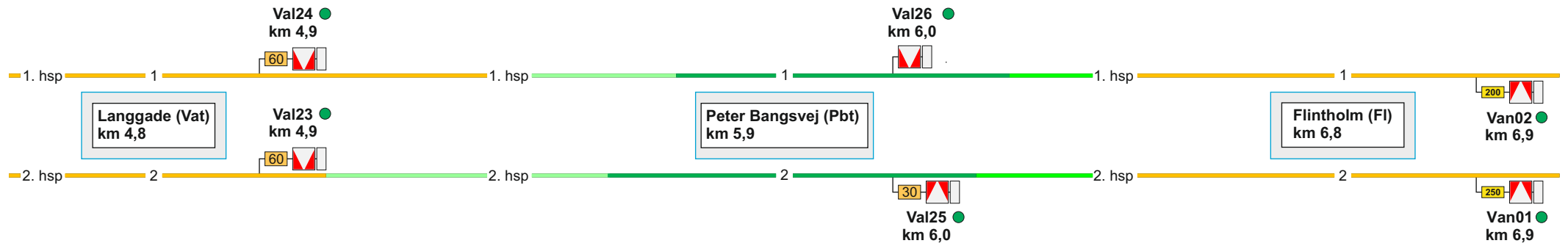
Delstrækning	Strækningshastighed (km/t)
Valby - Frederikssund	70

Telefonoplysninger:

Delstrækning	Telefonnummer
Valby - Frederikssund	TCC Vest: 82 34 80 23



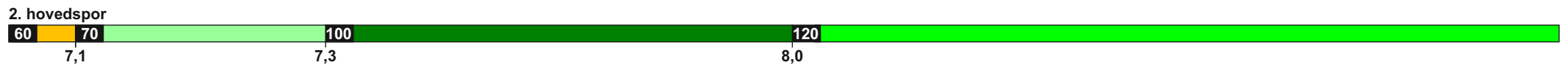
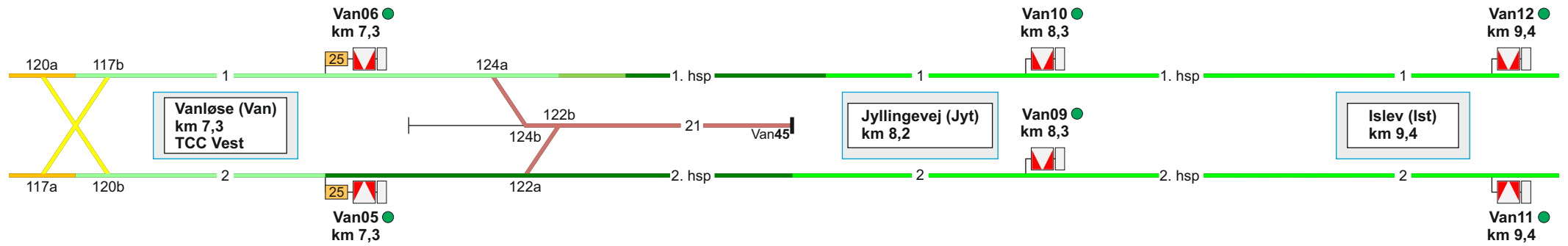
Valby - Vanløse
Stigning F
TCC Vest



Se modsatte køreretning



Vanløse - Herlev
Stigning H
TCC Vest



Se modsatte køreretning

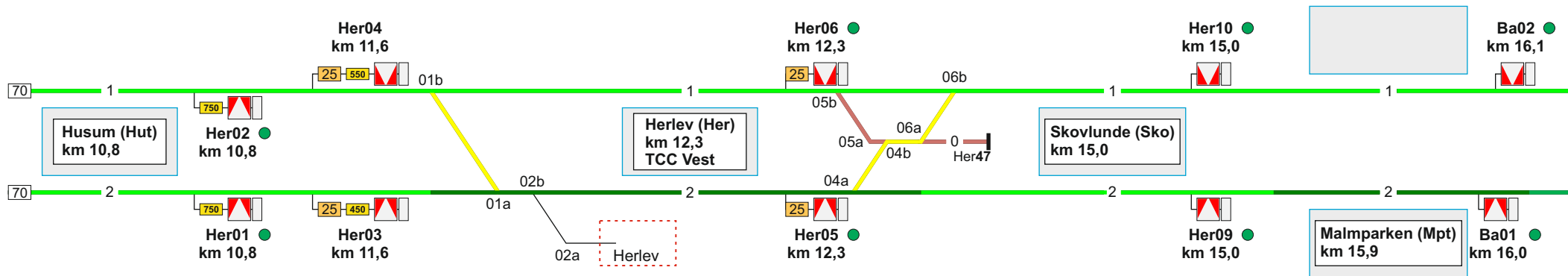
1. hovedspor

1. hovedspor

120

Vanløse - Herlev
Stigning H
TCC Vest

Herlev - Ballerup
Stigning M
TCC Vest



2. hovedspor

2. hovedspor

120

100

120

100

90


11,7

12,8

15,7

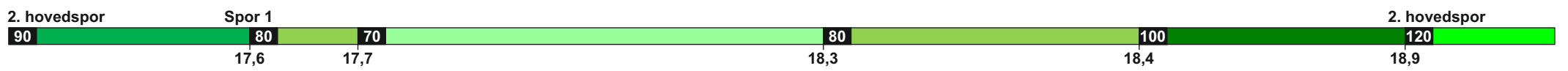
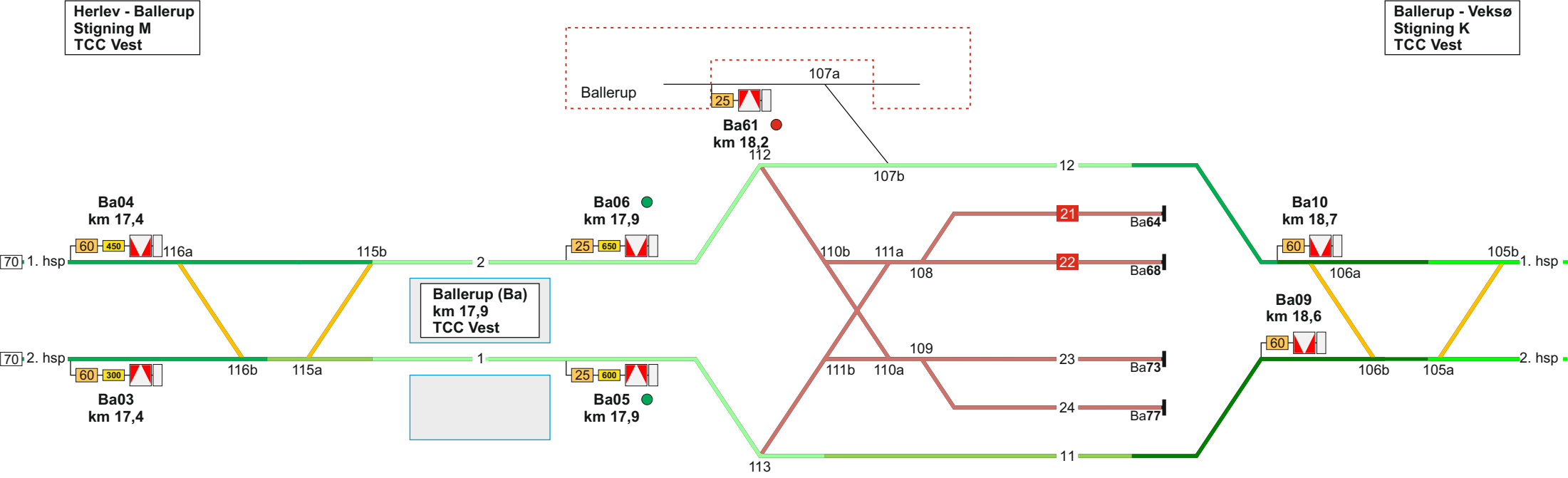
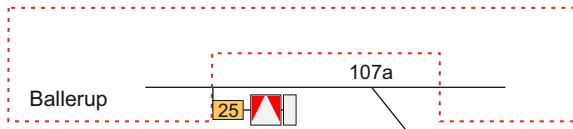
16,3

Se modsatte køreretning

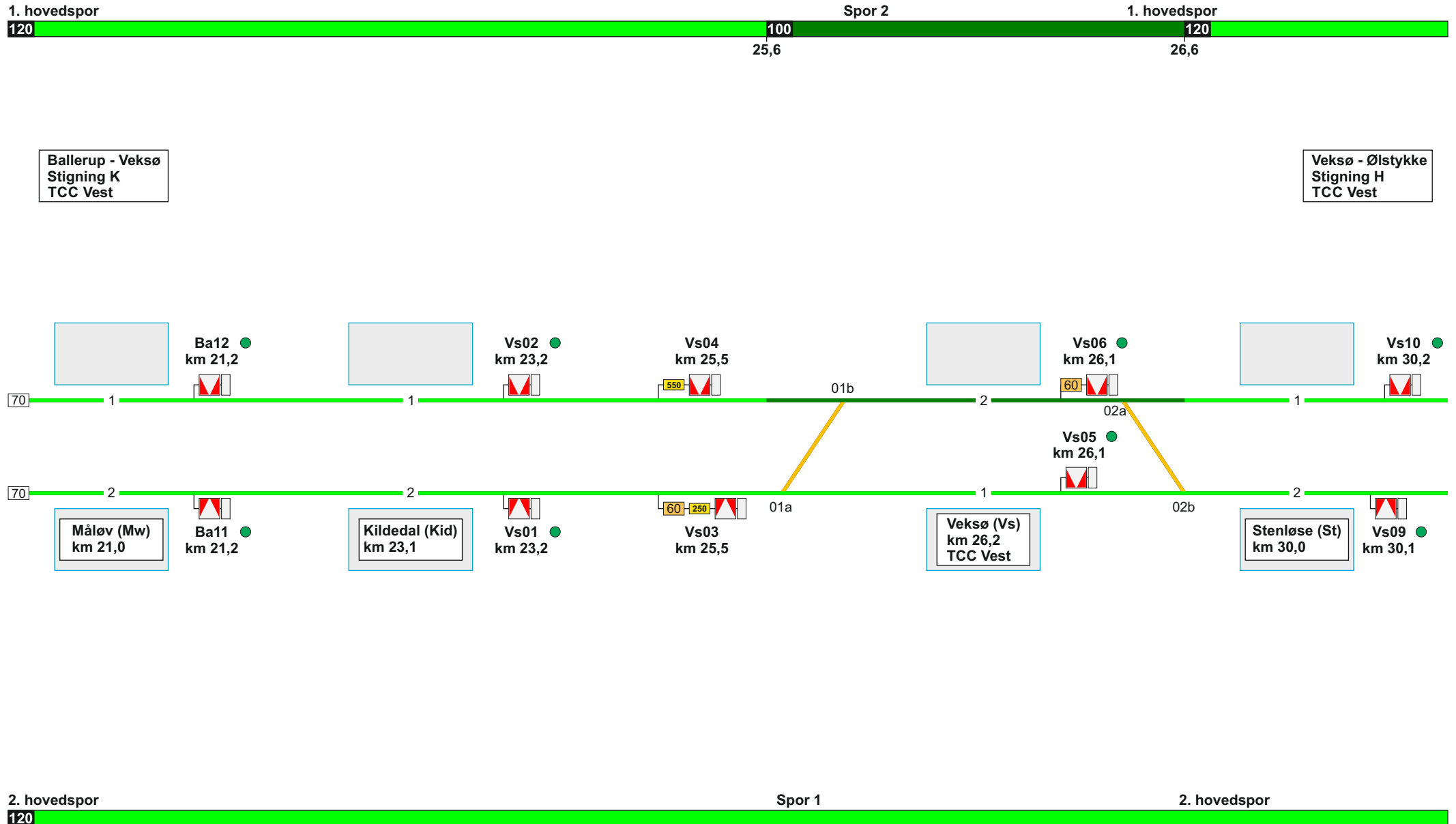


Herlev - Ballerup
Stigning M
TCC Vest

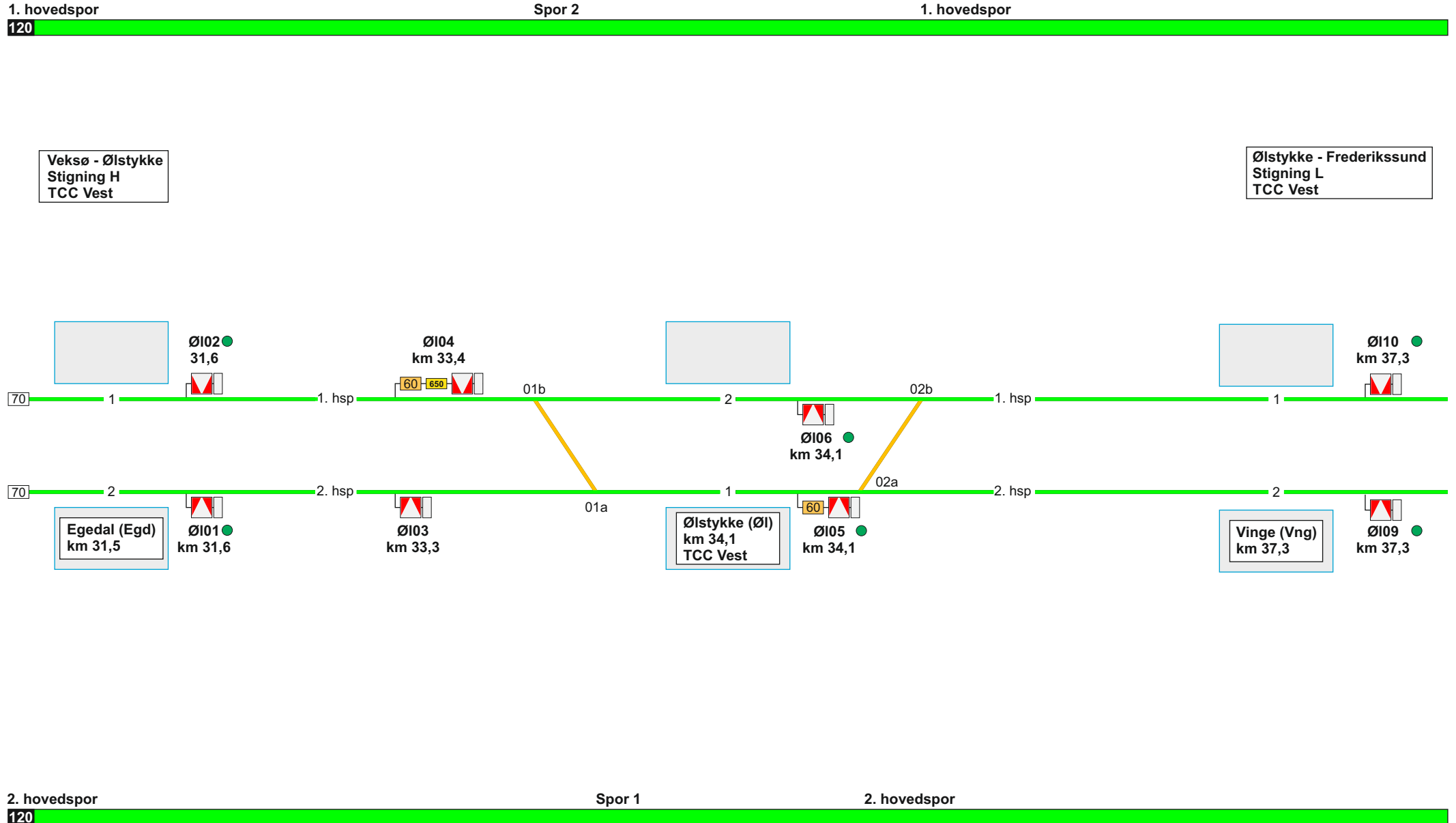
Ballerup - Veksø
Stigning K
TCC Vest



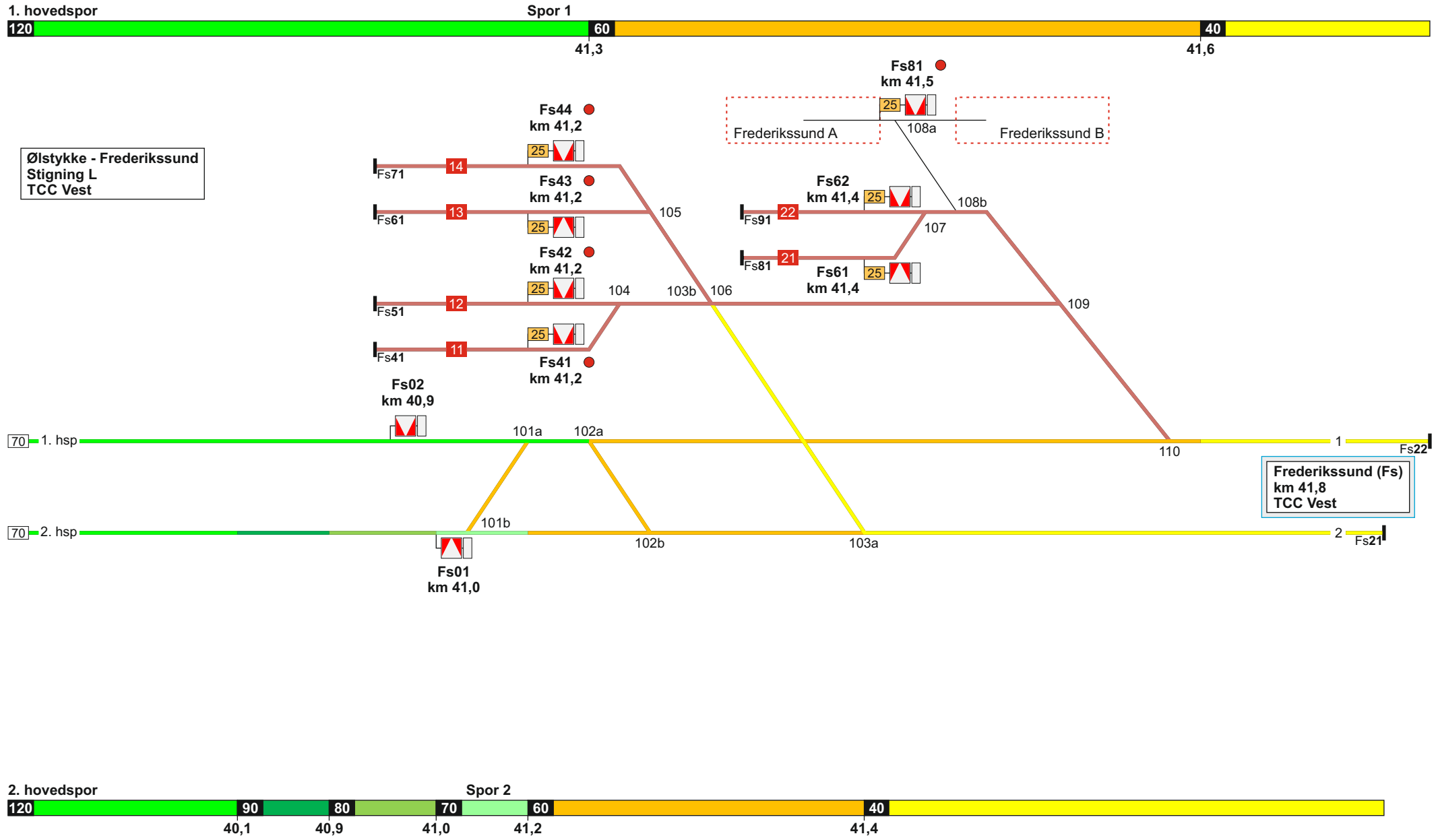
Se modsatte køreretning



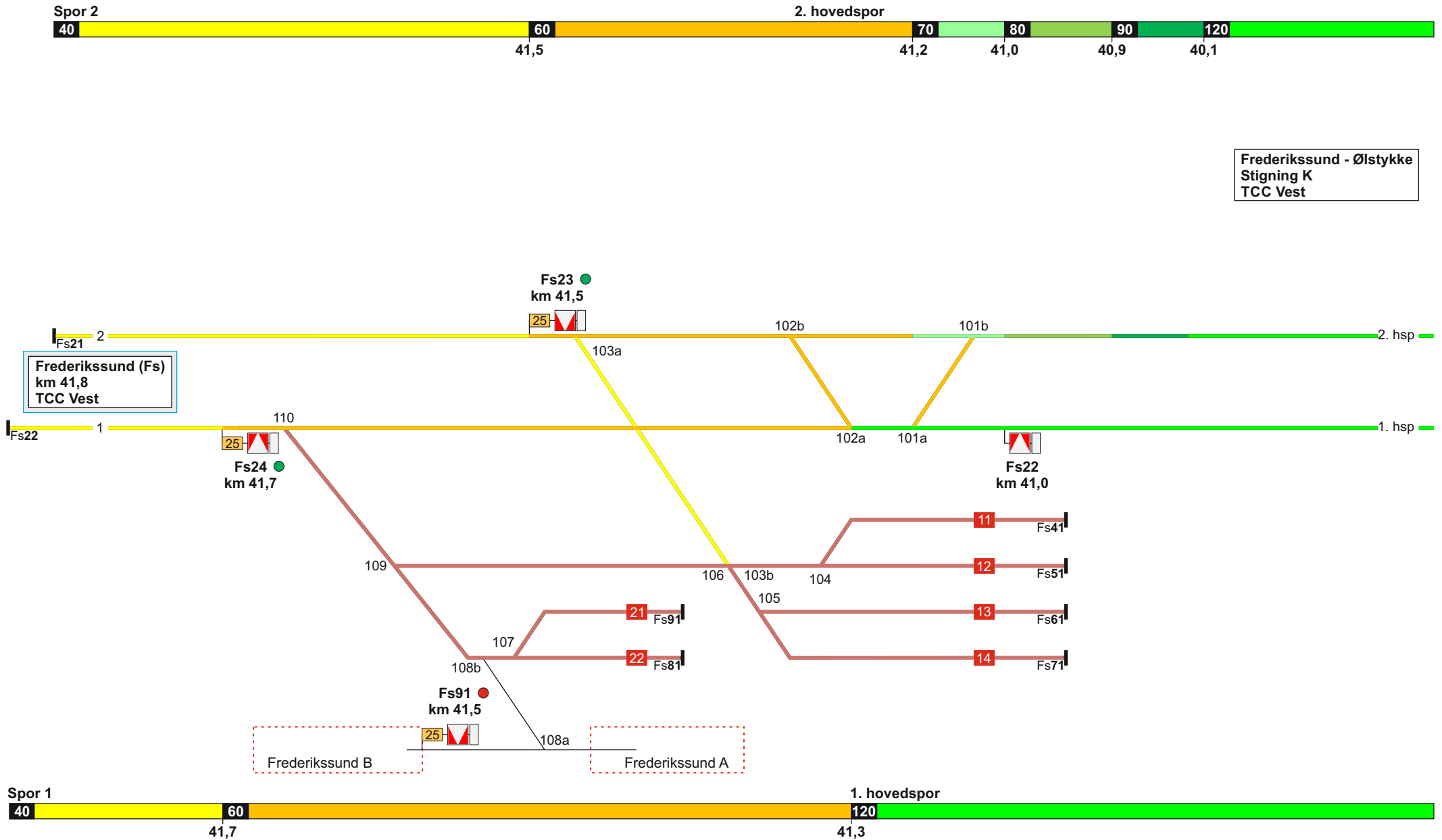
Se modsatte køreretning



Se modsatte køreretning



Se modsatte køreretning

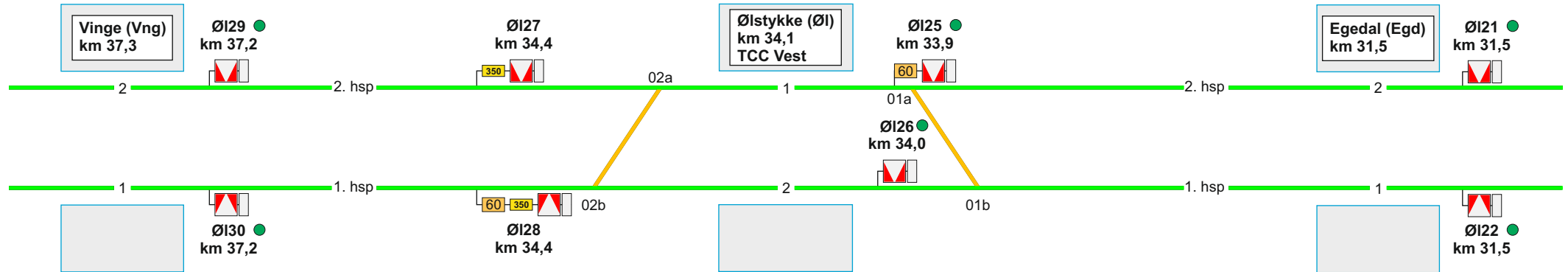


Se modsatte køreretning



Frederikssund - Ølstykke
Stigning K
TCC Vest

Ølstykke - Veksø
Stigning K
TCC Vest

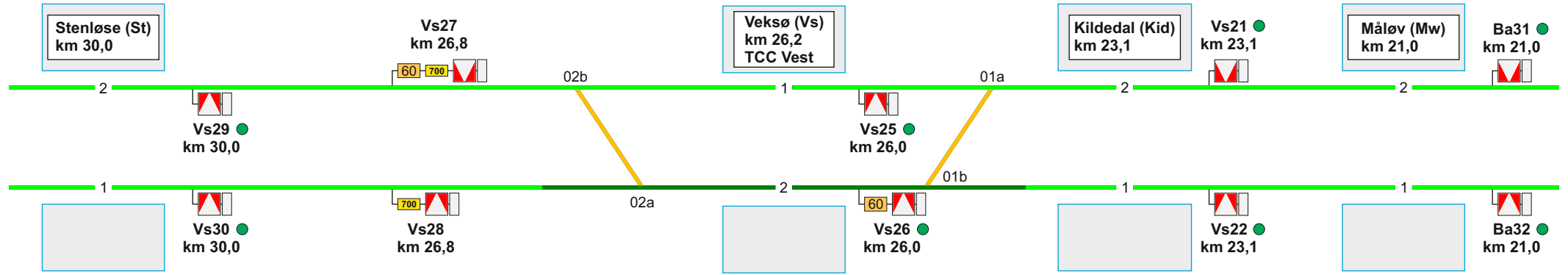


Se modsatte køreretning




Ølstykke - Veksø
Stigning K
TCC Vest

Veksø - Ballerup
Stigning K
TCC Vest


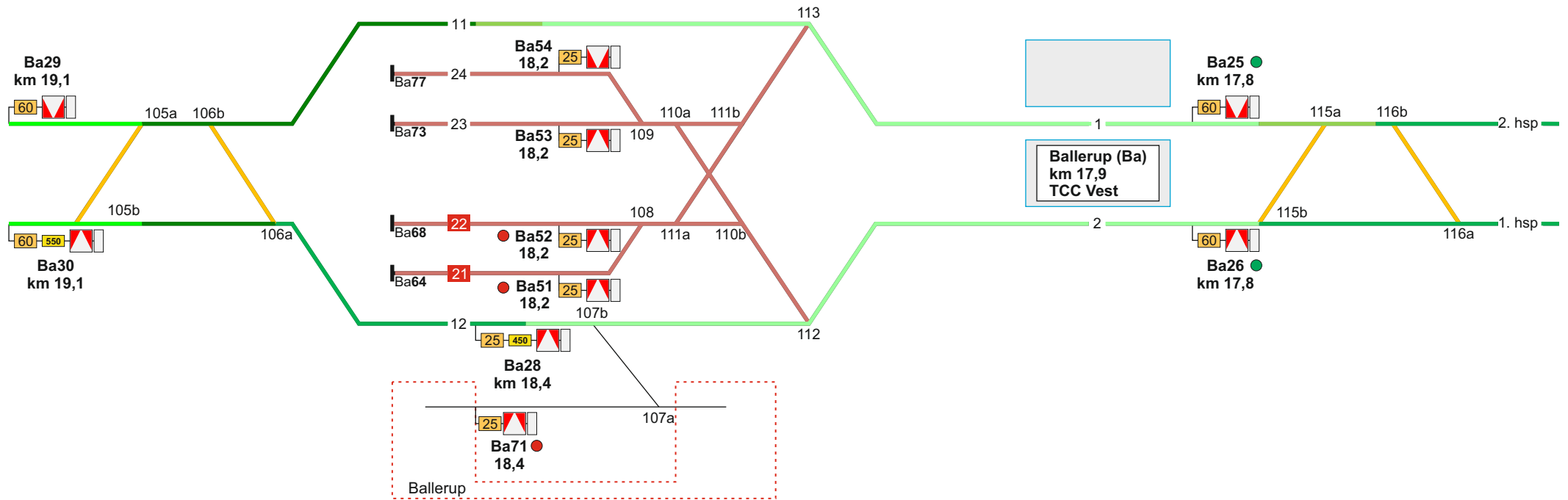


Se modsatte køreretning

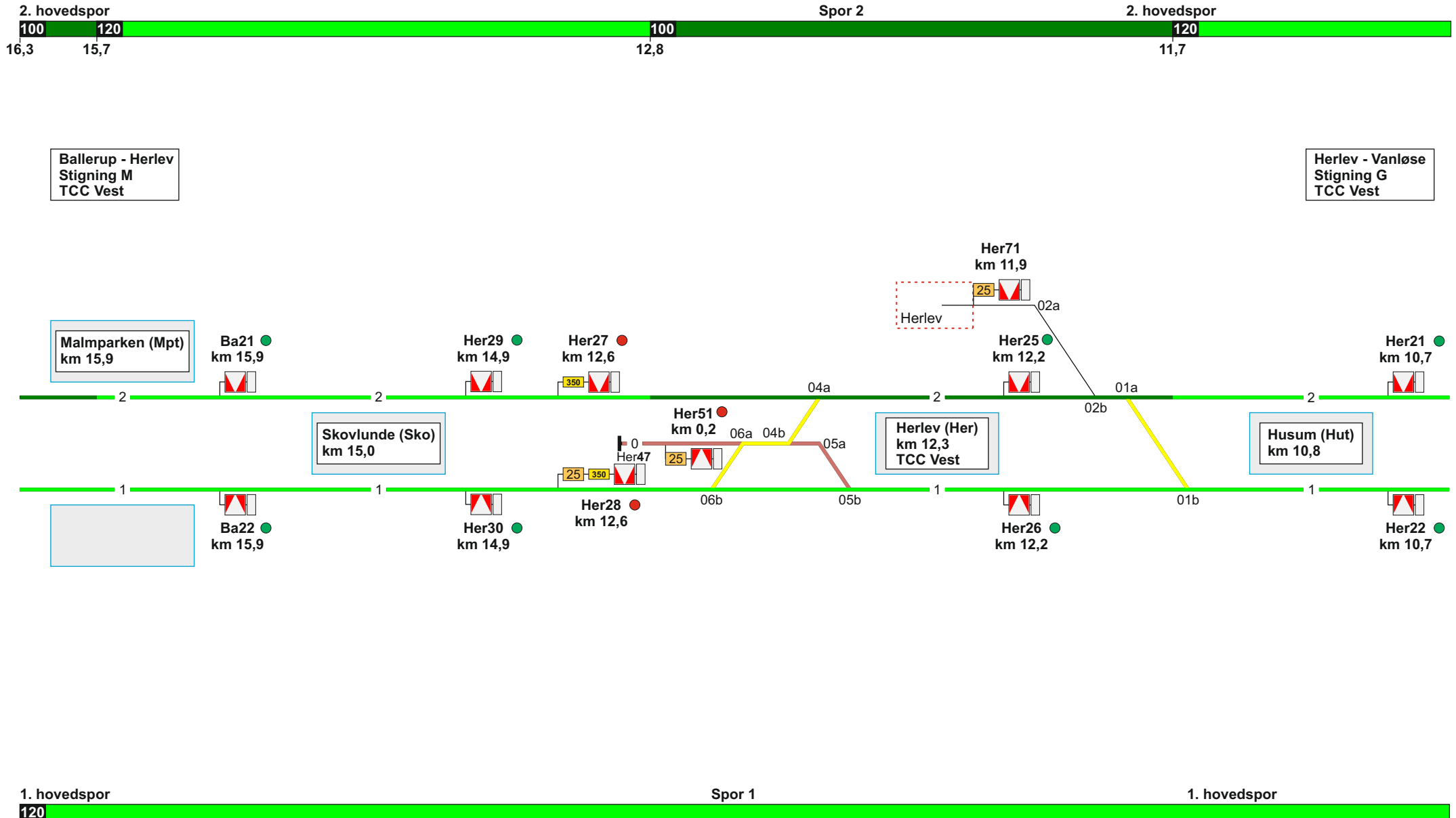


Veksø - Ballerup
Stigning K
TCC Vest

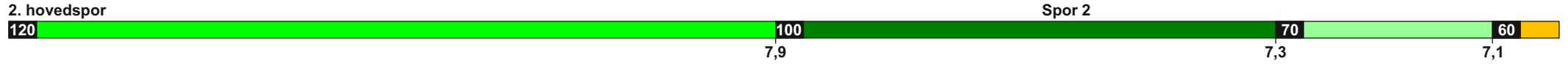
Ballerup - Herlev
Stigning M
TCC Vest



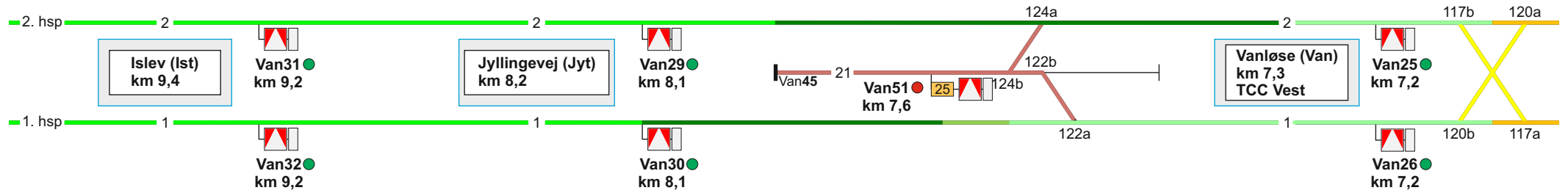
Se modsatte køreretning



Se modsatte køreretning




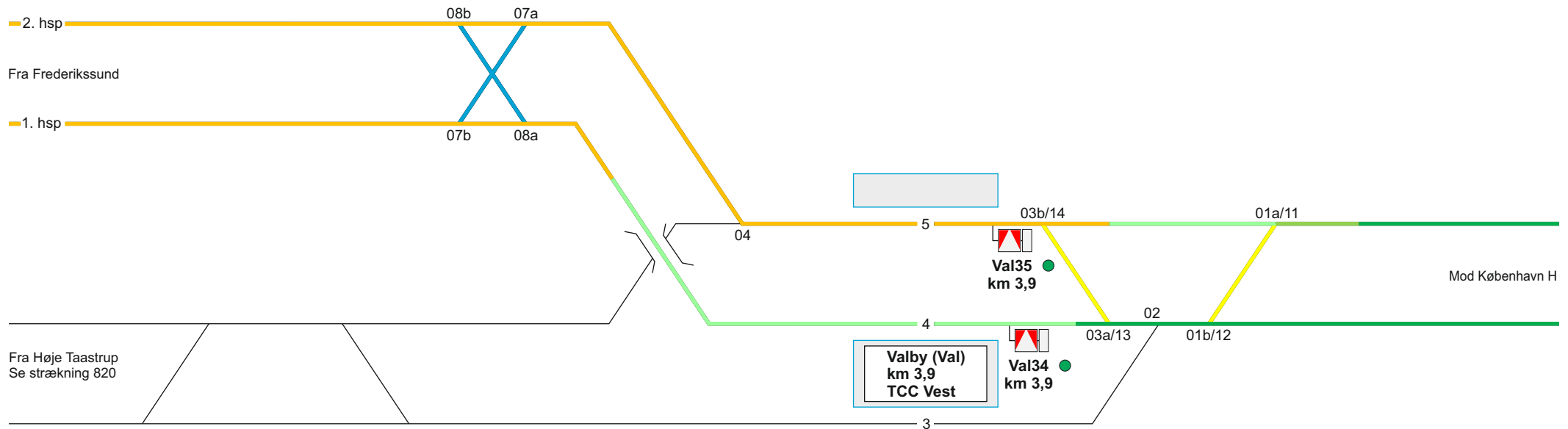
Herlev - Vanløse
Stigning G
TCC Vest



Se modsatte køreretning



Vanløse - Valby
Stigning J
TCCVest



Se modsatte køreretning

840. Svanemøllen - Farum**Strækningshastighed for køretøjer med CBTC:**

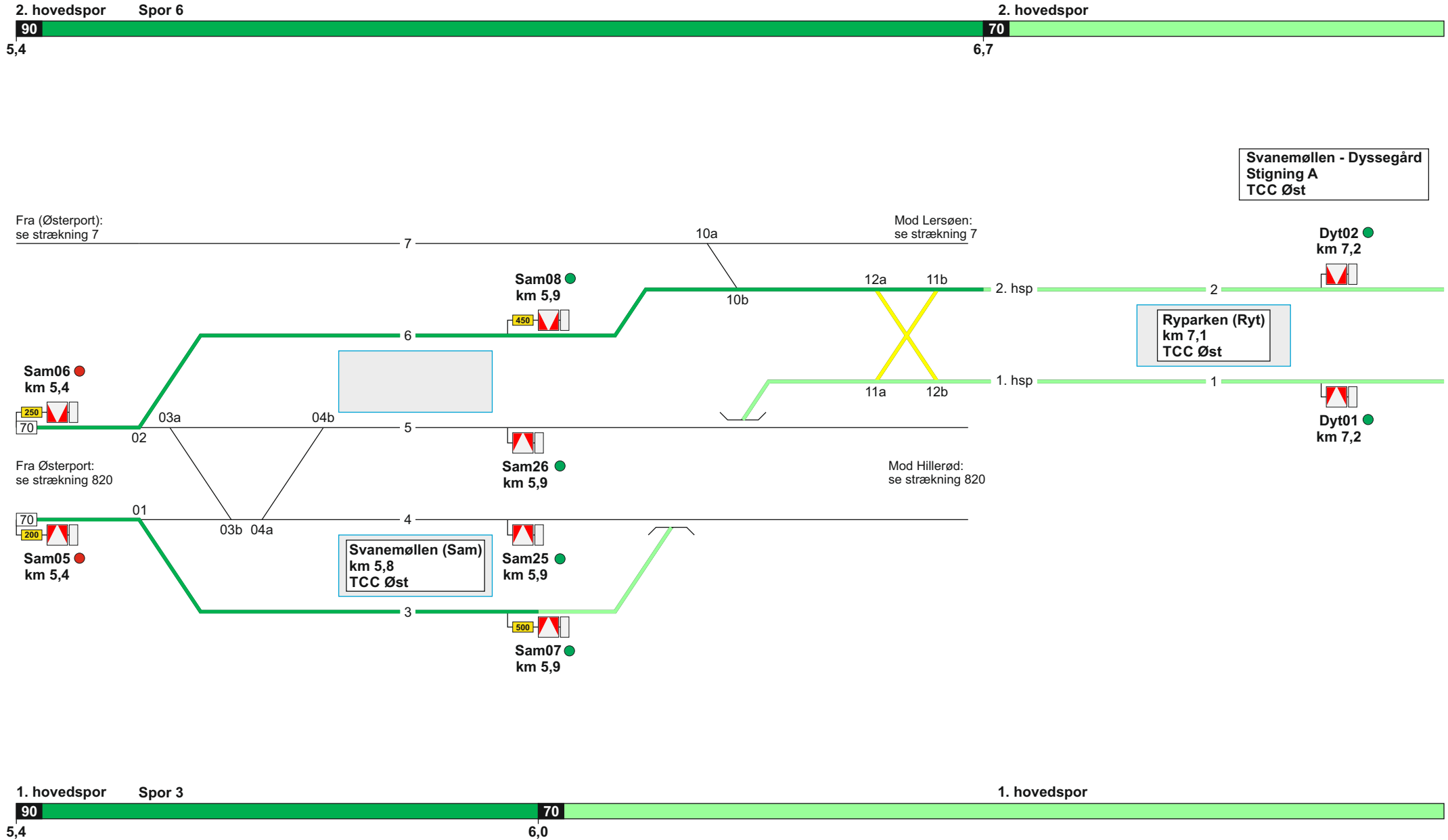
Delstrækning	Strækningshastighed (km/t)
Svanemøllen - Buddinge	90
Buddinge - Farum	100

Strækningshastighed for køretøjer med ICI:

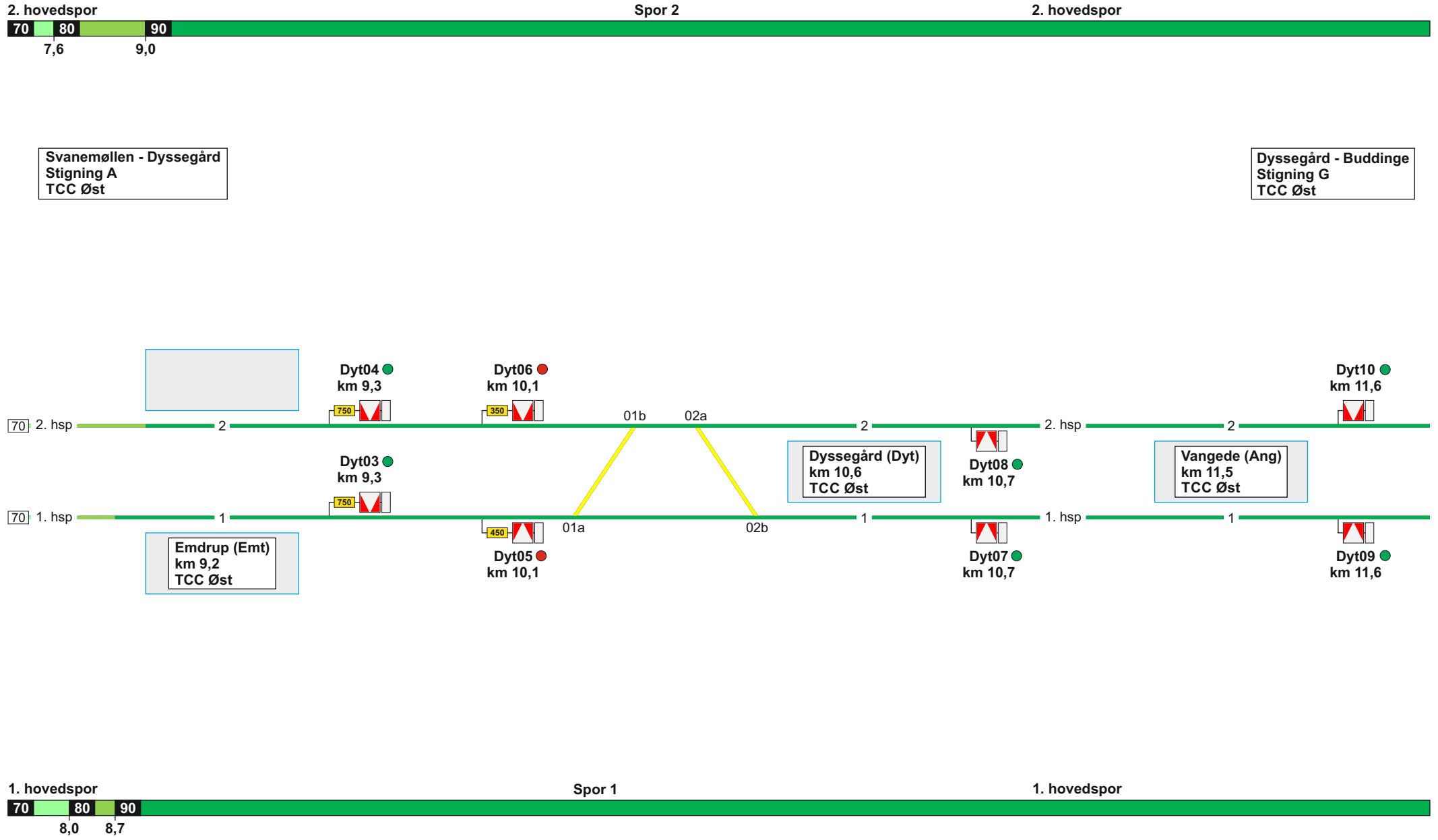
Delstrækning	Strækningshastighed (km/t)
Svanemøllen - Farum	70

Telefonoplysninger:

Delstrækning	Telefonnummer
Svanemøllen - Farum	TCC Øst: 82 34 80 25



Se modsatte køreretning

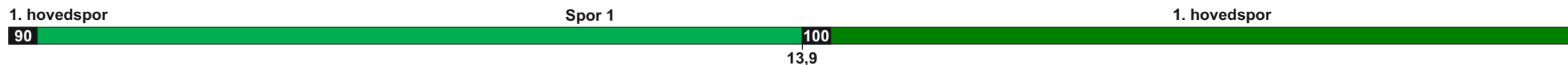
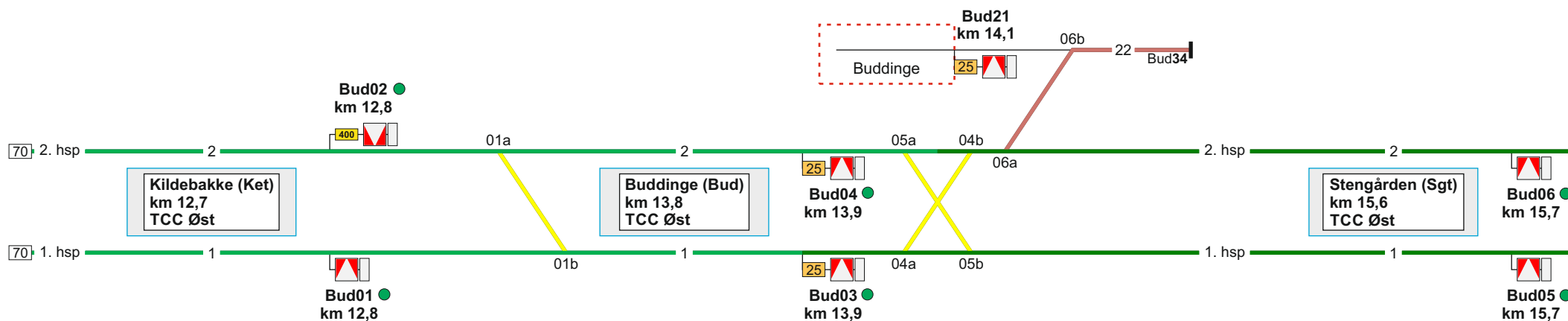


Se modsatte køreretning

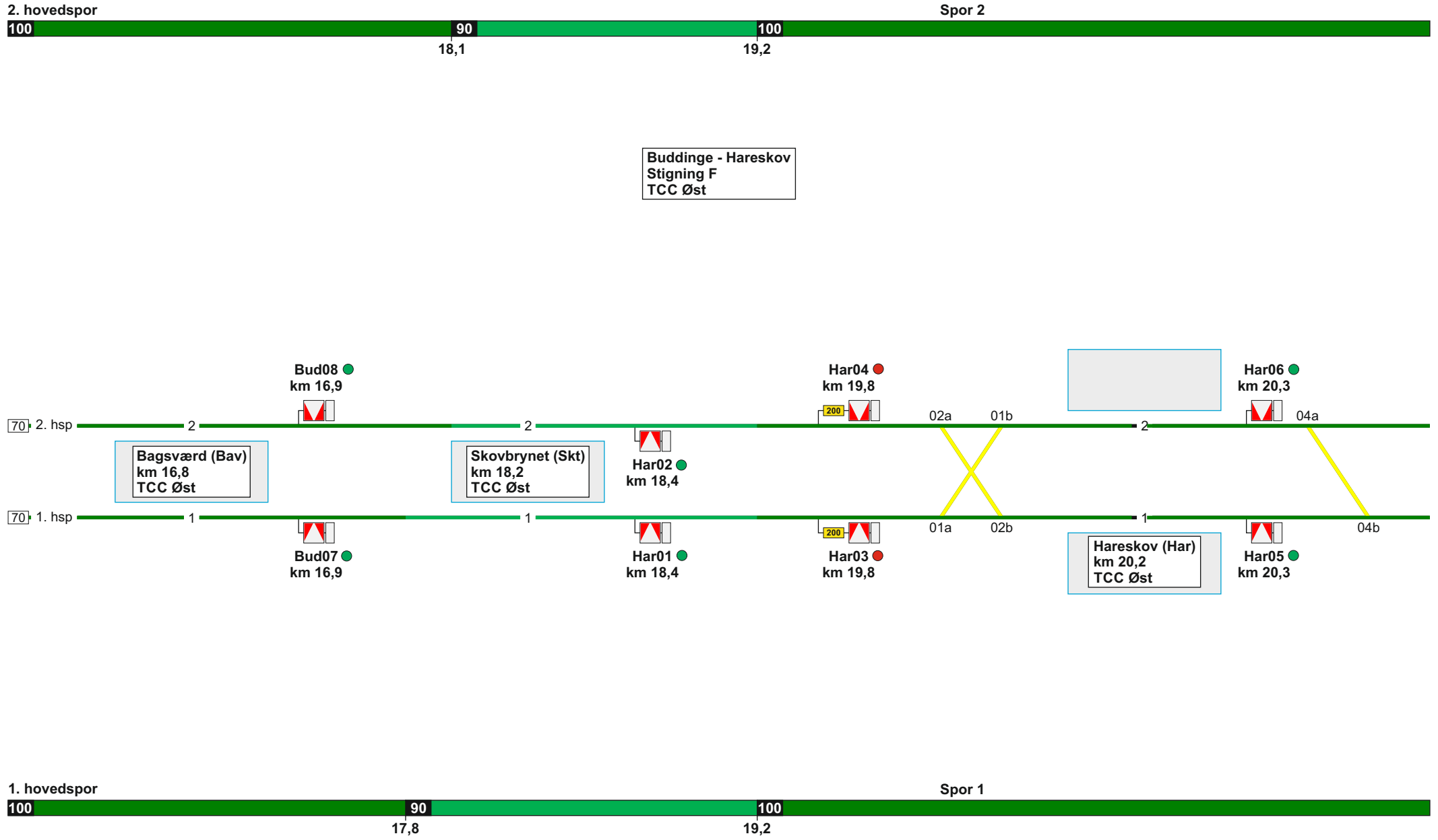


Dyssegård - Buddinge
Stigning G
TCC Øst

Buddinge - Hareskov
Stigning F
TCC Øst



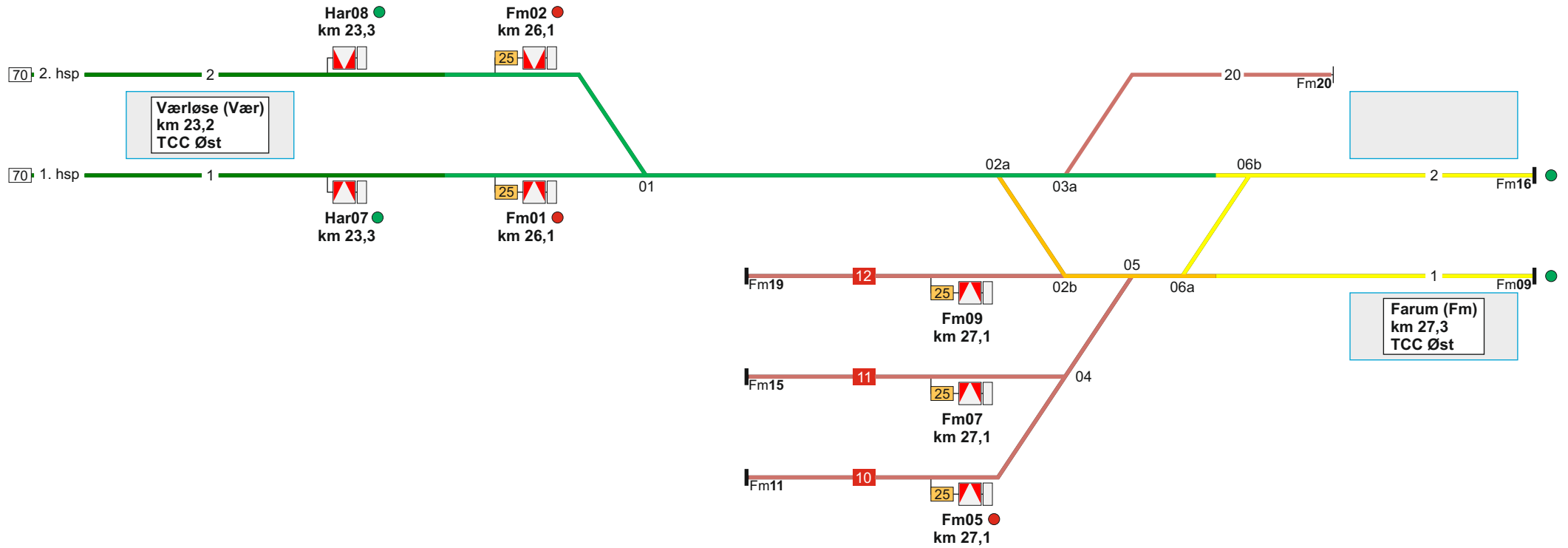
Se modsatte køreretning



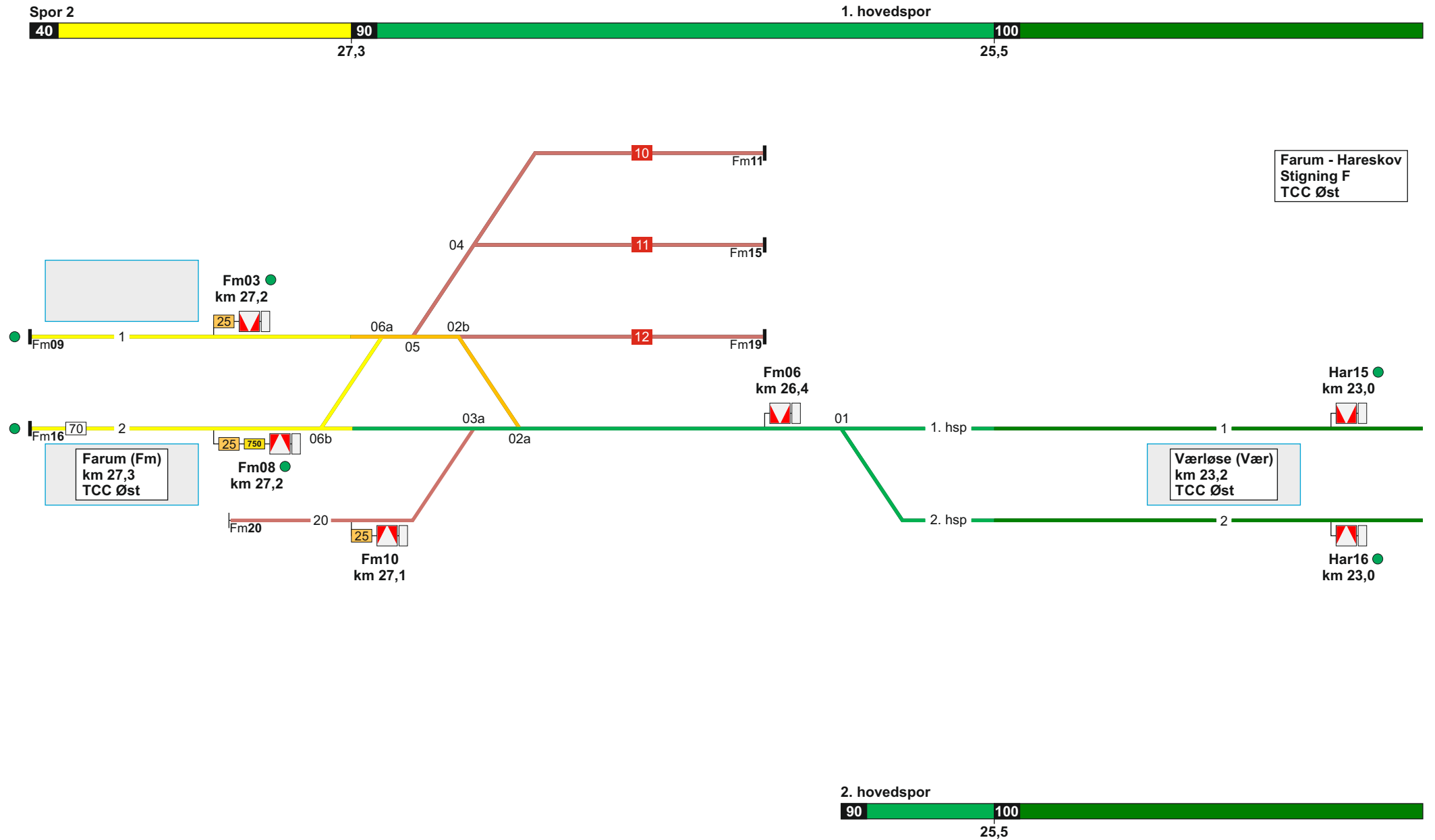
Se modsatte køreretning



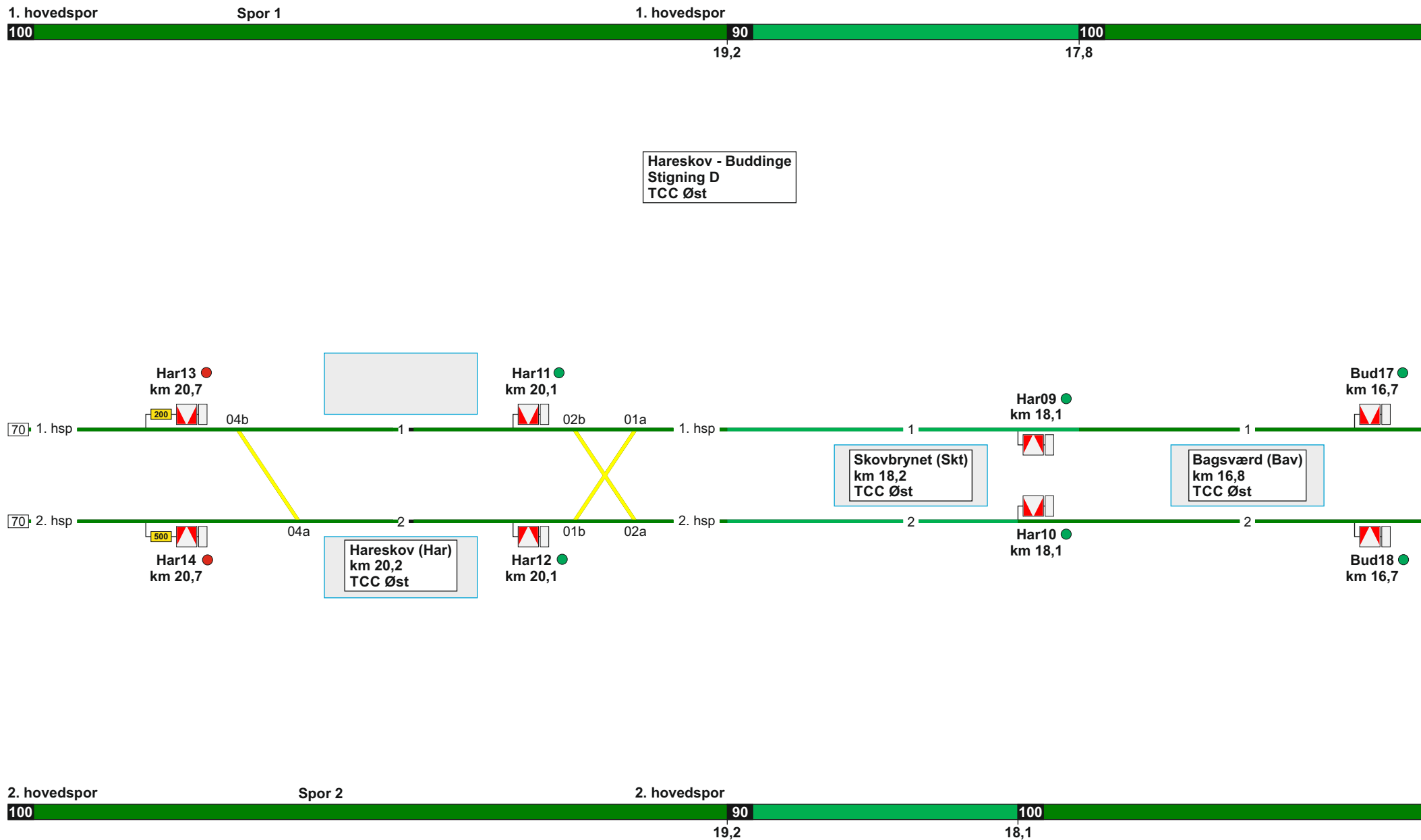
Hareskov - Farum
Stigning F
TCC Øst

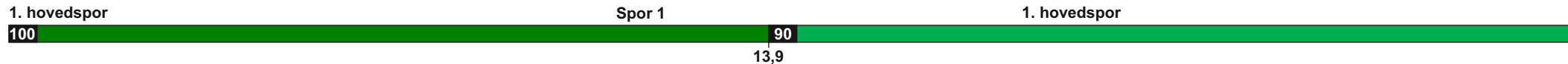


Se modsatte køreretning



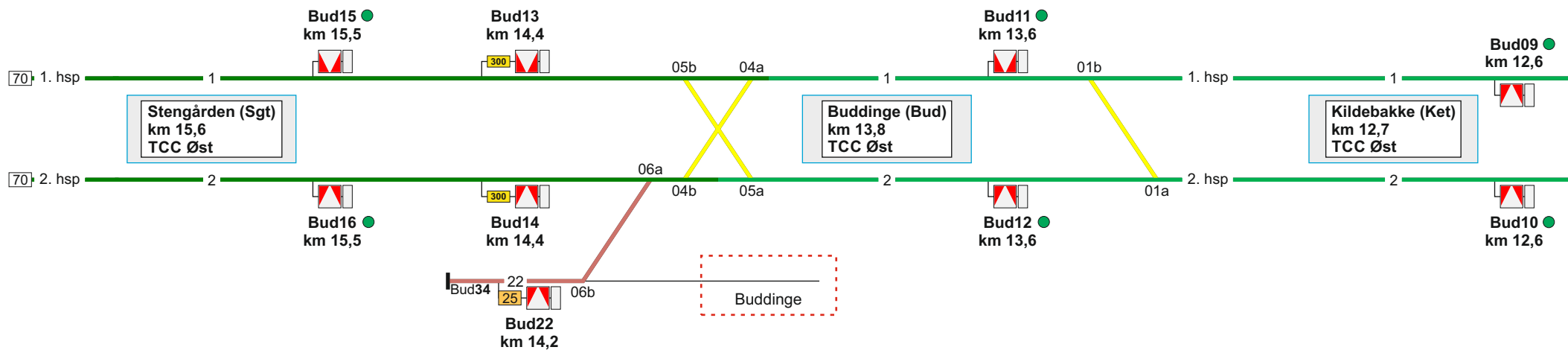
Se modsatte køreretning





Hareskov - Buddinge
Stigning D
TCC Øst

Buddinge - Dyssegård
Stigning M
TCC Øst

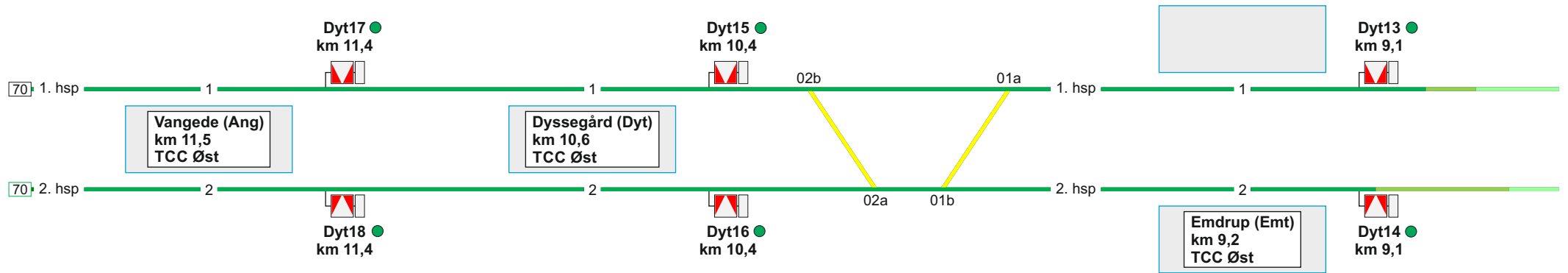


Se modsatte køreretning

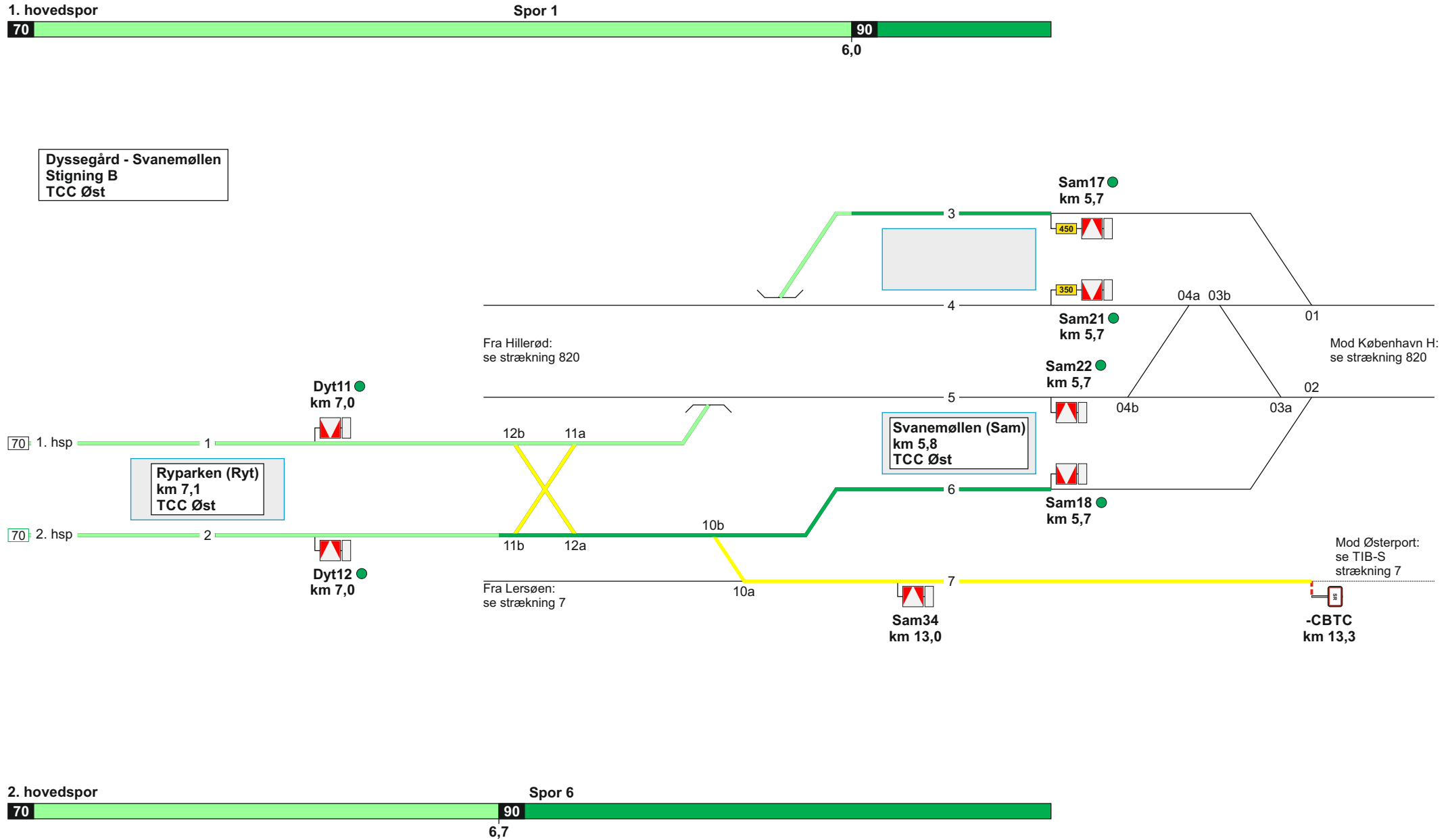


Buddinge - Dyssegård
Stigning M
TCC Øst

Dyssegård - Svanemøllen
Stigning B
TCC Øst



Se modsatte køreretning



Se modsatte køreretning

850. København H - Køge**Strækningshastighed for køretøjer med CBTC:**

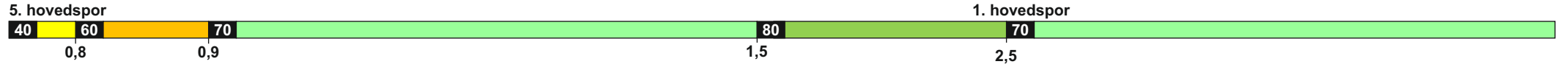
Delstrækning	Strækningshastighed (km/t)
København H - Åmarken	100
Åmarken - Køge	120

Strækningshastighed for køretøjer med ICI:

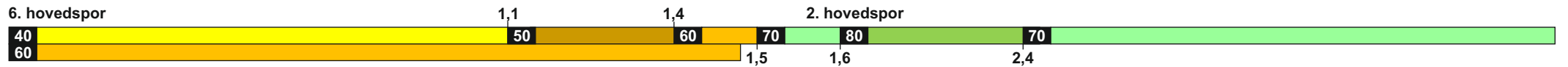
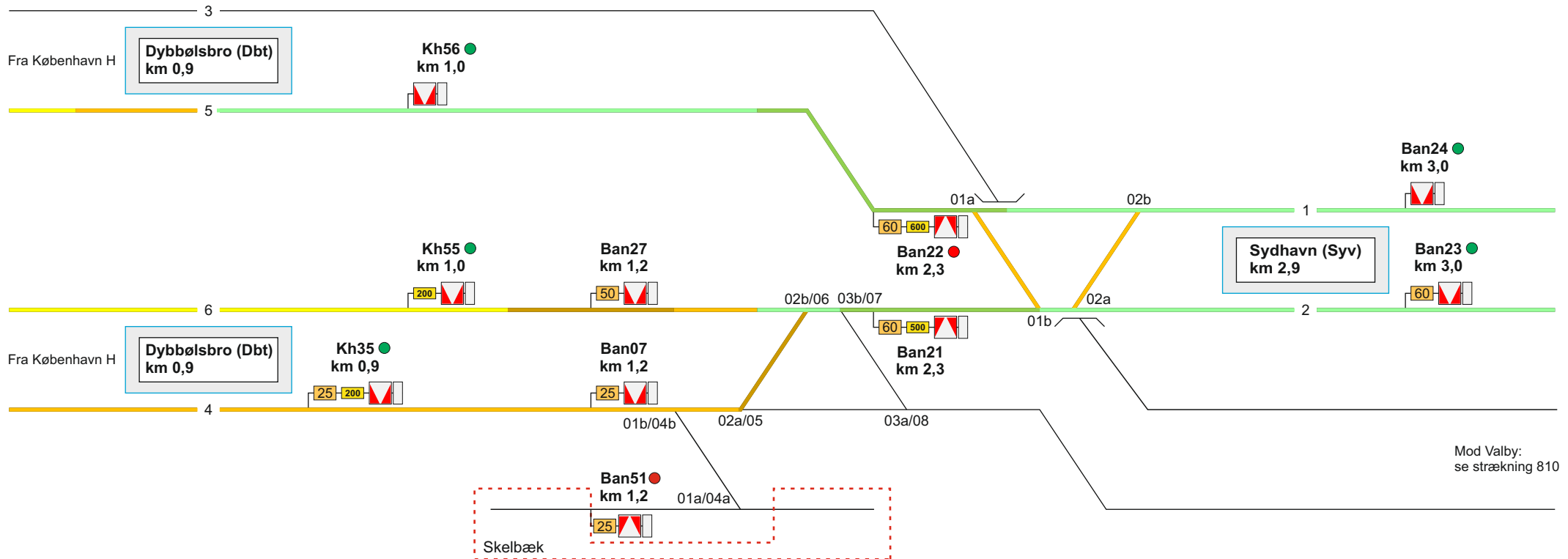
Delstrækning	Strækningshastighed (km/t)
København H - Køge	70

Telefonoplysninger:

Delstrækning	Telefonnummer
København H - Sydhavn	TCC City: 82 34 80 24
(Sydhavn) - Køge	TCC Syd: 82 34 80 22



København H - Sydhavn
stigning L
TCC City



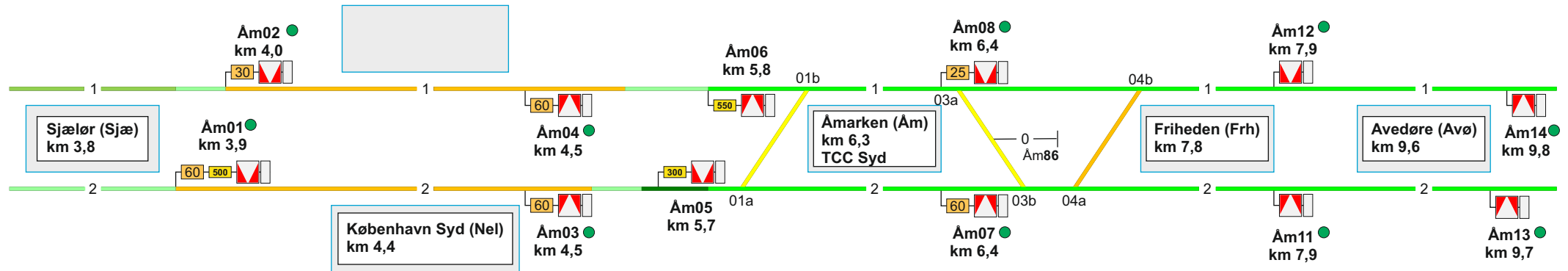
Se modsatte køreretning

1. hovedspor



Sjælør - Åmarken
stigning D
TCC City

Åmarken - Brøndby Strand
stigning F
TCC Syd

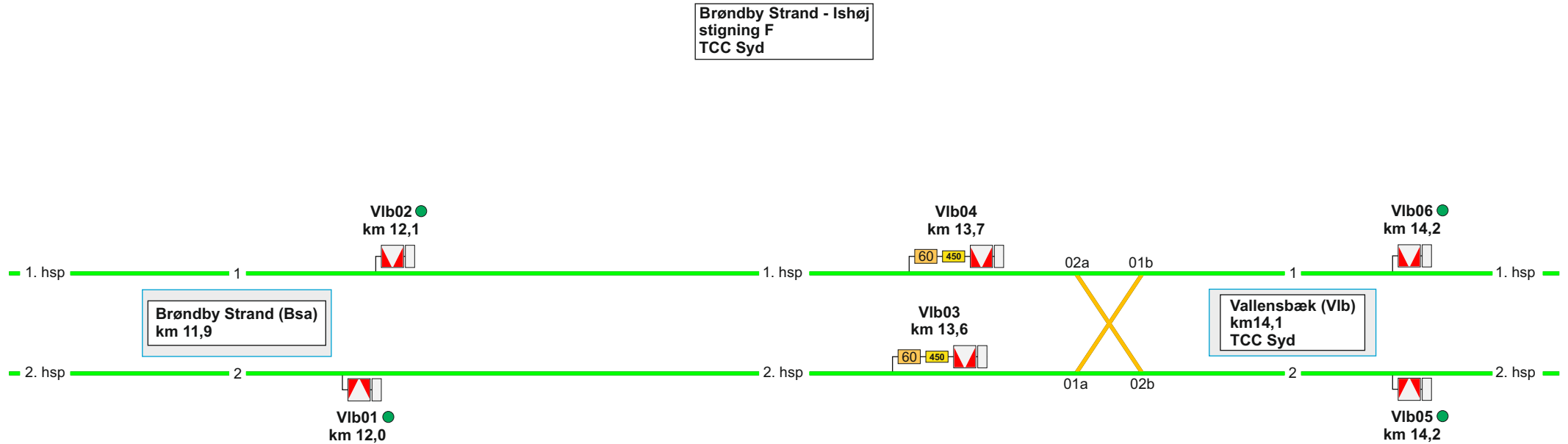


2. hovedspor



Se modsatte køreretning

1. hovedspor

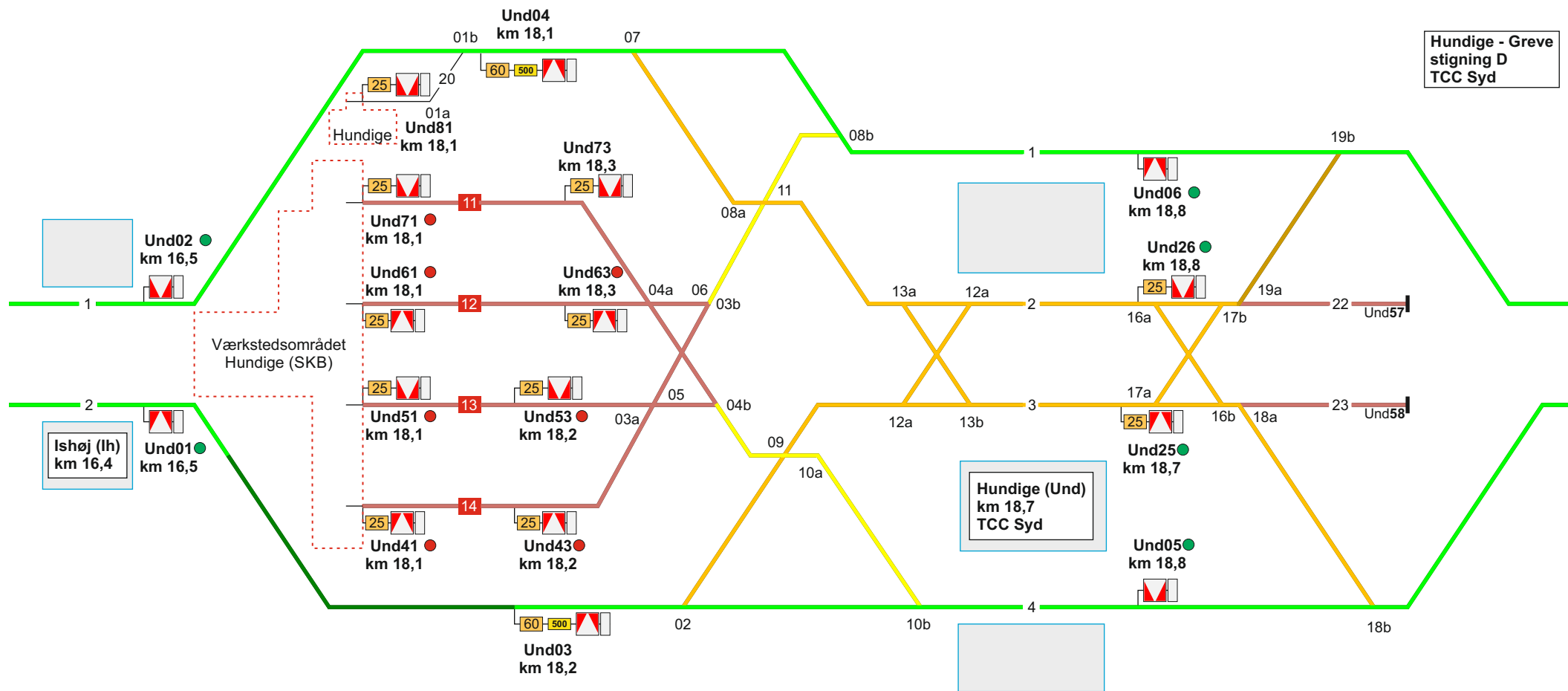


2. hovedspor



Se modsatte køreretning

1. hovedspor



2. hovedspor



Spor 4

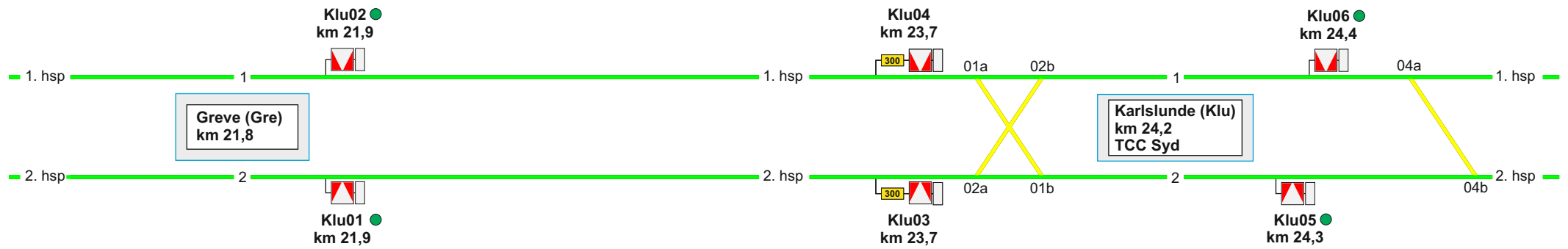
2. hovedspor

Se modsatte køreretning

1. hovedspor



Greve - Solrød Strand
stigning D
TCC Syd

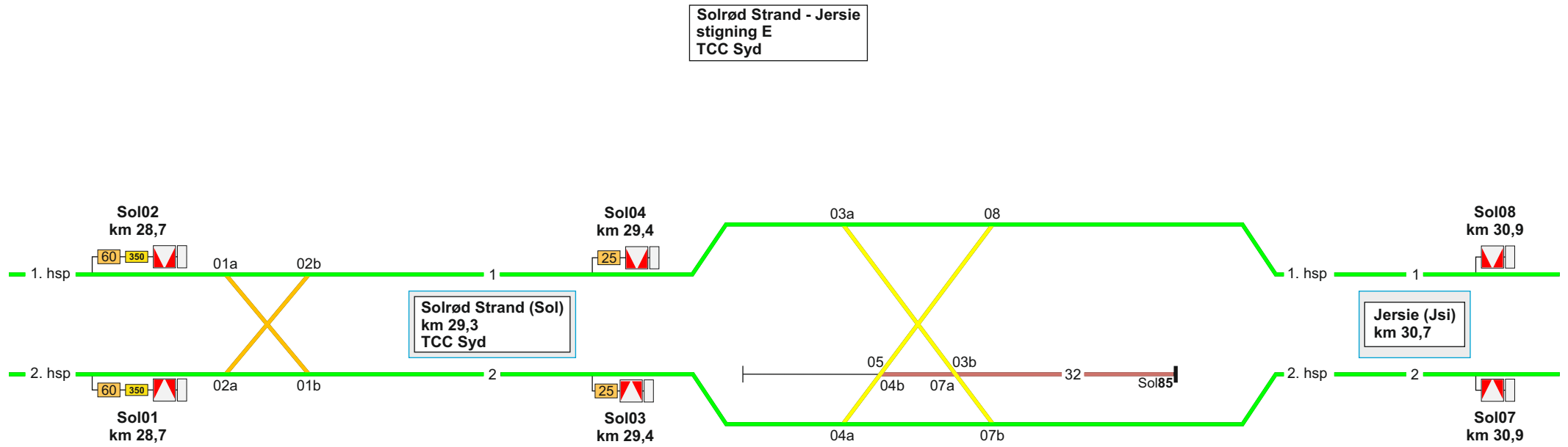


2. hovedspor



Se modsatte køreretning

1. hovedspor

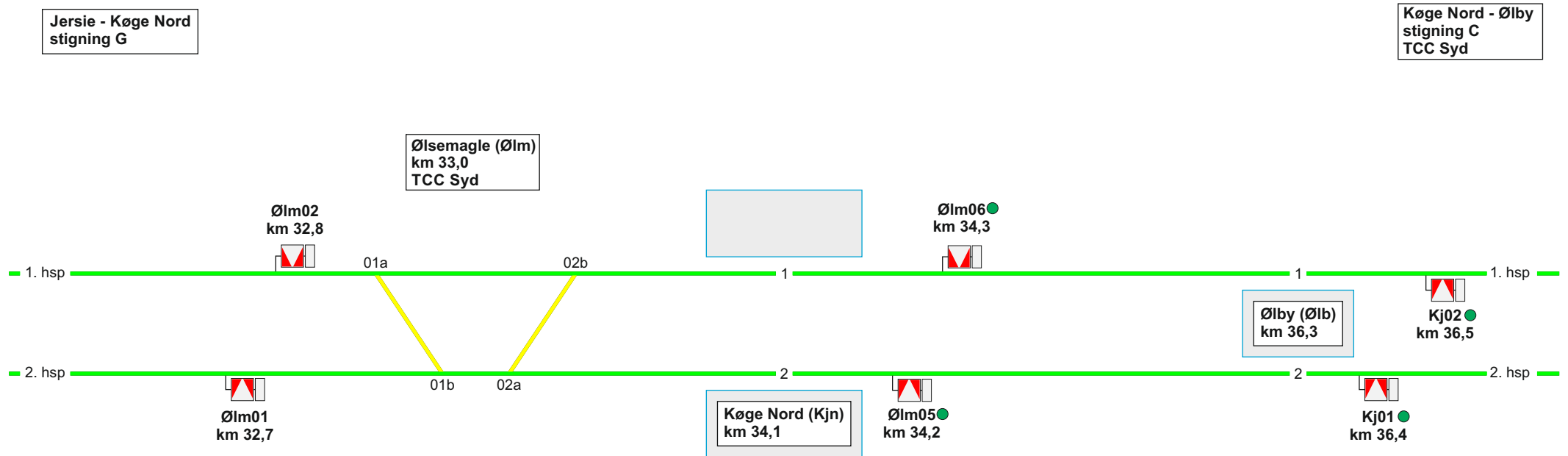


2. hovedspor



Se modsatte køreretning

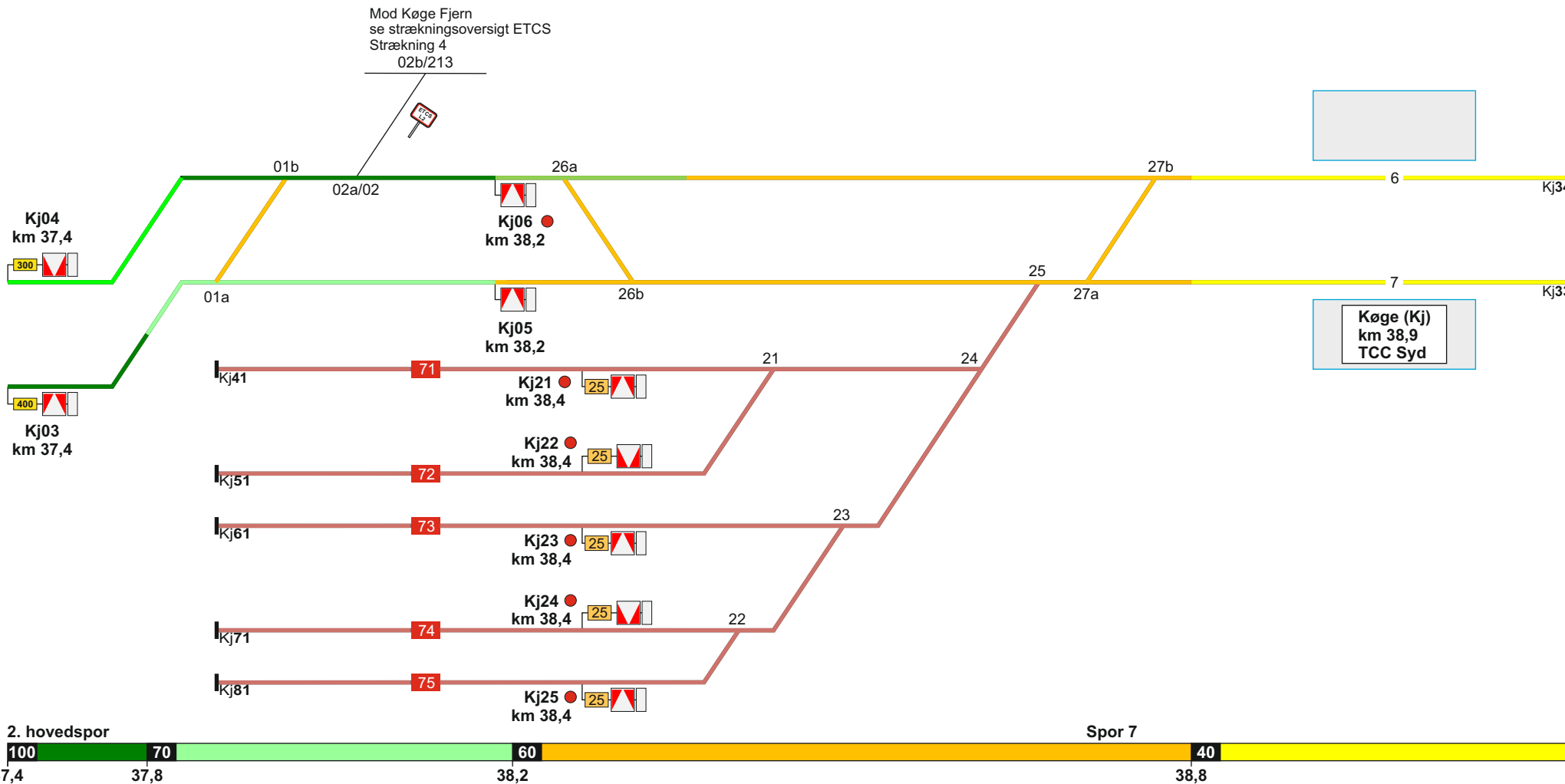
1. hovedspor



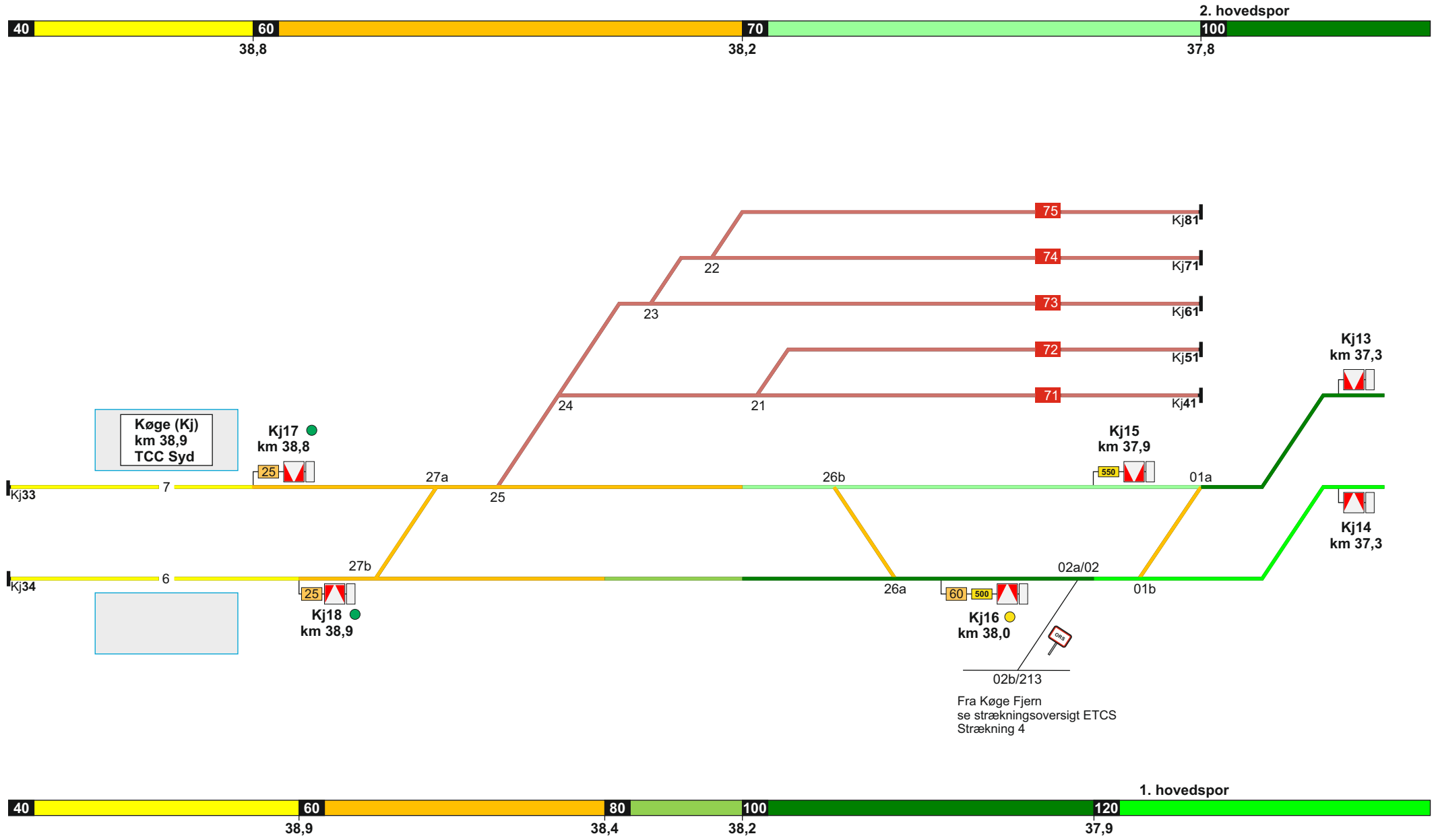
2. hovedspor



Se modsatte køreretning



Se modsatte køreretning

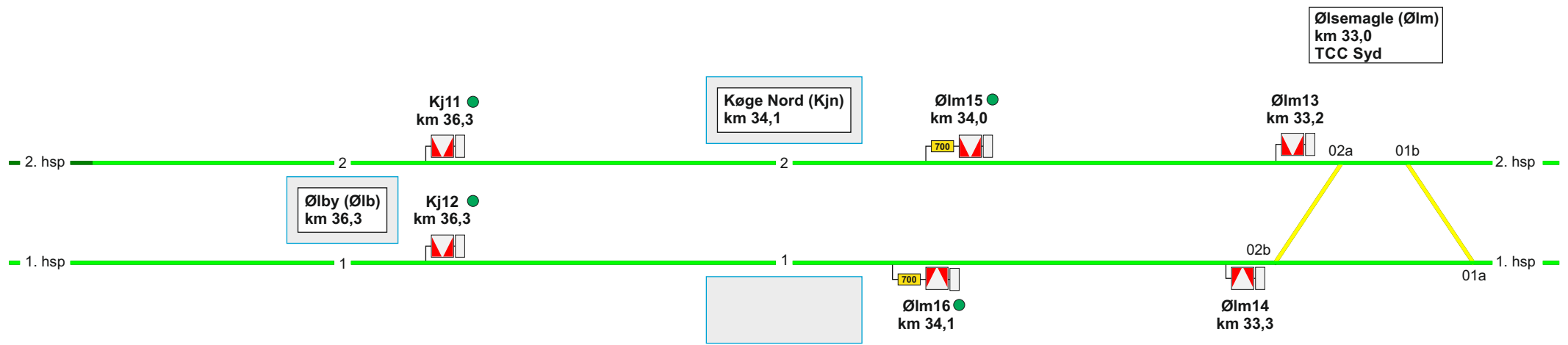


Se modsatte køreretning



Ølby - Køge Nord
 stigning D

Køge Nord - Jersie
 stigning E



Se modsatte køreretning

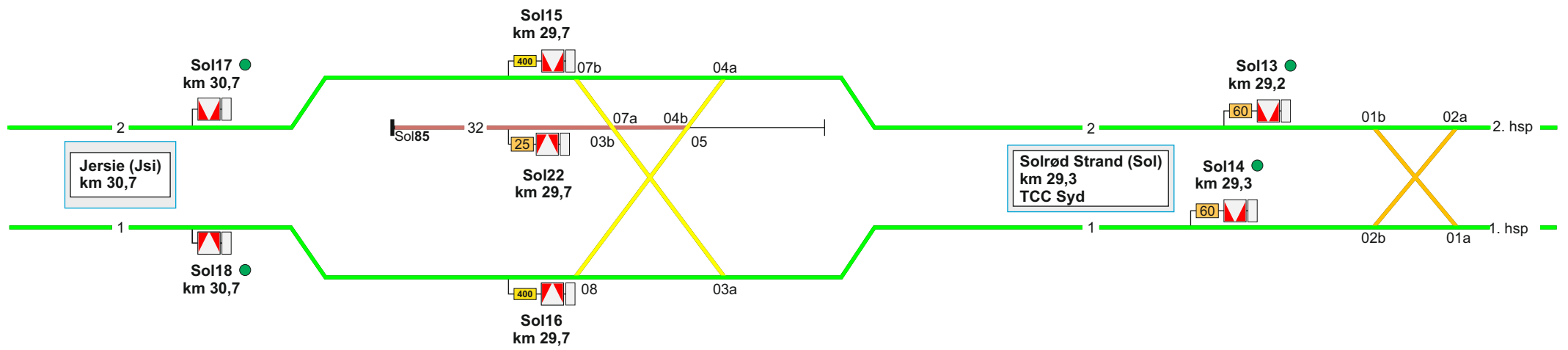
2. hovedspor



120

Jersie - Solrød
stigning E

Solrød - Greve
stigning F



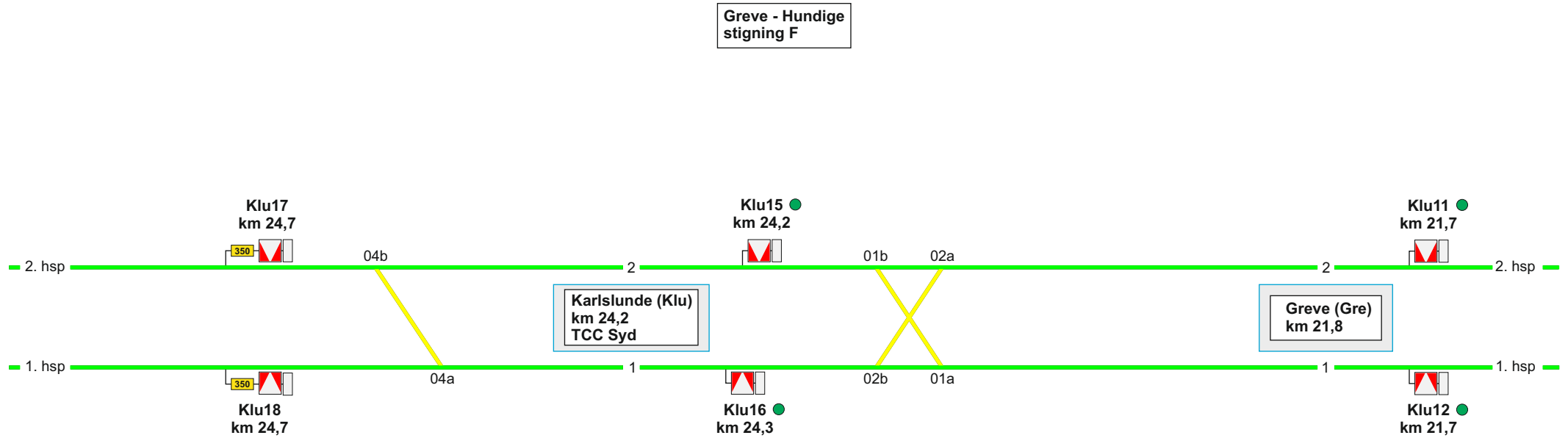
1. hovedspor



120

Se modsatte køreretning

2. hovedspor



1. hovedspor

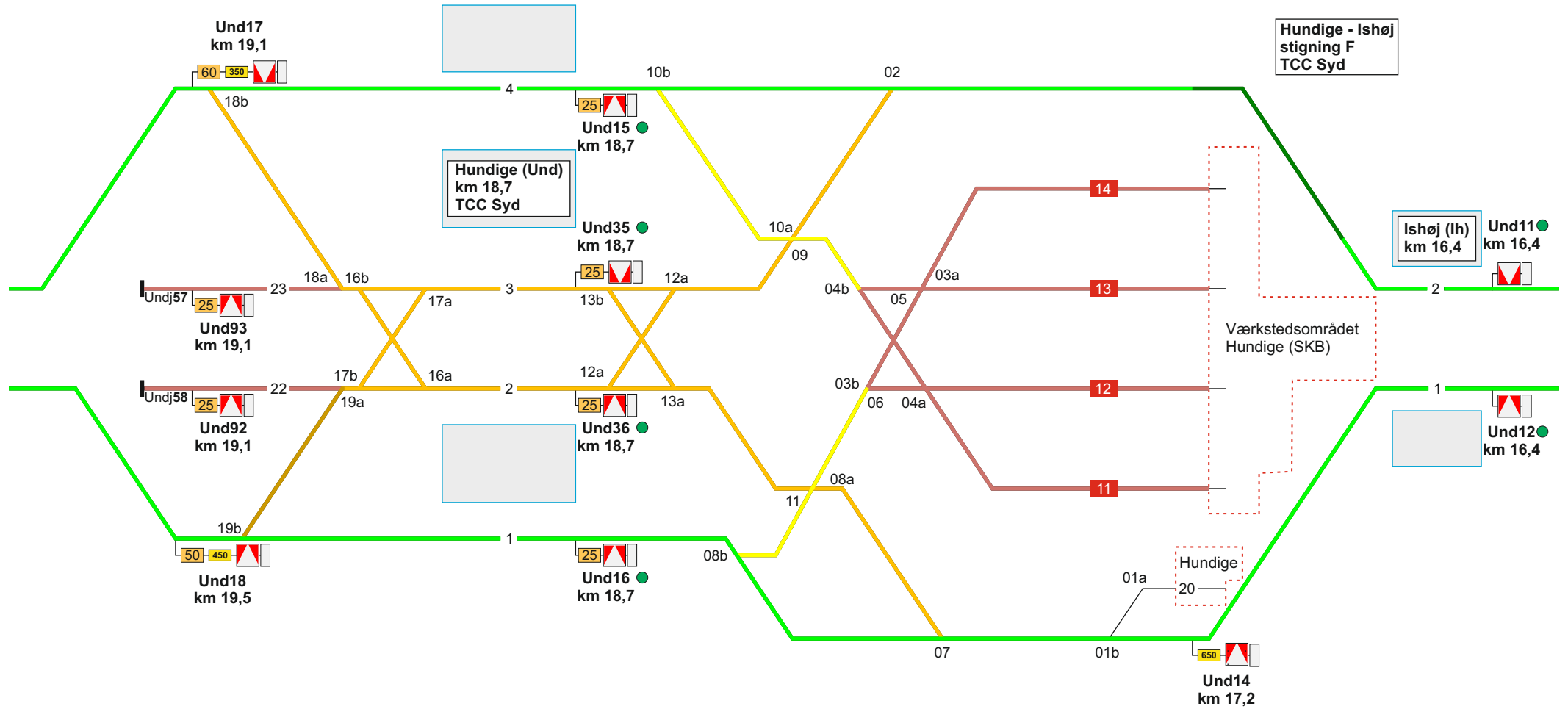


Se modsatte køreretning

2. hovedspor



18,2



1. hovedspor



Se modsatte køreretning

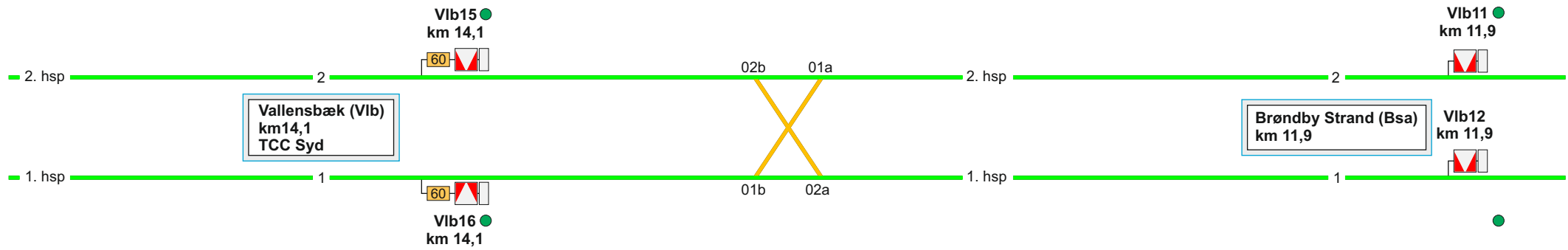
2. hovedspor



17,3

Ishøj - Brøndby Strand
stigning F
TCC Syd

Brøndby Strand - Amarken
stigning F
TCC Syd



1. hovedspor

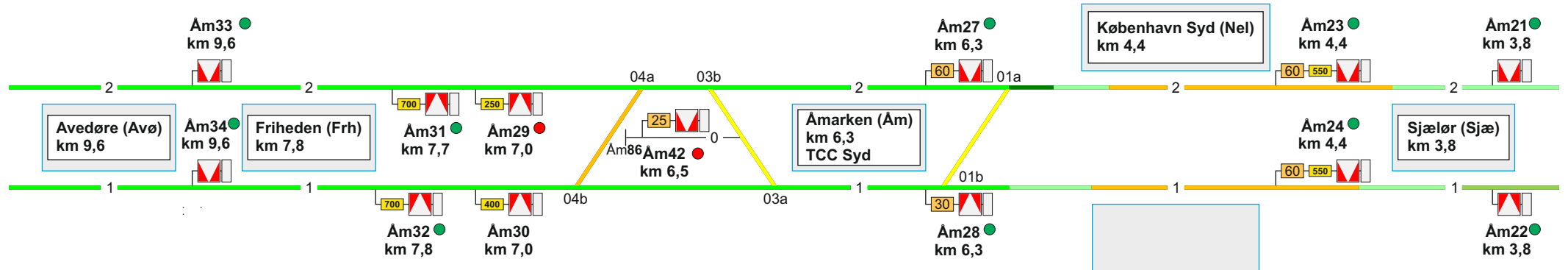


Se modsatte køreretning

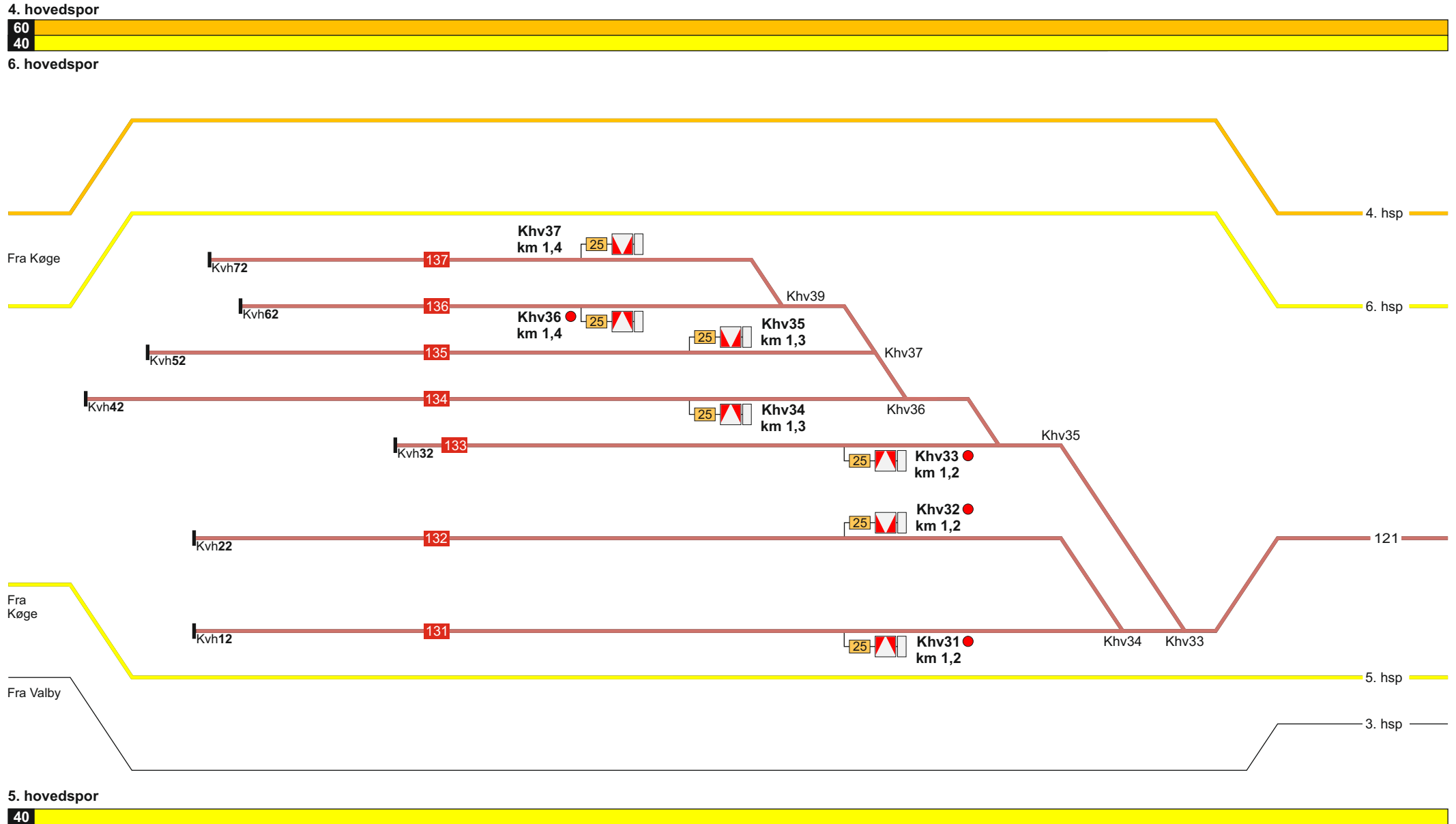


Avedøre - Åmarken
stigning F

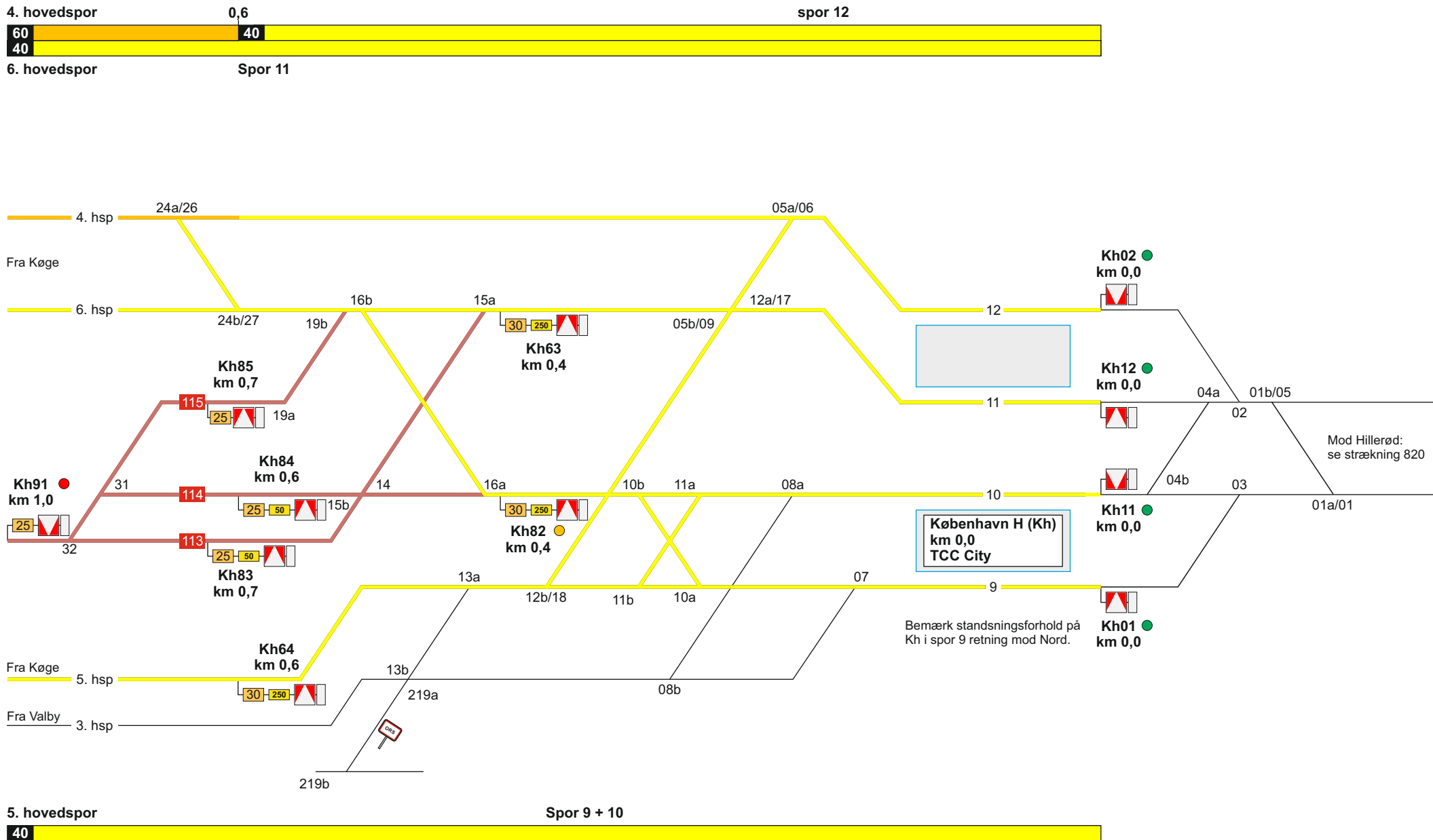
Åmarken - Sjælør
stigning F
TCC City



Se modsatte køreretning



Se modsatte køreretning



Se modsatte køreretning

860. Hellerup - Klampenborg

Strækningshastighed for køretøjer med CBTC:

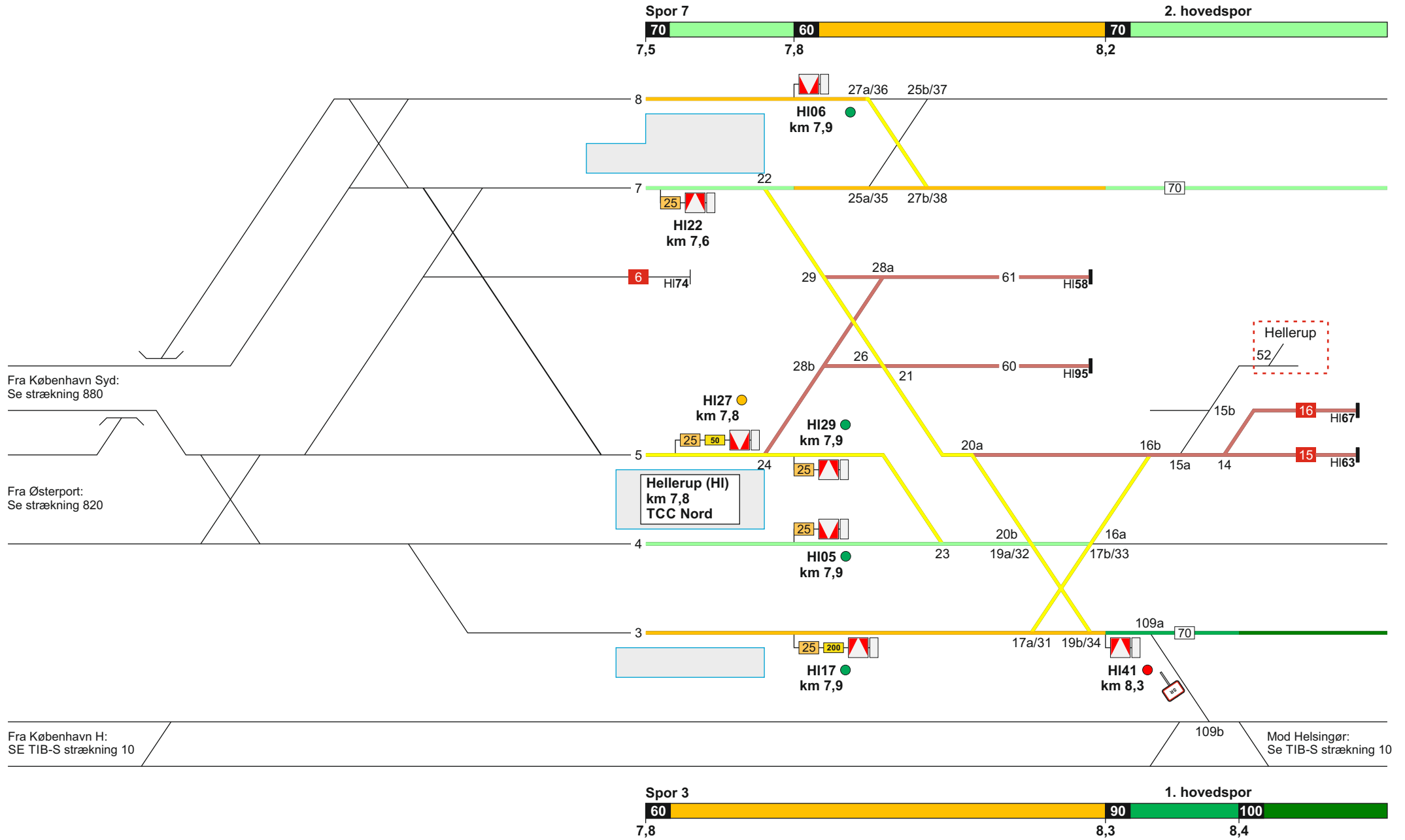
Delstrækning	Strækningshastighed (km/t)
Hellerup - Klampenborg	100

Strækningshastighed for køretøjer med ICI:

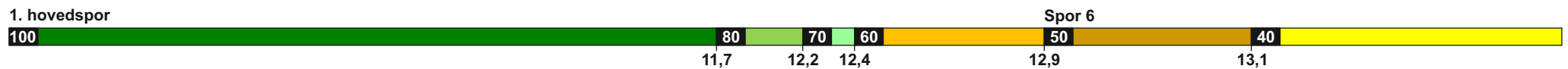
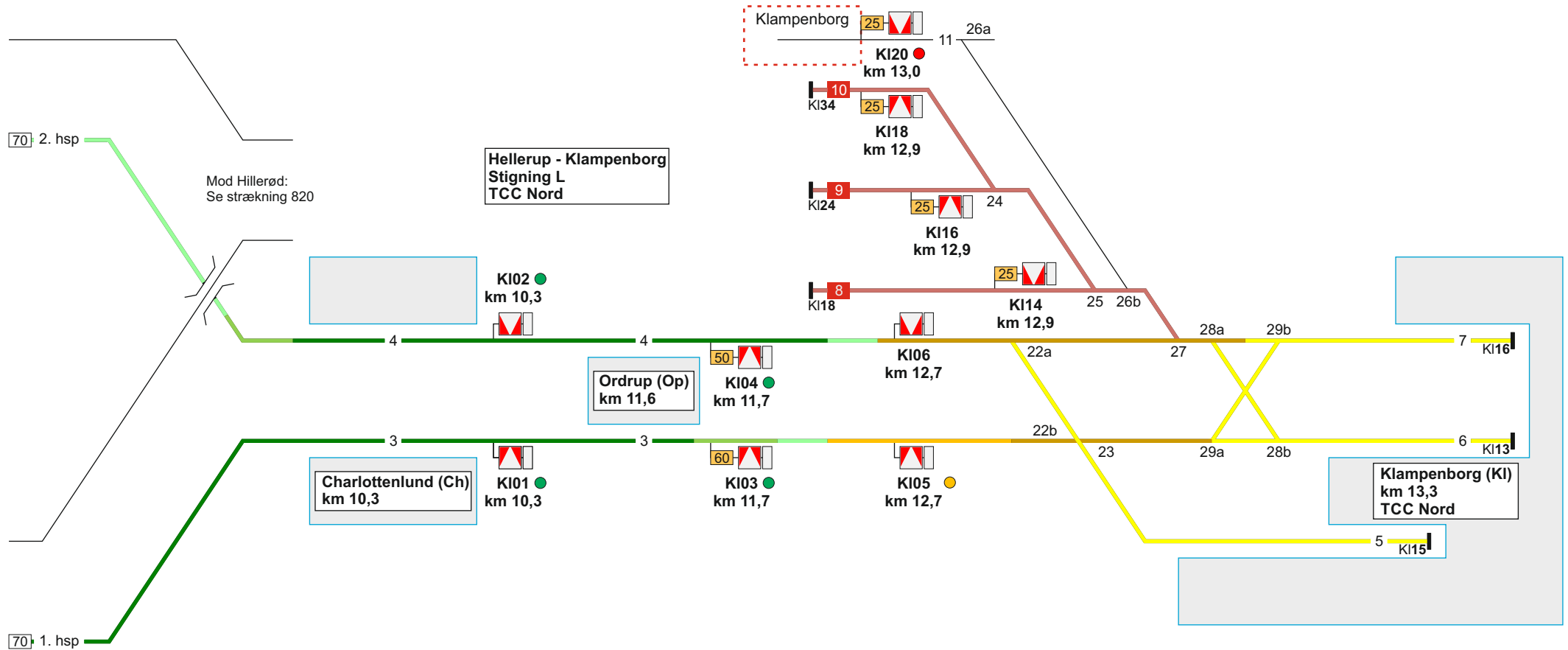
Delstrækning	Strækningshastighed (km/t)
Hellerup - Klampenborg	70

Telefonoplysninger:

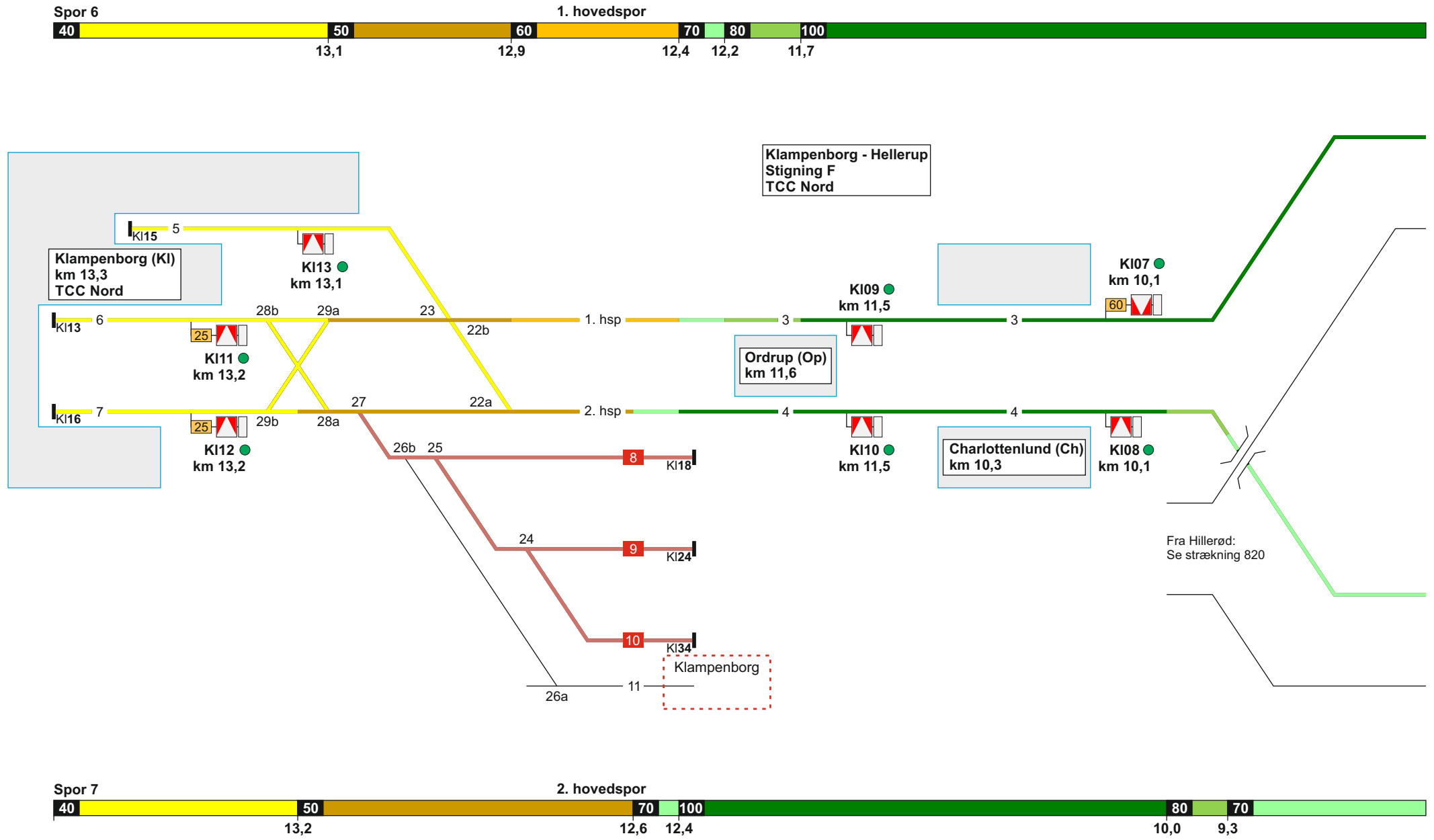
Delstrækning	Telefonnummer
Hellerup - Klampenborg	TCC Nord: 82 34 80 26



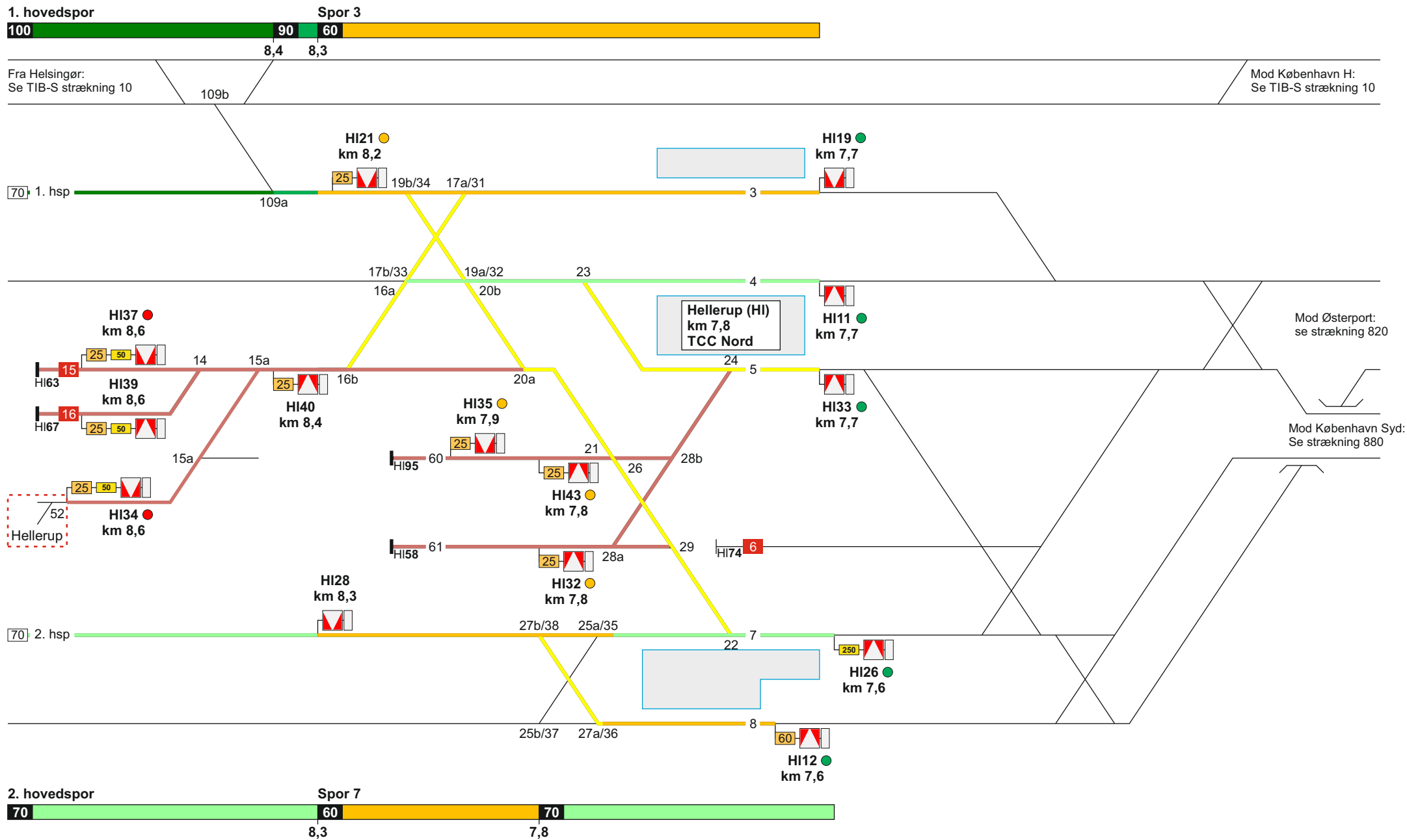
Se modsatte køreretning



Se modsatte køreretning



Se modsatte køreretning



Se modsatte køreretning

880. København Syd - Hellerup**Strækningshastighed for køretøjer med CBTC:**

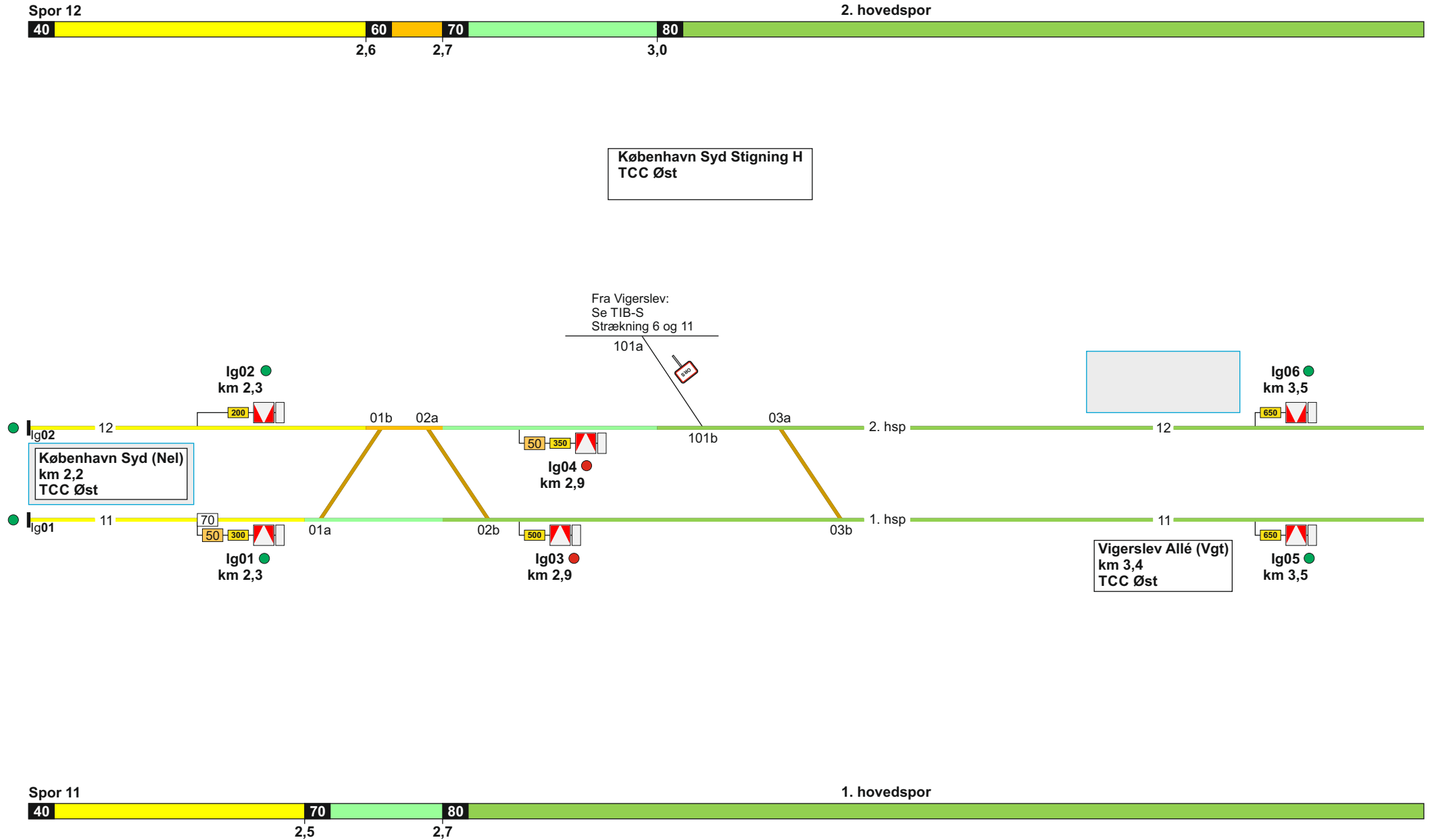
Delstrækning	Strækningshastighed (km/t)
København Syd - Hellerup	80

Strækningshastighed for køretøjer med ICI:

Delstrækning	Strækningshastighed (km/t)
København Syd - Hellerup	70

Telefonoplysninger:

Delstrækning	Telefonnummer
København Syd - (Hellerup)	TCC Øst: 82 34 80 25
Hellerup	TCC Nord: 82 34 80 26



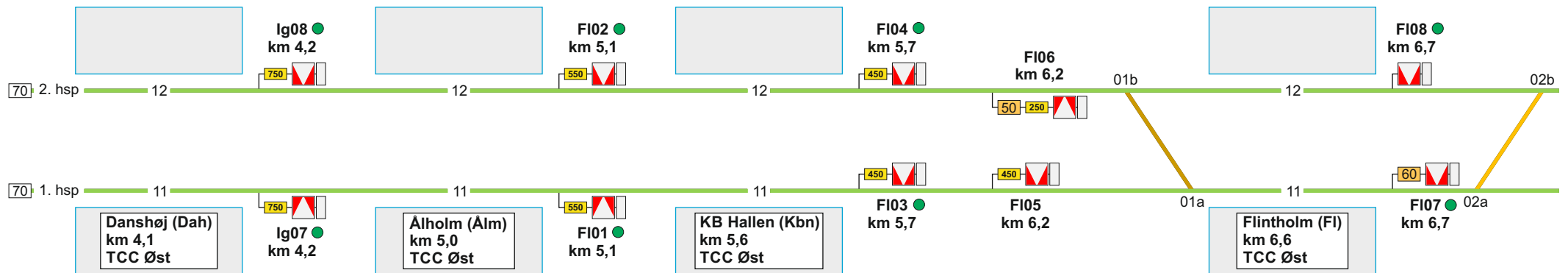
Se modsatte køreretning

2. hovedspor

Spor 12

80

Vigerslev - Flintholm
Stigning H
TCC Øst



1. hovedspor

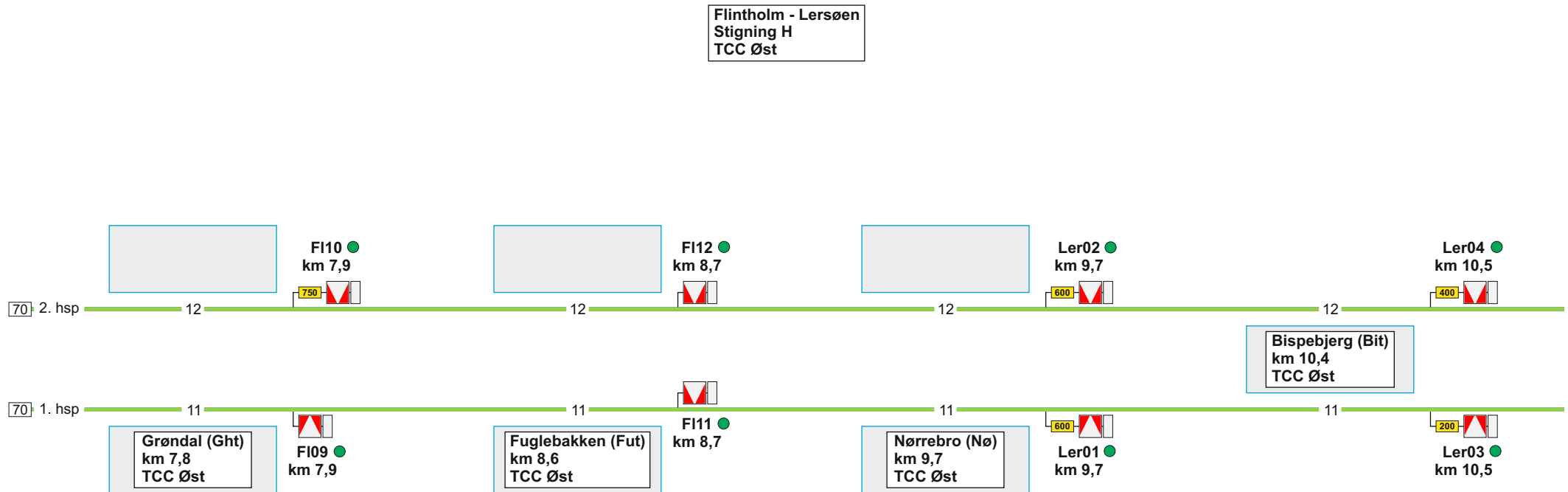
Spor 11

80

Se modsatte køreretning

2. hovedspor

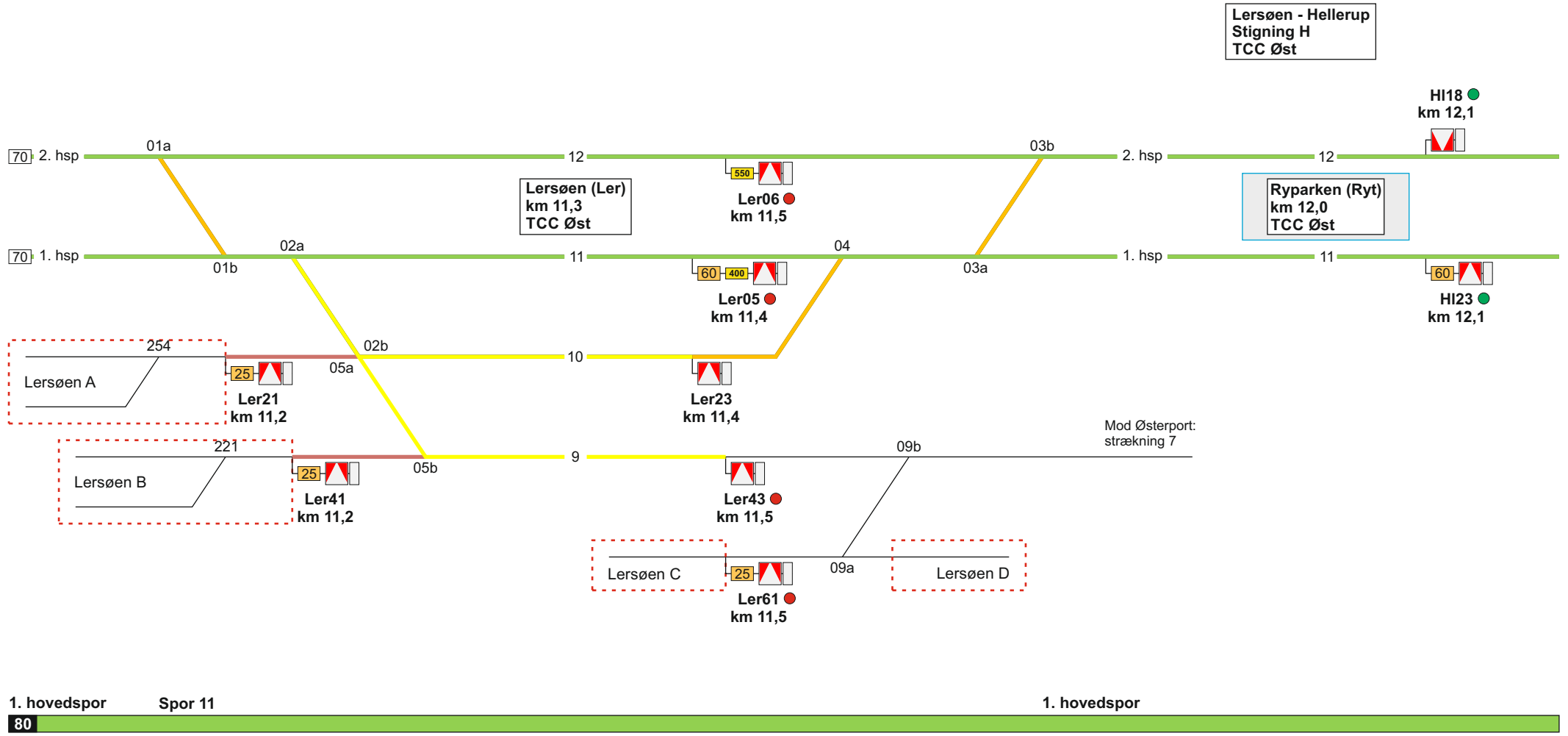
80



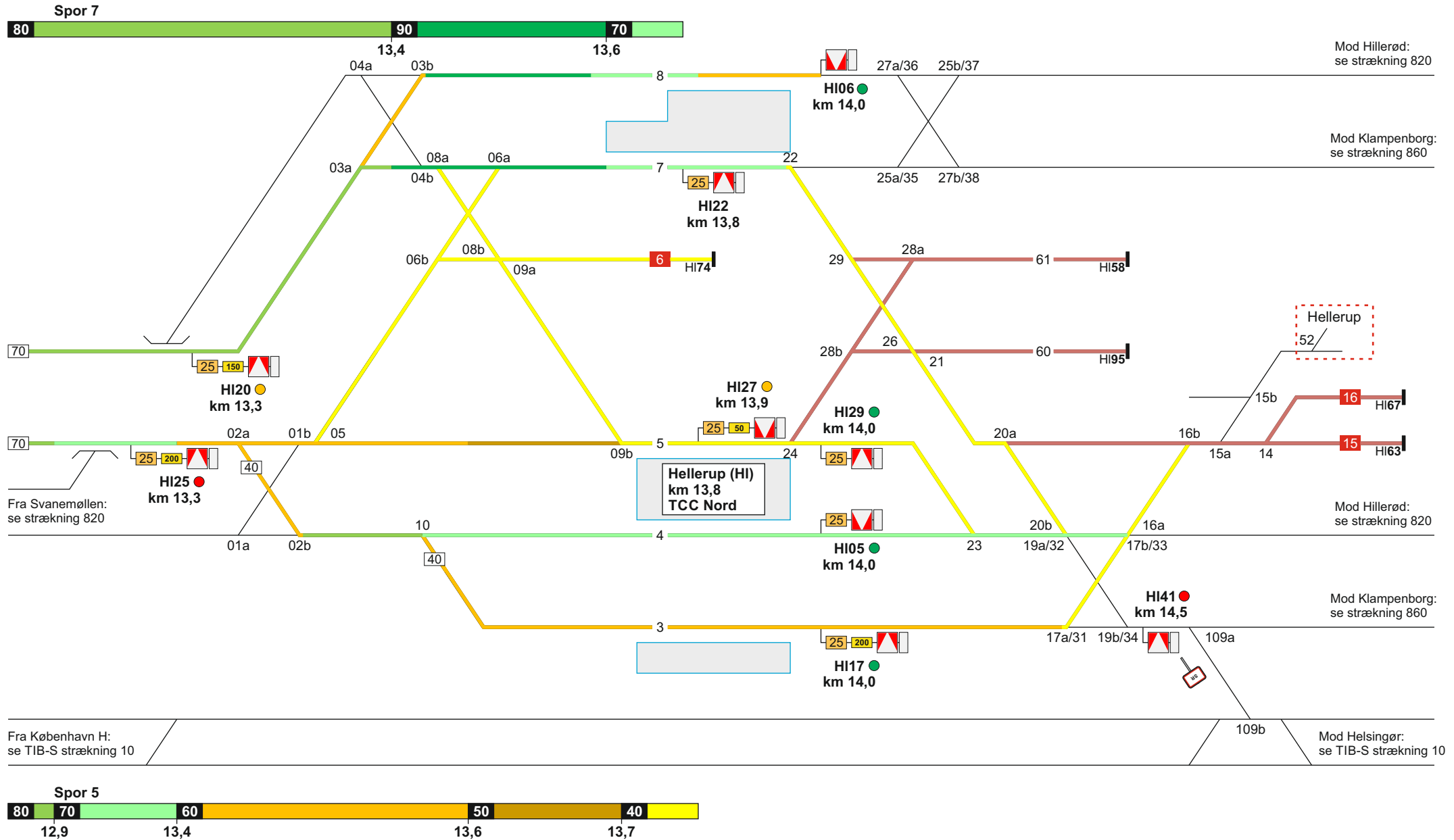
1. hovedspor

80

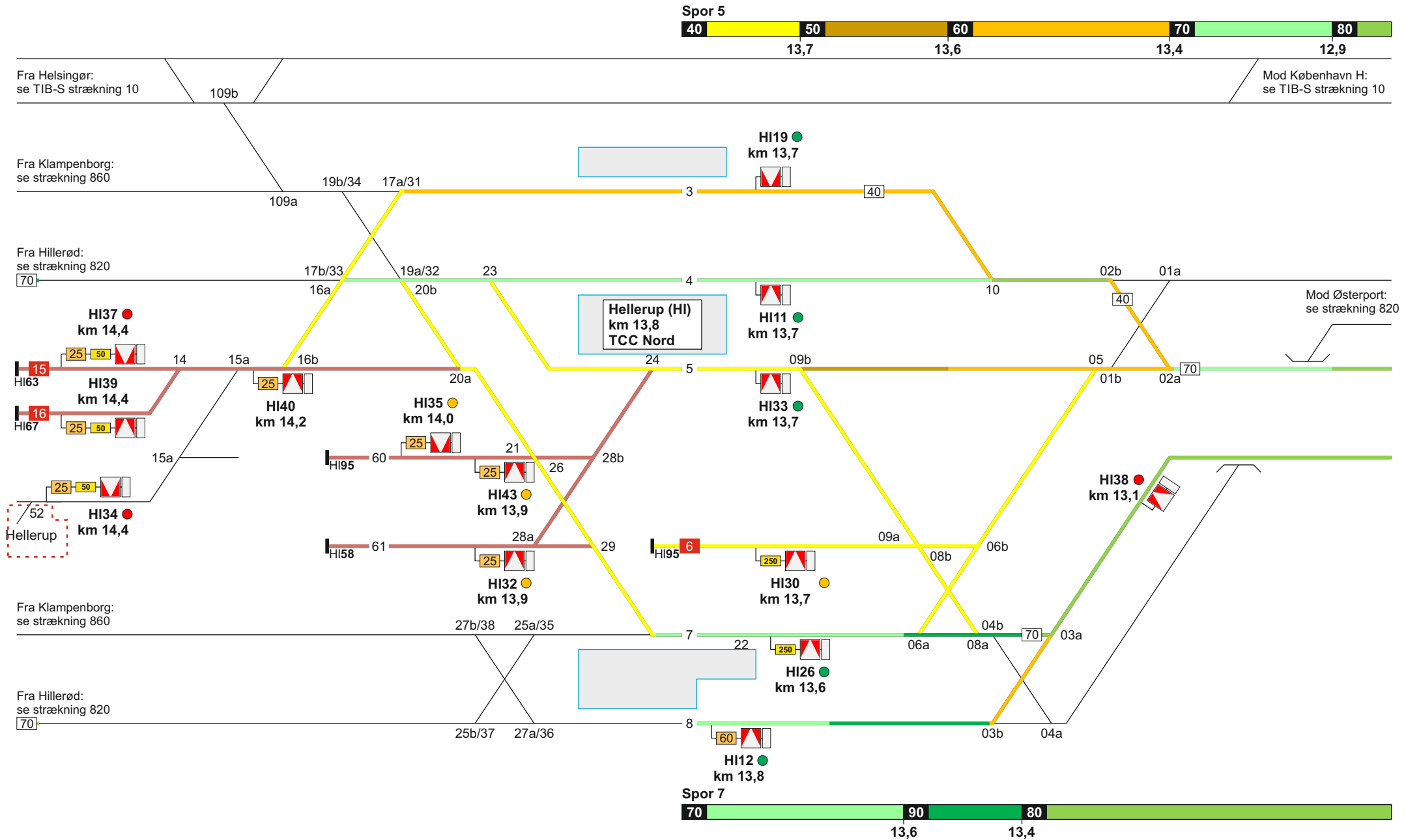
Se modsatte køreretning



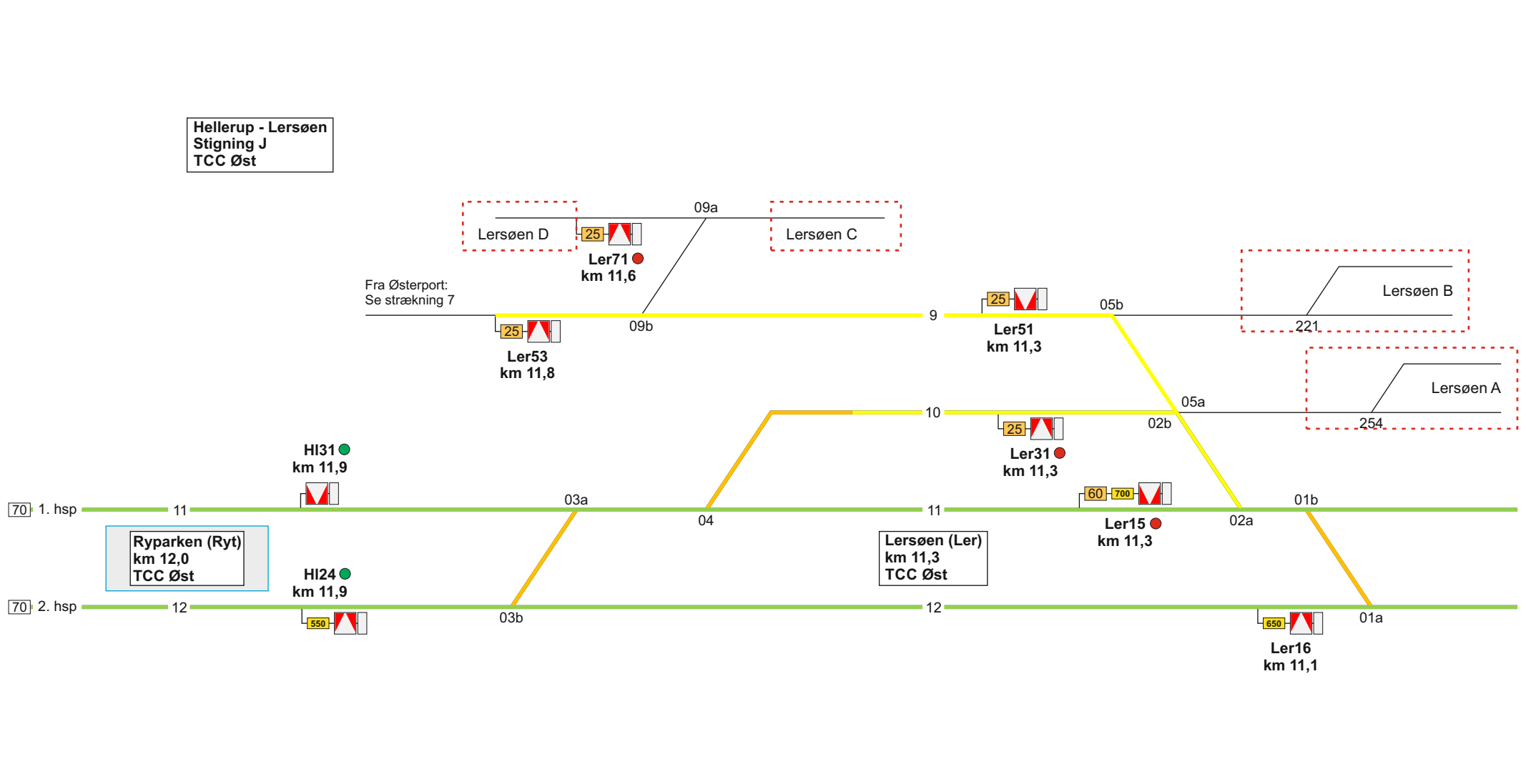
Se modsatte køreretning



Se modsatte køreretning

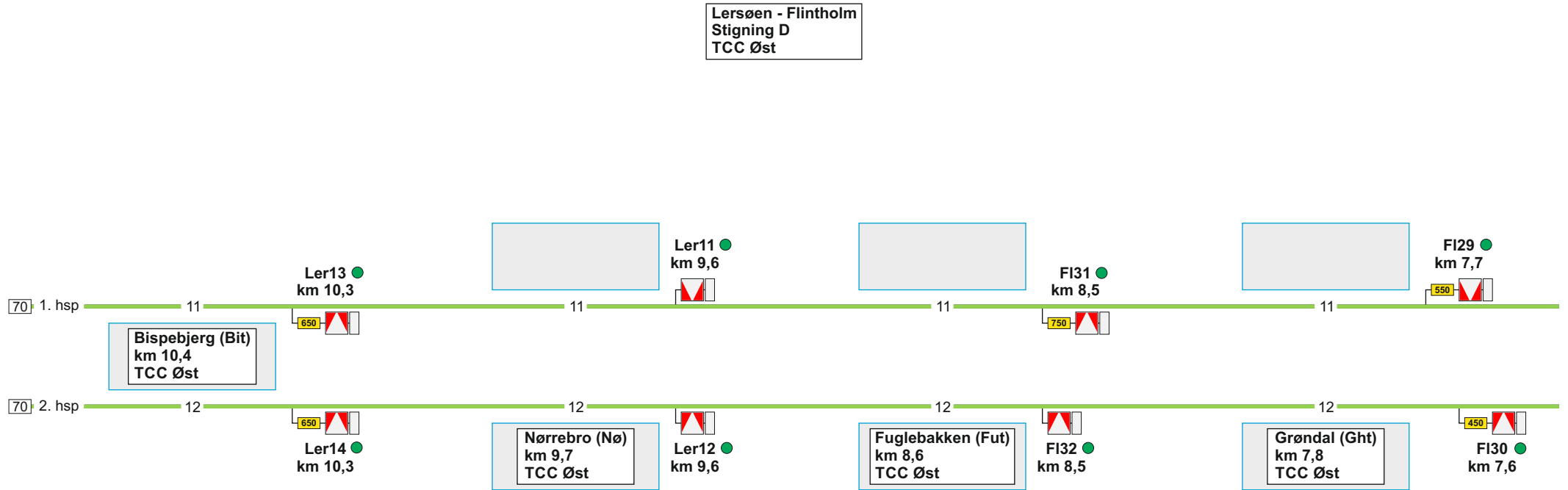


Se modsatte køreretning



Se modsatte køreretning

1. hovedspor



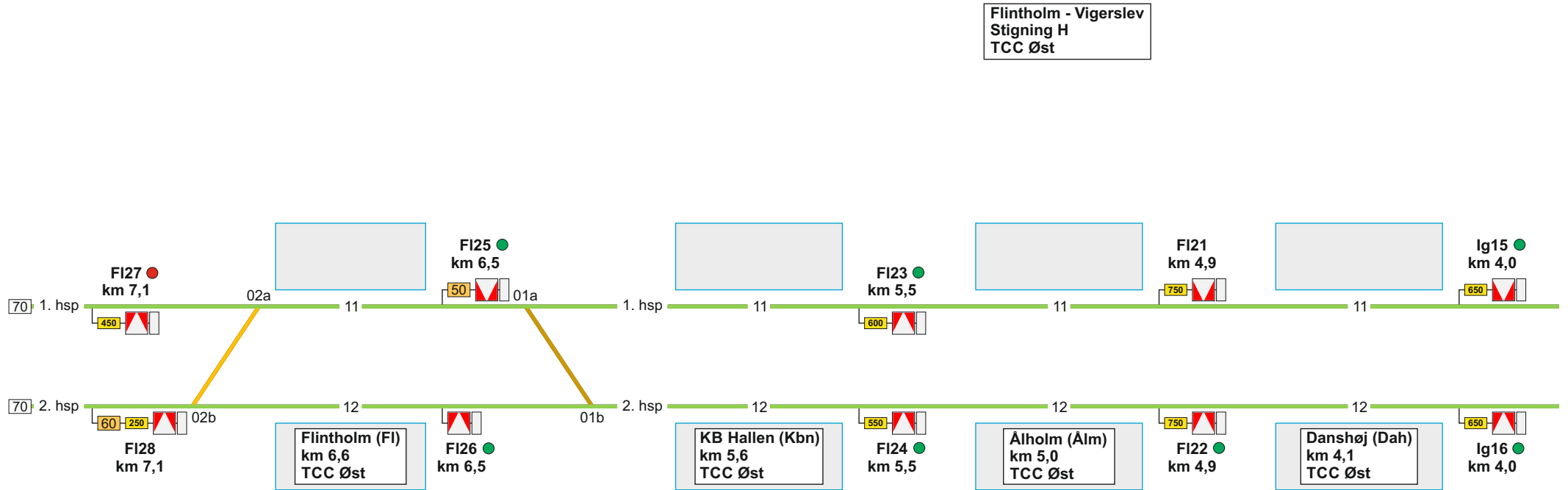
2. hovedspor



Se modsatte køreretning

1. hovedspor Spor 11 1. hovedspor

80



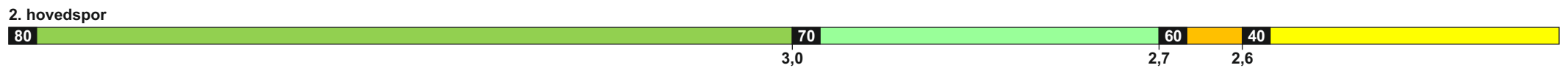
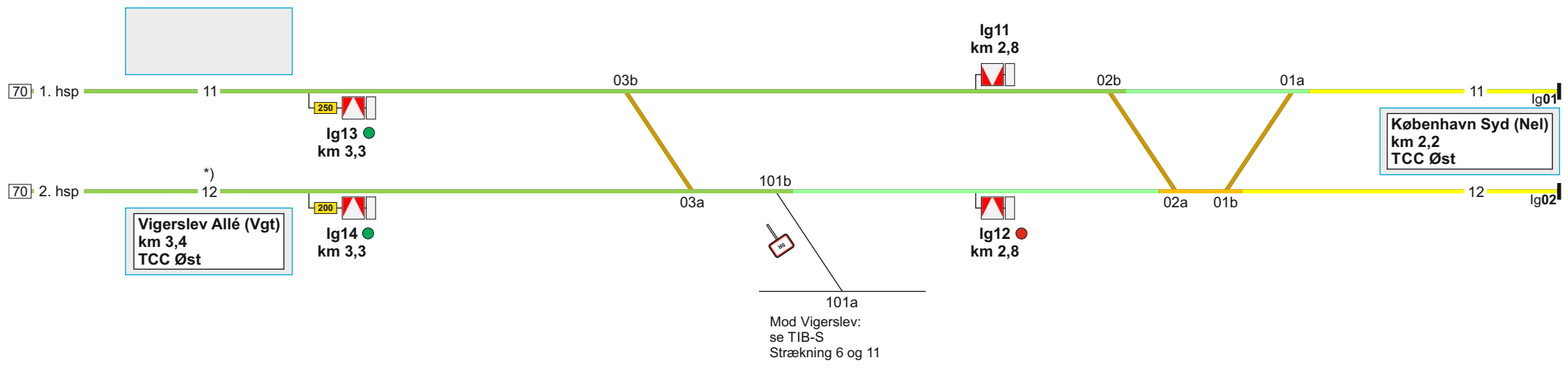
2. hovedspor Spor 12 2. hovedspor

80

Se modsatte køreretning



Flintholm - København Syd
Stigning H
TCC Øst



Se modsatte køreretning

*) Ved automatisk standsning vil SE tog standse nærmest udgangen, hvilket for spor 12 er ca. 12 m før "2" standsningsmærket. Mærket er fælles for de to forskudte perroner, og placeringen sikrer, at SE tog også i spor 11 er helt ved perron ved manuel standsning.