




NOTE:



Koordinater og koter er i m.
 Øvrige ubenævnte mål er i mm.
 Koordinater er angivet i system KP2000J og koter refererer til DVR90.

SIGNATURER:

-  Matrikelgrænse
-  Arbejdsområde
-  Fremtidig geometri

FORELØBIGT TRYK
Rev.

Udgave	Beskrivelse

	Verificeret	Adresse Banedanmark Amerika Plads 15 2100 København Ø	Projektering Rambøll Olof Palmes Allé 22 DK-8200 Århus N	
	Afløser			
1. udgave Dato og initialer	Seneste udgave Dato og initialer	Mål 1:1000	Tegningsnavn Fredericia - Aarhus km 64.690 Bro nr. 20724 Bleldvej Situationsplan	
Udarbejdet 22.02.2018 NJKR	Kontrolleret 06.03.2018 KREN	Enhed m	Tegningsnr. TRAMC-X-23-20724-001	
Godkendt	Sprog Dansk	Udgave B 13.03.2018		